

КАРТА-ПЛАН ТЕРРИТОРИИ

Пояснительная записка

1. Сведения о территории выполнения комплексных кадастровых работ:

Орловская область, Орловский муниципальный округ, 57:10:0050801

(наименование субъекта Российской Федерации, муниципального образования, населенного пункта, уникальные учетные номера кадастровых кварталов, иные сведения, позволяющие определить местоположение территории, на которой выполняются комплексные кадастровые работы, например, наименование садоводческого или огороднического некоммерческого товарищества, гаражного кооператива, элемента планировочной структуры)

2. Основания выполнения комплексных кадастровых работ:

Наименование, дата и номер документа, на основании которого выполняются комплексные кадастровые работы:

Соглашение о предоставлении из федерального бюджета субсидий, в том числе грантов в форме субсидий юридическим лицам, индивидуальным предпринимателям, а также физическим лицам № 321-20-2025-002 от 30 января 2025 г., выдан Управление Росреестра по Орловской области

3. Дата подготовки карты-плана территории: 1 августа 2025 г.

4. Сведения о заказчике(ах) комплексных кадастровых работ:

В отношении юридического лица, органа местного самоуправления муниципального района, муниципального округа или городского округа либо уполномоченного исполнительного органа государственной власти субъекта Российской Федерации:

полное или сокращенное (в случае, если имеется) наименование: Управление Росреестра по Орловской области

основной государственный регистрационный номер: 1045753008212

идентификационный номер налогоплательщика: 5753035940

В отношении физического лица или представителя физических или юридических лиц:

фамилия, имя, отчество (последнее - при наличии): —

страховой номер индивидуального лицевого счета в системе обязательного пенсионного страхования Российской Федерации (СНИЛС): —

Наименование и реквизиты документа, подтверждающие полномочия представителя заказчика(ов) комплексных кадастровых работ:

—

Адрес электронной почты (для направления уведомления о результатах внесения сведений в Единый государственный реестр недвижимости):

57_upr@rosreestr.ru

5. Сведения об исполнителе комплексных кадастровых работ:

Полное или сокращенное (в случае, если имеется) наименование и адрес юридического лица, с которым заключен государственный или муниципальный контракт либо договор подряда на выполнение комплексных кадастровых работ:

филиал ППК "Роскадастр" по Орловской области, адрес: 302001, Орловская обл, Орёл г, Розы Люксембург ул, д. 49

Фамилия, имя, отчество кадастрового инженера (последнее - при наличии): *Джафаров Юрий Юрьевич*

и основной государственный регистрационный номер кадастрового инженера индивидуального предпринимателя (ОГРНИП): *—*

Страховой номер индивидуального лицевого счета в системе обязательного пенсионного страхования Российской Федерации (СНИЛС) кадастрового инженера: *104-850-591-43*

Уникальный реестровый номер кадастрового инженера в реестре саморегулируемой организации кадастровых инженеров и дата внесения сведений о физическом лице в такой реестр: *5036, 30 апреля 2015 г.*

Полное или (в случае, если имеется) сокращенное наименование саморегулируемой организации кадастровых инженеров, членом которой является кадастровый инженер: *СРО "Кадастровые инженеры"*

Контактный телефон: *59-86-63, 89192026368*

Почтовый адрес и адрес электронной почты, по которым осуществляется связь с кадастровым инженером: *302028, Орловская обл, Орёл г, Тургенева ул, д. 52, кв.57, jura65dzhafarov@yandex.ru*

6. Перечень документов, использованных при подготовке карты-плана территории:

| № п/п | Реквизиты документа | | | | |
|----------|--|--------------------|-------------------------|--|---------------|
| | Вид | Дата | Номер | Наименование | Иные сведения |
| 1 | 2 | 3 | 4 | 5 | 6 |
| 1 | Кадастровый план территории, выдан: Филиал публично-правовой компании "Роскадастр" по Московской области | 20 мая 2025 г. | КУВИ-001/2025-108556321 | Кадастровый план территории | — |
| 2 | Иной документ, выдан: Орловский окружной Совет народных депутатов | 29 декабря 2022 г. | 200-МПА | Правила землепользования и застройки Орловского муниципального округа Орловской области (Приказ Управления градостроительства, архитектуры и землеустройства Орловской области от 08.06.2023 № 01-22/15) | — |
| 3 | Иной документ, выдан: Управление Росреестра по Орловской области | 30 января 2025 г. | 321-20-2025-002 | Соглашение о предоставлении из федерального бюджета субсидий, в том числе грантов в форме субсидий, юридическим лицам, индивидуальным предпринимателям, а также физическим лицам | — |

| 1 | 2 | 3 | 4 | 5 | 6 |
|---|------------------------------------|-------------------|------------------|---|---|
| 4 | ПРОЧИЕ, выдан: ППК "Роскадастр" | 27 июня 2023 г. | 170-20826/2023-В | Выписка о пунктах государственной геодезической сети, государственной нивелирной сети и государственной гравиметрической сети | — |
| 5 | ПРОЧИЕ, выдан: ППК "Роскадастр" | 12 апреля 2023 г. | 170-10705/2023-В | Выписка о пунктах государственной геодезической сети, государственной нивелирной сети и государственной гравиметрической сети | — |

7. Пояснения к карте-плану территории:

Сведения о заказчике

На территории кадастрового квартала 57:10:0050801 в соответствии с Соглашением о предоставлении из федерального бюджета субсидий, в том числе грантов в форме субсидий, юридическим лицам, индивидуальным предпринимателям, а также физическим лицам №321-20-2025-002 от 30.01.2025 выполнены комплексные кадастровые работы. Общая площадь кадастрового квартала 20,54 га. Заказчиком комплексных кадастровых работ является Управление Росреестра по Орловской области, ОГРН/ИНН: 1047796940465/7706560536.

Сведения о кадастровом инженере

Кадастровые работы выполнены филиалом ППК "Роскадастр" по Орловской области, кадастровым инженером Джафаровым Ю.Ю. СНИЛС 104-850-591 43, Аттестат №57-13-142 от 29.04.2013 года, является членом СРО КИ Ассоциации "Саморегулируемая организация кадастровых инженеров". Ассоциации "Саморегулируемая организация кадастровых инженеров". Регистрационный номер кадастрового инженера в реестре членов СРО КИ Ассоциации "Саморегулируемая организация кадастровых инженеров" 5036, дата включения в реестр СРО 30.04.2015 год. Номер телефона 8-4862-59-86-63, Email: obrs@57.kadastr.ru.

Основания выполнения комплексных кадастровых работ

По результатам осуществления анализа кадастрового плана территории от 20.05.2025 КУВИ-001/2025-108556321 установлено, что на территории кадастрового квартала 57:10:0050801 по сведениям Единого государственного реестра недвижимости (далее – ЕГРН) расположено:

1) 249 земельных участков, из которых в 199 местоположение границ установлено ранее в результате выполнения работ по межеванию земельных участков, 50 ранее учтенных земельных участков, местоположение границ которых не установлено в соответствии с требованиями действующего законодательства.

В ходе проведения ККР было уточнено 39 земельных участков, земельный участок с кадастровым номером 57:10:0050801:177 не включен в КПТР в связи с уменьшением площади более 10% и не представлено согласие собственника на уменьшение площади. Земельным участкам с кадастровыми номерами 57:10:0050801:120, 57:10:0050801:124, 57:10:0050801:127, 57:10:0050801:132, 57:10:0050801:219, 57:10:0050801:72, 57:10:0050801:73 не удалось установить местоположение земельных участков в связи с отсутствием зарегистрированных прав и адресных характеристик.

В отношении 180 земельных участка исправлена реестровая ошибка.

При исправлении реестровой ошибки в границах земельного участка с кадастровым номером 57:10:0050801:275, было обнаружено, что границы фактического землепользования данного объекта будут пересекать границы земельного участка с кадастровым номером 57:00:0000000:12 (Использование лесов), расположенного на землях лесного фонда. Также выявлено пересечение земельного участка с границами лесничества с реестровым номером 57:00-15.7.

Согласно ч.1, ч.3 ст. 60.2 Федерального закона от 13.07.2015 N 218-ФЗ "О государственной регистрации недвижимости" при выявлении пересечения границ уточняемого земельного участка с границами лесного участка, лесничества, данное обстоятельство не является препятствием для осуществления государственного кадастрового учета указанного земельного участка, в случае, если права на земельный участок возникли до 1 января 2016 года.

Орган регистрации прав вносит в Единый государственный реестр недвижимости изменения описания местоположения границ и площади лесного участка, описания местоположения границ лесничества в целях приведения их в соответствие с описанием местоположения границ, содержащимся в межевом плане

земельного участка, представленном вместе с заявлением о государственном кадастровом учете в связи с уточнением границ земельного участка или о государственном кадастровом учете и (или) государственной регистрации прав на земельный участок. Действующая редакция статьи 60.2 Закона N 218-ФЗ не содержит запрета на применение ее положений в случае осуществления государственного кадастрового учета на основании карты-плана территории (Письмо Росреестра от 02.12.2022 N 14-10634-ТГ/22 «О направлении ответов на вопросы методического характера в сфере государственного кадастрового учета и государственной регистрации прав»).

Таким образом, при внесении сведений о границах земельного участка 57:10:0050801:275 на основании карта-плана территории, необходимо осуществить корректировку границ лесного участка и лесничества.

2) 170 объектов капитального строительства, из которых местоположение 34 объектам недвижимости установлено ранее, местоположение границ 136 объектов недвижимости не установлено в соответствии с требованиями действующего законодательства.

В ходе проведения ККР было уточнено местоположение границ 129 объектов капитального строительства, из которых 10 объектов учтены в иных кадастровых кварталах, но имеют фактическое местоположение в квартале 57:10:0050801, а именно объекты с кадастровыми номерами 57:10:0000000:1456, 57:10:0000000:1344, 57:10:0000000:1428, 57:10:0000000:1449, 57:10:0000000:1351 учтены в кадастровом квартале 57:10:0000000; 57:10:0052501:711 в кадастровом квартале 57:10:0052501; 57:25:0000000:4569 в кадастровом квартале 57:25:0000000; объекты с кадастровыми номерами 57:10:1910101:1622 и 57:10:1910101:1498 учтены в кадастровом квартале 57:10:1910101; 57:25:0000000:4569 в кадастровом квартале 57:25:0000000.

Объект капитального строительства с кадастровым номером 57:10:0050801:397 не включен в карта-план территории, так как разрушен. При проведении полевых замеров на земельном участке с кадастровым номером 57:10:0050801:135 было обнаружено только одно здание с кадастровым номером 57:10:0050801:601.

При выполнении комплексных кадастровых работ границы земельных участков установлены по их фактическому использованию. Площади уточняемых земельных участков определялись с учетом требований законодательства: фактическая площадь земельного участка, не должна быть больше площади, сведения о которой относительно этого земельного участка содержатся в ЕГРН, более чем на величину предельного минимального размера земельного участка, установленного в соответствии с федеральным законом для земель соответствующего целевого назначения и разрешенного использования; фактическая площадь земельного участка, не должна быть меньше площади земельного участка, сведения о которой относительно этого земельного участка содержатся в ЕГРН, более чем на десять процентов.

В карту-план территории включены координаты характерных точек контуров зданий, которые представляют замкнутую линию, образуемую проекцией внешних границ ограждающих конструкций такого здания на горизонтальную плоскость, проходящую на уровне примыкания такого здания к поверхности земли. В соответствии с пунктом 3 части 1 статьи 42.1 Федерального закона от 24.07.2007 N 221-ФЗ "О кадастровой деятельности" объектами комплексных кадастровых работ являются здания, сооружения, а также объекты незавершенного строительства, права на которые зарегистрированы в установленном Федеральным законом от 13.07.2015 года N 218-ФЗ "О государственной регистрации недвижимости" порядке.

| |
|---|
| Перечень документов, использованных при подготовке карты-плана территории |
| <p>Карта-план подготовлен в соответствии с Правилами землепользования и застройки Орловского муниципального округа Орловской области, утвержденными решением Орловского окружного Совета народных депутатов от 29.12.2022 №200-МПА. Согласно правилам землепользования и застройки Орловского муниципального округа, земельные участки кадастрового квартала 57:10:0050801 находятся в зоне СНТ- Зона садоводческих, огороднических некоммерческих объединений граждан: предельные (минимальные и (или) максимальные) размеры земельных участков, в том числе их площадь:</p> <p>1) предоставляемых гражданам в собственность бесплатно на территории Орловской области из земель, находящихся в собственности области или муниципальной собственности, либо из земель, государственная собственность на которые не разграничена, в соответствии с законом Орловской области от 10 ноября 2015 года № 1872-ОЗ «Об отдельных правоотношениях, связанных с предоставлением в собственность гражданам земельных участков на территории Орловской области» для ведения садоводства, огородничества:</p> <p>а) максимальный размер – 0,25 гектара,</p> <p>б) минимальный размер – 0,01 гектара;</p> <p>2) для ведения садоводства:</p> <p>а) максимальный размер – 0,25 гектара,</p> <p>б) минимальный размер – 0,04 гектара;</p> <p>3) для ведения огородничества:</p> <p>а) максимальный размер – 0,25 гектара,</p> <p>б) минимальный размер – 0,01 гектара;</p> <p>4) для ведения личного подсобного хозяйства (приусадебный земельный участок):</p> <p>а) максимальный размер – 2,5 гектара;</p> <p>б) минимальный размер – 0,05 гектара;</p> <p>5) для всех прочих случаев и видов разрешенного использования земельных участков предельные (минимальные и (или) максимальные) размеры земельных участков, в том числе их площадь не подлежат установлению.</p> |
| Сведения о геодезической основе, использованной при подготовке карты-плана территории |
| <p>Пункт государственной геодезической сети - "Саханский Поселок", тип знака - "пирамида", класс сети "3", сисетма координат "МСК-57.1", наружный знак пункта - утрачен, центр знака - сохранился, марки - сохранился. Пункт государственной сети - "Лужки Южн.", тип знака - "пирамида", класс сети - "4", система координат "МСК-57.1", наружный знак пункта - утрачен, центр знака - сохранился, марки - сохранился. Пункт государственной геодезической сети "Грачёвка", тип знака - "пирамида", класс сети - "4", система координат "МСК-57.1", наружный знак пункта - сохранен, центр знака - сохранился, марки - сохранился.</p> |
| Сведения о средствах измерений |
| <p>При выполнении кадастровых работ использовалось следующие средства измерений и оборудование: Аппаратура геодезическая спутниковая PrinCe i30, свидетельство о поверке №С-ГКФ/12-08-2024/361988586 от 12.08.2024г., действительно до 11.08.2025г. Аппаратура геодезическая спутниковая PrinCe i90, свидетельство о поверке №С-ГКФ/12-08-2024/361989050 от 12.08.2024г., действительно до 11.08.2025г.</p> |
| Сведения об уточняемых земельных участках |
| <p>В результате выполнения комплексных кадастровых работ на территории кадастрового квартала 57:10:0050801 осуществлено: уточнение местоположения границ земельных участков, границы которых не установлены в соответствии с требованиями действующего законодательства – 39 шт.</p> |
| Сведения об образуемых земельных участках |
| <p>На территории кадастрового квартала 57:10:0050801 при проведении комплексных кадастровых работ образование новых земельных участков не осуществлялось.</p> |

| | | | | | | | | |
|--|--|--|---|----------------------|---|--------------------------------------|---------------|---------------------|
| Сведения об уточняемых земельных участках, необходимых для исправления реестровых ошибок в сведениях о местоположении их границ | | | | | | | | |
| В результате выполнения комплексных кадастровых работ на территории кадастрового квартала 57:10:0050801 осуществлено исправление реестровой ошибки в сведениях о местоположении границы земельного участка – 180 шт. | | | | | | | | |
| Описание местоположения здания, сооружения, объекта незавершенного строительства на земельном участке | | | | | | | | |
| Уточнение местоположения на земельных участках зданий, сведения о которых внесены в Единый государственный реестр недвижимости, но описание местоположения, которых отсутствует – 129 шт. | | | | | | | | |
| Сведения о зданиях, сооружениях, объектах незавершенного строительства, необходимые для исправления реестровых ошибок в сведениях об описании их местоположения | | | | | | | | |
| На территории кадастрового квартала 57:10:0050801 при проведении комплексных кадастровых работ исправление реестровой ошибки в сведениях о местоположении границ здания не осуществлялось. | | | | | | | | |
| Сведения о пунктах геодезической сети и средствах измерений | | | | | | | | |
| 1. Сведения о пунктах геодезической сети: | | | | | | | | |
| № п/п | Вид геодезической сети | Название пункта геодезической сети и тип знака | Система координат пункта геодезической сети | Координаты пункта, м | | Дата обследования 14 августа 2023 г. | | |
| | | | | | | Сведения о состоянии | | |
| | | | | X | Y | наружного знака пункта | центра пункта | марки центра пункта |
| 1 | 2 | 3 | 4 | 5 | 6 | 7 | 8 | 9 |
| 1 | пирамида. 3 | Саханский Поселок, пирамида | МСК-57 зона 1 | 354 338,36 | 1 279 212,51 | Утрачен | Сохранился | Сохранился |
| 2 | пирамида. 4 | Лужки Южн., пирамида | | 354 005,13 | 1 290 988,27 | | | |
| 3 | пирамида. 4 | Грачёвка, пирамида | | 353 803,05 | 1 293 463,12 | Сохранился | | |
| 2. Сведения об использованных средствах измерений: | | | | | | | | |
| № п/п | Наименование и обозначение типа средства измерений - прибора (инструмента, аппаратуры) | | Заводской или серийный номер средства измерений | | Реквизиты свидетельства о поверке прибора (инструмента, аппаратуры) и (или) срок действия поверки | | | |
| 1 | 2 | | 3 | | 4 | | | |
| 1 | Аппаратура геодезическая спутниковая PrinCe i90 | | 3479989 | | Свидетельство о поверке № С-ГКФ/12-08-2024/361989050 от 12.08.2024г., действительно до 11.08.2025г. | | | |
| 2 | Аппаратура геодезическая спутниковая PrinCe i30 | | 3497402 | | Свидетельство о поверке № С-ГКФ/12-08-2024/361988586 от 12.08.2024г., действительно до 11.08.2025г. | | | |

| Сведения об уточняемых земельных участках | | | | | | | |
|--|--|----------------------------------|--|-------------------------|---|--|---|
| 1. Сведения о характерных точках границ уточняемого земельного участка с кадастровым номером | | | | | 57:10:0050801:2 | | |
| Система координат МСК-57 | | | | | Зона № 1 | | |
| Обозначение характерных точек границ | Координаты, м | | | | Метод определения координат | Формулы, примененные для расчета средней квадратической погрешности определения координат характерных точек границ (Mt), с подставленными в такие формулы значениями и итоговые (вычисленные) значения Mt, м | Описание закрепления точки |
| | содержатся в Едином государственном реестре недвижимости | | определены в результате выполнения комплексных кадастровых работ | | | | |
| | X | Y | X | Y | | | |
| 1 | 2 | 3 | 4 | 5 | 6 | 7 | 8 |
| н1У | — | — | 352 059,89 | 1 283 925,62 | Метод спутниковых геодезических измерений (определений) | $\sqrt{(0,07^2 + 0,07^2)} = 0,10$ | Столб (деревянный, бетонный, кирпичный) |
| н2У | — | — | 352 072,38 | 1 283 939,60 | | | |
| н3У | — | — | 352 096,14 | 1 283 918,05 | | | |
| н4У | — | — | 352 082,61 | 1 283 904,93 | | | |
| н1У | — | — | 352 059,89 | 1 283 925,62 | | | |
| 2. Сведения о частях границ уточняемого земельного участка с кадастровым номером | | | | | 57:10:0050801:2 | | |
| Обозначение части границ | | Горизонтальное проложение (S), м | Описание прохождения части границ | | Сведения о согласовании местоположения границ (согласовано/спорное) | | |
| от т. | до т. | | | | | | |
| 1 | 2 | 3 | 4 | | 5 | | |
| н1У | н2У | 18,75 | — | | согласовано | | |
| н2У | н3У | 32,08 | | | | | |
| н3У | н4У | 18,85 | | | | | |
| н4У | н1У | 30,73 | | | | | |
| | | Металлическая сетка | | | | | |
| 3. Сведения о характеристиках уточняемого земельного участка с кадастровым номером | | | | | 57:10:0050801:2 | | |
| № п/п | Наименование характеристики земельного участка | | | Значение характеристики | | | |
| 1 | 2 | | | 3 | | | |

| 1 | 2 | 3 |
|---|--|--|
| 1. | Адрес земельного участка | — |
| 1.1. | Сведения о местоположении земельного участка (при отсутствии адреса) в структурированном в соответствии с федеральной информационной адресной системой виде | Российская Федерация, Орловская область, Орловский р-н |
| 1.2. | Дополнительные сведения о местоположении земельного участка | — |
| 2. | Площадь земельного участка \pm величина погрешности определения (вычисления) площади ($P \pm \Delta P$), м ² | $590 \pm 17,00$ |
| 3. | Формула, примененная для вычисления предельной погрешности определения площади земельного участка, с подставленными значениями и итоговые (вычисленные) значения | $3,5*0,20*\sqrt{(590,00)} = 17$ |
| 4. | Площадь земельного участка согласно сведениям Единого государственного реестра недвижимости (Ркад), м ² | 572,00 |
| 5. | Оценка расхождения Р и Ркад ($P - P_{кад}$), м ² | 18 |
| 6. | Предельный минимальный и максимальный размеры земельного участка ($P_{мин}$ и $P_{макс}$), м ² | $P_{мин} = 400$ $P_{макс} = 2\ 500$ |
| 7. | Вид (виды) разрешенного использования | Для ведения садоводства |
| 7.1. | Дополнительные сведения об использовании земельного участка | — |
| 8. | Кадастровый или иной государственный учетный номер (инвентарный) здания, сооружения, объекта незавершенного строительства, расположенного на земельном участке | — |
| 9. | Сведения о земельных участках (землях общего пользования, территории общего пользования), посредством которых обеспечивается доступ | Земли (земельные участки) общего пользования |
| 10. | Иные сведения | — |
| 4. Пояснения к сведениям об уточняемом земельном участке с кадастровым номером <u>57:10:0050801:2</u> : | | |
| 1. | — | |

| | | | | | | | | |
|--|--|----------------------------------|--|---|---|--|---|---|
| 1. Сведения о характерных точках границ уточняемого земельного участка с кадастровым номером | | | | | | 57:10:0050801:195 | | : |
| Система координат | | | | МСК-57 | | Зона № 1 | | |
| Обозначение характерных точек границ | Координаты, м | | | | Метод определения координат | Формулы, примененные для расчета средней квадратической погрешности определения координат характерных точек границ (Mt), с подставленными в такие формулы значениями и итоговые (вычисленные) значения Mt, м | Описание закрепления точки | |
| | содержатся в Едином государственном реестре недвижимости | | определены в результате выполнения комплексных кадастровых работ | | | | | |
| | X | Y | X | Y | | | | |
| 1 | 2 | 3 | 4 | 5 | 6 | 7 | 8 | |
| н1У | — | — | 352 117,98 | 1 283 898,36 | Метод спутниковых геодезических измерений (определений) | $\sqrt{(0,07^2 + 0,07^2)} = 0,10$ | Столб (деревянный, бетонный, кирпичный) | |
| н2У | — | — | 352 096,14 | 1 283 918,05 | | | | |
| н3У | — | — | 352 109,29 | 1 283 931,74 | | | | |
| н4У | — | — | 352 131,16 | 1 283 912,73 | | | | |
| н1У | — | — | 352 117,98 | 1 283 898,36 | | | | |
| 2. Сведения о частях границ уточняемого земельного участка с кадастровым номером | | | | | | 57:10:0050801:195 | | : |
| Обозначение части границ | | Горизонтальное проложение (S), м | Описание прохождения части границ | Сведения о согласовании местоположения границ (согласовано/спорное) | | | | |
| от т. | до т. | | | | | | | |
| 1 | 2 | 3 | 4 | 5 | | | | |
| н1У | н2У | 29,41 | — | согласовано | | | | |
| н2У | н3У | 18,98 | Металлическая сетка | | | | | |
| н3У | н4У | 28,98 | | | | | | |
| н4У | н1У | 19,50 | — | | | | | |
| 3. Сведения о характеристиках уточняемого земельного участка с кадастровым номером | | | | | | 57:10:0050801:195 | | : |
| № п/п | Наименование характеристики земельного участка | | | Значение характеристики | | | | |
| 1 | 2 | | | 3 | | | | |

| 1 | 2 | 3 |
|--|--|--|
| 1. | Адрес земельного участка | — |
| 1.1. | Сведения о местоположении земельного участка (при отсутствии адреса) в структурированном в соответствии с федеральной информационной адресной системой виде | Российская Федерация, Орловская область, Орловский р-н |
| 1.2. | Дополнительные сведения о местоположении земельного участка | — |
| 2. | Площадь земельного участка \pm величина погрешности определения (вычисления) площади ($P \pm \Delta P$), м ² | $561 \pm 17,00$ |
| 3. | Формула, примененная для вычисления предельной погрешности определения площади земельного участка, с подставленными значениями и итоговые (вычисленные) значения | $3,5*0,20*\sqrt{(561,00)} = 17$ |
| 4. | Площадь земельного участка согласно сведениям Единого государственного реестра недвижимости (Ркад), м ² | 580,00 |
| 5. | Оценка расхождения Р и Ркад ($P - P_{кад}$), м ² | 19 |
| 6. | Предельный минимальный и максимальный размеры земельного участка ($P_{мин}$ и $P_{макс}$), м ² | $P_{мин} = 400$ $P_{макс} = 2\ 500$ |
| 7. | Вид (виды) разрешенного использования | Для ведения садоводства |
| 7.1. | Дополнительные сведения об использовании земельного участка | — |
| 8. | Кадастровый или иной государственный учетный номер (инвентарный) здания, сооружения, объекта незавершенного строительства, расположенного на земельном участке | — |
| 9. | Сведения о земельных участках (землях общего пользования, территории общего пользования), посредством которых обеспечивается доступ | Земли (земельные участки) общего пользования |
| 10. | Иные сведения | — |
| 4. Пояснения к сведениям об уточняемом земельном участке с кадастровым номером <u>57:10:0050801:195</u> : | | |
| 1. | — | |

| | | | | | | | | |
|--|--|----------------------------------|--|-------------------------|---|--|---|---|
| 1. Сведения о характерных точках границ уточняемого земельного участка с кадастровым номером | | | | | | 57:10:0050801:126 | | : |
| Система координат | | | | МСК-57 | | Зона № 1 | | |
| Обозначение характерных точек границ | Координаты, м | | | | Метод определения координат | Формулы, примененные для расчета средней квадратической погрешности определения координат характерных точек границ (Mt), с подставленными в такие формулы значениями и итоговые (вычисленные) значения Mt, м | Описание закрепления точки | |
| | содержатся в Едином государственном реестре недвижимости | | определены в результате выполнения комплексных кадастровых работ | | | | | |
| | X | Y | X | Y | | | | |
| 1 | 2 | 3 | 4 | 5 | 6 | 7 | 8 | |
| н1У | — | — | 352 143,66 | 1 283 925,73 | Метод спутниковых геодезических измерений (определений) | $\sqrt{(0,07^2 + 0,07^2)} = 0,10$ | 626002000000 | |
| н2У | — | — | 352 156,52 | 1 283 939,87 | | | — | |
| н3У | — | — | 352 136,84 | 1 283 958,36 | | | Столб (деревянный, бетонный, кирпичный) | |
| н4У | — | — | 352 122,78 | 1 283 945,50 | | | | |
| 1 | — | — | 352 121,75 | 1 283 944,46 | | | | |
| н1У | — | — | 352 143,66 | 1 283 925,73 | | | 626002000000 | |
| 2. Сведения о частях границ уточняемого земельного участка с кадастровым номером | | | | | | 57:10:0050801:126 | | : |
| Обозначение части границ | | Горизонтальное проложение (S), м | Описание прохождения части границ | | Сведения о согласовании местоположения границ (согласовано/спорное) | | | |
| от т. | до т. | | | | | | | |
| 1 | 2 | 3 | 4 | | 5 | | | |
| н1У | н2У | 19,11 | — | | согласовано | | | |
| н2У | н3У | 27,00 | | | | | | |
| н3У | н4У | 19,05 | | | | | | |
| н4У | 1 | 1,46 | | | | | | |
| 1 | н1У | 28,82 | | | | | | |
| 3. Сведения о характеристиках уточняемого земельного участка с кадастровым номером | | | | | | 57:10:0050801:126 | | : |
| № п/п | Наименование характеристики земельного участка | | | Значение характеристики | | | | |
| 1 | 2 | | | 3 | | | | |

| 1 | 2 | 3 |
|---|--|--|
| 1. | Адрес земельного участка | — |
| 1.1. | Сведения о местоположении земельного участка (при отсутствии адреса) в структурированном в соответствии с федеральной информационной адресной системой виде | Российская Федерация, Орловская область, Орловский р-н |
| 1.2. | Дополнительные сведения о местоположении земельного участка | — |
| 2. | Площадь земельного участка \pm величина погрешности определения (вычисления) площади ($P \pm \Delta P$), м ² | 552 \pm 16,00 |
| 3. | Формула, примененная для вычисления предельной погрешности определения площади земельного участка, с подставленными значениями и итоговые (вычисленные) значения | $3,5 \cdot 0,20 \cdot \sqrt{(552,00)} = 16$ |
| 4. | Площадь земельного участка согласно сведениям Единого государственного реестра недвижимости (Ркад), м ² | 540,00 |
| 5. | Оценка расхождения Р и Ркад ($P - P_{\text{кад}}$), м ² | 12 |
| 6. | Предельный минимальный и максимальный размеры земельного участка ($P_{\text{мин}}$ и $P_{\text{макс}}$), м ² | $P_{\text{мин}} = 400$ $P_{\text{макс}} = 2\ 500$ |
| 7. | Вид (виды) разрешенного использования | Для садоводства |
| 7.1. | Дополнительные сведения об использовании земельного участка | — |
| 8. | Кадастровый или иной государственный учетный номер (инвентарный) здания, сооружения, объекта незавершенного строительства, расположенного на земельном участке | 57:10:0050801:400 |
| 9. | Сведения о земельных участках (землях общего пользования, территории общего пользования), посредством которых обеспечивается доступ | Земли (земельные участки) общего пользования |
| 10. | Иные сведения | — |
| 4. Пояснения к сведениям об уточняемом земельном участке с кадастровым номером <u>57:10:0050801:126</u> : | | |
| 1. | — | |

1. Сведения о характерных точках границ уточняемого земельного участка с кадастровым номером

57:10:0050801:8

:

Система координат

МСК-57

Зона №

1

| Обоз- начение харак- терных точек границ | Координаты, м | | | | Метод определения координат | Формулы, примененные для расчета средней квадратической погрешности определения координат характерных точек границ (Mt), с подставленными в такие формулы значениями и итоговые (вычисленные) значения Mt, м | Описание закрепления точки |
|---|--|---|--|--------------|--|--|--|
| | содержатся в Едином государственном реестре недвижимости | | определены в результате выполнения комплексных кадастровых работ | | | | |
| | X | Y | X | Y | | | |
| 1 | 2 | 3 | 4 | 5 | 6 | 7 | 8 |
| н1У | — | — | 352 104,79 | 1 283 833,03 | Метод спутниковых геодезических измерений (определений) | $\sqrt{(0,07^2 + 0,07^2)} = 0,10$ | Столб (деревянный, бетонный, кирпичный) |
| н2У | — | — | 352 117,21 | 1 283 822,97 | | | |
| н3У | — | — | 352 127,25 | 1 283 814,74 | | | |
| н4У | — | — | 352 129,33 | 1 283 814,84 | | | |
| н5У | — | — | 352 140,52 | 1 283 827,22 | | | |
| н6У | — | — | 352 139,17 | 1 283 828,57 | | | |
| н7У | — | — | 352 140,32 | 1 283 830,51 | | | |
| 1 | — | — | 352 119,67 | 1 283 850,00 | | | |
| н1У | — | — | 352 104,79 | 1 283 833,03 | | | |

2. Сведения о частях границ уточняемого земельного участка с кадастровым номером

57:10:0050801:8

:

| Обозначение части границ | | Горизонтальное проложение (S), м | Описание прохождения части границ | Сведения о согласовании местоположения границ (согласовано/спорное) |
|--------------------------|-------|-------------------------------------|-----------------------------------|--|
| от т. | до т. | | | |
| 1 | 2 | 3 | 4 | 5 |
| н1У | н2У | 15,98 | — | согласовано |
| н2У | н3У | 12,98 | Металлическая сетка | |

| 1 | 2 | 3 | 4 | 5 |
|-----|-----|-------|---------------------|-------------|
| н3У | н4У | 2,08 | Металлическая сетка | согласовано |
| н4У | н5У | 16,69 | | |
| н5У | н6У | 1,91 | | |
| н6У | н7У | 2,26 | | |
| н7У | 1 | 28,40 | | |
| 1 | н1У | 22,57 | — | |

3. Сведения о характеристиках уточняемого земельного участка с кадастровым номером 57:10:0050801:8 :

| № п/п | Наименование характеристики земельного участка | Значение характеристики |
|-------|--|--|
| 1 | 2 | 3 |
| 1. | Адрес земельного участка | — |
| 1.1. | Сведения о местоположении земельного участка (при отсутствии адреса) в структурированном в соответствии с федеральной информационной адресной системой виде | Российская Федерация, Орловская область, Орловский р-н |
| 1.2. | Дополнительные сведения о местоположении земельного участка | — |
| 2. | Площадь земельного участка \pm величина погрешности определения (вычисления) площади ($P \pm \Delta P$), м ² | $650 \pm 18,00$ |
| 3. | Формула, примененная для вычисления предельной погрешности определения площади земельного участка, с подставленными значениями и итоговые (вычисленные) значения | $3,5*0,20*\sqrt{(650,00)} = 18$ |
| 4. | Площадь земельного участка согласно сведениям Единого государственного реестра недвижимости (Ркад), м ² | 626,00 |
| 5. | Оценка расхождения Р и Ркад ($P - P_{кад}$), м ² | 24 |
| 6. | Предельный минимальный и максимальный размеры земельного участка ($P_{мин}$ и $P_{макс}$), м ² | $P_{мин} = 400$ $P_{макс} = 2\ 500$ |
| 7. | Вид (виды) разрешенного использования | Для ведения садоводства |
| 7.1. | Дополнительные сведения об использовании земельного участка | — |
| 8. | Кадастровый или иной государственный учетный номер (инвентарный) здания, сооружения, объекта незавершенного строительства, расположенного на земельном участке | 57:10:0050801:422 |
| 9. | Сведения о земельных участках (землях общего пользования, территории общего пользования), посредством которых обеспечивается доступ | Земли (земельные участки) общего пользования |
| 10. | Иные сведения | — |

4. Пояснения к сведениям об уточняемом земельном участке с кадастровым номером 57:10:0050801:8 :

| | |
|----|---|
| 1. | — |
|----|---|

1. Сведения о характерных точках границ уточняемого земельного участка с кадастровым номером 57:10:0050801:16 :
Система координат МСК-57 Зона № 1

| Обоз- начение харак- терных точек границ | Координаты, м | | | | Метод определения координат | Формулы, примененные для расчета средней квадратической погрешности определения координат характерных точек границ (Mt), с подставленными в такие формулы значениями и итоговые (вычисленные) значения Mt, м | Описание закрепления точки |
|---|--|---|--|--------------|--|--|--|
| | содержатся в Едином государственном реестре недвижимости | | определены в результате выполнения комплексных кадастровых работ | | | | |
| | X | Y | X | Y | | | |
| 1 | 2 | 3 | 4 | 5 | 6 | 7 | 8 |
| н1У | — | — | 352 181,62 | 1 283 871,48 | Метод спутниковых геодезических измерений (определений) | $\sqrt{(0,07^2 + 0,07^2)} = 0,10$ | Столб (деревянный, бетонный, кирпичный) |
| н2У | — | — | 352 160,24 | 1 283 892,36 | | | |
| н3У | — | — | 352 146,77 | 1 283 877,67 | | | |
| н4У | — | — | 352 168,46 | 1 283 857,46 | | | |
| н1У | — | — | 352 181,62 | 1 283 871,48 | | | |

2. Сведения о частях границ уточняемого земельного участка с кадастровым номером 57:10:0050801:16 :

| Обозначение части границ | | Горизонтальное проложение (S), м | Описание прохождения части границ | Сведения о согласовании местоположения границ (согласовано/спорное) |
|--------------------------|-------|-------------------------------------|-----------------------------------|--|
| от т. | до т. | | | |
| 1 | 2 | 3 | 4 | 5 |
| н1У | н2У | 29,88 | Металлическая сетка | согласовано |
| н2У | н3У | 19,93 | | |
| н3У | н4У | 29,65 | | |
| н4У | н1У | 19,23 | | |

3. Сведения о характеристиках уточняемого земельного участка с кадастровым номером 57:10:0050801:16 :

| № п/п | Наименование характеристики земельного участка | Значение характеристики |
|-------|--|-------------------------|
| 1 | 2 | 3 |

| 1 | 2 | 3 |
|---|--|--|
| 1. | Адрес земельного участка | Российская Федерация, Орловская область, м.о. Орловский, п Дружный, тер. СНТ Союз, лн. 14, з/у 150 |
| 1.1. | Сведения о местоположении земельного участка (при отсутствии адреса) в структурированном в соответствии с федеральной информационной адресной системой виде | — |
| 1.2. | Дополнительные сведения о местоположении земельного участка | — |
| 2. | Площадь земельного участка \pm величина погрешности определения (вычисления) площади ($P \pm \Delta P$), м ² | $583 \pm 8,00$ |
| 3. | Формула, примененная для вычисления предельной погрешности определения площади земельного участка, с подставленными значениями и итоговые (вычисленные) значения | $3,5*0,10*\sqrt{(583,00)} = 8$ |
| 4. | Площадь земельного участка согласно сведениям Единого государственного реестра недвижимости (Ркад), м ² | 595,00 |
| 5. | Оценка расхождения Р и Ркад ($P - P_{кад}$), м ² | 12 |
| 6. | Предельный минимальный и максимальный размеры земельного участка ($P_{мин}$ и $P_{макс}$), м ² | $P_{мин} = 400$ $P_{макс} = 2\ 500$ |
| 7. | Вид (виды) разрешенного использования | Для ведения садоводства |
| 7.1. | Дополнительные сведения об использовании земельного участка | — |
| 8. | Кадастровый или иной государственный учетный номер (инвентарный) здания, сооружения, объекта незавершенного строительства, расположенного на земельном участке | 57:10:0000000:1456 |
| 9. | Сведения о земельных участках (землях общего пользования, территории общего пользования), посредством которых обеспечивается доступ | Земли (земельные участки) общего пользования |
| 10. | Иные сведения | — |
| 4. Пояснения к сведениям об уточняемом земельном участке с кадастровым номером <u>57:10:0050801:16</u> : | | |
| 1. | — | |

| 1. Сведения о характерных точках границ уточняемого земельного участка с кадастровым номером | | | | | 57:10:0050801:190 | | |
|--|--|-------------------------------------|--|--------------|--|--|--|
| Система координат | | | | MCK-57 | Зона № 1 | | |
| Обозначение характерных точек границ | Координаты, м | | | | Метод определения координат | Формулы, примененные для расчета средней квадратической погрешности определения координат характерных точек границ (Mt), с подставленными в такие формулы значениями и итоговые (вычисленные) значения Mt, м | Описание закрепления точки |
| | содержатся в Едином государственном реестре недвижимости | | определены в результате выполнения комплексных кадастровых работ | | | | |
| | X | Y | X | Y | | | |
| 1 | 2 | 3 | 4 | 5 | 6 | 7 | 8 |
| н1У | — | — | 352 181,62 | 1 283 871,48 | Метод спутниковых геодезических измерений (определений) | $\sqrt{(0,07^2 + 0,07^2)} = 0,10$ | Столб (деревянный, бетонный, кирпичный) |
| н2У | — | — | 352 186,05 | 1 283 877,46 | | | |
| н3У | — | — | 352 188,56 | 1 283 879,06 | | | |
| н4У | — | — | 352 194,64 | 1 283 885,55 | | | |
| н5У | — | — | 352 172,99 | 1 283 905,50 | | | |
| н6У | — | — | 352 160,24 | 1 283 892,36 | | | |
| н1У | — | — | 352 181,62 | 1 283 871,48 | | | |
| 2. Сведения о частях границ уточняемого земельного участка с кадастровым номером | | | | | 57:10:0050801:190 | | |
| Обозначение части границ | | Горизонтальное проложение (S), м | Описание прохождения части границ | | Сведения о согласовании местоположения границ (согласовано/спорное) | | |
| от т. | до т. | | | | | | |
| 1 | 2 | 3 | 4 | | 5 | | |
| н1У | н2У | 7,44 | — | | согласовано | | |
| н2У | н3У | 2,98 | Металлическая сетка | | | | |
| н3У | н4У | 8,89 | | | | | |
| н4У | н5У | 29,44 | | | | | |
| н5У | н6У | 18,31 | — | | | | |
| н6У | н1У | 29,88 | | | | | |

| 3. Сведения о характеристиках уточняемого земельного участка с кадастровым номером <u>57:10:0050801:190</u> : | | |
|---|--|---|
| № п/п | Наименование характеристики земельного участка | Значение характеристики |
| 1 | 2 | 3 |
| 1. | Адрес земельного участка | — |
| 1.1. | Сведения о местоположении земельного участка (при отсутствии адреса) в структурированном в соответствии с федеральной информационной адресной системой виде | Российская Федерация, Орловская область, Орловский р-н, Сабуровское с/с |
| 1.2. | Дополнительные сведения о местоположении земельного участка | — |
| 2. | Площадь земельного участка ± величина погрешности определения (вычисления) площади ($P \pm \Delta P$), м² | $551 \pm 16,00$ |
| 3. | Формула, примененная для вычисления предельной погрешности определения площади земельного участка, с подставленными значениями и итоговые (вычисленные) значения | $3,5 * 0,20 * \sqrt{(551,00)} = 16$ |
| 4. | Площадь земельного участка согласно сведениям Единого государственного реестра недвижимости (Ркад), м² | 600,00 |
| 5. | Оценка расхождения Р и Ркад ($P - P_{кад}$), м² | 49 |
| 6. | Предельный минимальный и максимальный размеры земельного участка (Рмин и Рмакс), м² | Рмин = 400 Рмакс = 2 500 |
| 7. | Вид (виды) разрешенного использования | Для ведения садоводства |
| 7.1. | Дополнительные сведения об использовании земельного участка | — |
| 8. | Кадастровый или иной государственный учетный номер (инвентарный) здания, сооружения, объекта незавершенного строительства, расположенного на земельном участке | 57:10:0050801:408 |
| 9. | Сведения о земельных участках (землях общего пользования, территории общего пользования), посредством которых обеспечивается доступ | Земли (земельные участки) общего пользования |
| 10. | Иные сведения | — |
| 4. Пояснения к сведениям об уточняемом земельном участке с кадастровым номером <u>57:10:0050801:190</u> : | | |
| 1. | — | |

| | | | | | | | | |
|--|--|-------------------------------------|--|-------------------------|--|--|--|---|
| 1. Сведения о характерных точках границ уточняемого земельного участка с кадастровым номером | | | | | | 57:10:0050801:89 | | : |
| Система координат | | | | МСК-57 | | Зона № 1 | | |
| Обозначение характерных точек границ | Координаты, м | | | | Метод определения координат | Формулы, примененные для расчета средней квадратической погрешности определения координат характерных точек границ (Mt), с подставленными в такие формулы значениями и итоговые (вычисленные) значения Mt, м | Описание закрепления точки | |
| | содержатся в Едином государственном реестре недвижимости | | определены в результате выполнения комплексных кадастровых работ | | | | | |
| | X | Y | X | Y | | | | |
| 1 | 2 | 3 | 4 | 5 | 6 | 7 | 8 | |
| н1У | — | — | 352 158,35 | 1 283 841,25 | Метод спутниковых геодезических измерений (определений) | $\sqrt{(0,07^2 + 0,07^2)} = 0,10$ | Столб (деревянный, бетонный, кирпичный) | |
| н2У | — | — | 352 165,46 | 1 283 848,78 | | | | |
| н3У | — | — | 352 171,37 | 1 283 855,23 | | | | |
| н4У | — | — | 352 195,12 | 1 283 836,36 | | | | |
| н5У | — | — | 352 182,43 | 1 283 822,67 | | | | |
| н1У | — | — | 352 158,35 | 1 283 841,25 | | | | |
| 2. Сведения о частях границ уточняемого земельного участка с кадастровым номером | | | | | | 57:10:0050801:89 | | : |
| Обозначение части границ | | Горизонтальное проложение (S), м | Описание прохождения части границ | | Сведения о согласовании местоположения границ (согласовано/спорное) | | | |
| от т. | до т. | | | | | | | |
| 1 | 2 | 3 | 4 | | 5 | | | |
| н1У | н2У | 10,36 | Металлическая сетка | | согласовано | | | |
| н2У | н3У | 8,75 | | | | | | |
| н3У | н4У | 30,33 | | | | | | |
| н4У | н5У | 18,67 | | | | | | |
| н5У | н1У | 30,41 | | | | | | |
| 3. Сведения о характеристиках уточняемого земельного участка с кадастровым номером | | | | | | 57:10:0050801:89 | | : |
| № п/п | Наименование характеристики земельного участка | | | Значение характеристики | | | | |
| 1 | 2 | | | 3 | | | | |

| 1 | 2 | 3 |
|---|--|--|
| 1. | Адрес земельного участка | — |
| 1.1. | Сведения о местоположении земельного участка (при отсутствии адреса) в структурированном в соответствии с федеральной информационной адресной системой виде | Российская Федерация, Орловская область, Орловский р-н |
| 1.2. | Дополнительные сведения о местоположении земельного участка | — |
| 2. | Площадь земельного участка \pm величина погрешности определения (вычисления) площади ($P \pm \Delta P$), м ² | $571 \pm 17,00$ |
| 3. | Формула, примененная для вычисления предельной погрешности определения площади земельного участка, с подставленными значениями и итоговые (вычисленные) значения | $3,5 \cdot 0,20 \cdot \sqrt{(571,00)} = 17$ |
| 4. | Площадь земельного участка согласно сведениям Единого государственного реестра недвижимости (Ркад), м ² | 600,00 |
| 5. | Оценка расхождения Р и Ркад ($P - P_{\text{кад}}$), м ² | 29 |
| 6. | Предельный минимальный и максимальный размеры земельного участка ($P_{\text{мин}}$ и $P_{\text{макс}}$), м ² | $P_{\text{мин}} = 400$ $P_{\text{макс}} = 2\ 500$ |
| 7. | Вид (виды) разрешенного использования | Для ведения садоводства |
| 7.1. | Дополнительные сведения об использовании земельного участка | — |
| 8. | Кадастровый или иной государственный учетный номер (инвентарный) здания, сооружения, объекта незавершенного строительства, расположенного на земельном участке | — |
| 9. | Сведения о земельных участках (землях общего пользования, территории общего пользования), посредством которых обеспечивается доступ | Земли (земельные участки) общего пользования |
| 10. | Иные сведения | — |
| 4. Пояснения к сведениям об уточняемом земельном участке с кадастровым номером <u>57:10:0050801:89</u> : | | |
| 1. | — | |

1. Сведения о характерных точках границ уточняемого земельного участка с кадастровым номером
57:10:0050801:188
:

Система координат
МСК-57
Зона №
1

| Обоз- начение харак- терных точек границ | Координаты, м | | | | Метод определения координат | Формулы, примененные для расчета средней квадратической погрешности определения координат характерных точек границ (Mt), с подставленными в такие формулы значениями и итоговые (вычисленные) значения Mt, м | Описание закрепления точки |
|---|--|---|--|--------------|--|--|--|
| | содержатся в Едином государственном реестре недвижимости | | определены в результате выполнения комплексных кадастровых работ | | | | |
| | X | Y | X | Y | | | |
| 1 | 2 | 3 | 4 | 5 | 6 | 7 | 8 |
| н1У | — | — | 352 209,88 | 1 283 798,68 | Метод спутниковых геодезических измерений (определений) | $\sqrt{(0,07^2 + 0,07^2)} = 0,10$ | Столб (деревянный, бетонный, кирпичный) |
| н2У | — | — | 352 222,51 | 1 283 812,77 | | | |
| н3У | — | — | 352 195,12 | 1 283 836,36 | | | |
| н4У | — | — | 352 182,43 | 1 283 822,67 | | | |
| н1У | — | — | 352 209,88 | 1 283 798,68 | | | |

2. Сведения о частях границ уточняемого земельного участка с кадастровым номером
57:10:0050801:188
:

| Обозначение части границ | | Горизонтальное проложение (S), м | Описание прохождения части границ | Сведения о согласовании местоположения границ (согласовано/спорное) |
|--------------------------|-------|-------------------------------------|-----------------------------------|--|
| от т. | до т. | | | |
| 1 | 2 | 3 | 4 | 5 |
| н1У | н2У | 18,92 | Металлическая сетка | согласовано |
| н2У | н3У | 36,15 | | |
| н3У | н4У | 18,67 | | |
| н4У | н1У | 36,46 | | |

3. Сведения о характеристиках уточняемого земельного участка с кадастровым номером
57:10:0050801:188
:

| № п/п | Наименование характеристики земельного участка | Значение характеристики |
|-------|--|-------------------------|
| 1 | 2 | 3 |

| 1 | 2 | 3 |
|--|--|--|
| 1. | Адрес земельного участка | Российская Федерация, Орловская область, м.о. Орловский, п Дружный, тер. СНТ Союз, з/у 135 |
| 1.1. | Сведения о местоположении земельного участка (при отсутствии адреса) в структурированном в соответствии с федеральной информационной адресной системой виде | — |
| 1.2. | Дополнительные сведения о местоположении земельного участка | — |
| 2. | Площадь земельного участка \pm величина погрешности определения (вычисления) площади ($P \pm \Delta P$), м ² | $682 \pm 18,00$ |
| 3. | Формула, примененная для вычисления предельной погрешности определения площади земельного участка, с подставленными значениями и итоговые (вычисленные) значения | $3,5*0,20*\sqrt{(682,00)} = 18$ |
| 4. | Площадь земельного участка согласно сведениям Единого государственного реестра недвижимости (Ркад), м ² | 600,00 |
| 5. | Оценка расхождения Р и Ркад ($P - P_{кад}$), м ² | 82 |
| 6. | Предельный минимальный и максимальный размеры земельного участка ($P_{мин}$ и $P_{макс}$), м ² | $P_{мин} = 400$ $P_{макс} = 2\ 500$ |
| 7. | Вид (виды) разрешенного использования | Для ведения садоводства |
| 7.1. | Дополнительные сведения об использовании земельного участка | — |
| 8. | Кадастровый или иной государственный учетный номер (инвентарный) здания, сооружения, объекта незавершенного строительства, расположенного на земельном участке | 57:10:0050801:454 |
| 9. | Сведения о земельных участках (землях общего пользования, территории общего пользования), посредством которых обеспечивается доступ | Земли (земельные участки) общего пользования |
| 10. | Иные сведения | — |
| 4. Пояснения к сведениям об уточняемом земельном участке с кадастровым номером <u>57:10:0050801:188</u> : | | |
| 1. | — | |

| | | | | | | | |
|--|--|----------------------------------|--|--------------|---|--|---|
| 1. Сведения о характерных точках границ уточняемого земельного участка с кадастровым номером | | | | | 57:10:0050801:204 | | |
| Система координат | | МСК-57 | | | Зона № 1 | | |
| Обозначение характерных точек границ | Координаты, м | | | | Метод определения координат | Формулы, примененные для расчета средней квадратической погрешности определения координат характерных точек границ (Mt), с подставленными в такие формулы значениями и итоговые (вычисленные) значения Mt, м | Описание закрепления точки |
| | содержатся в Едином государственном реестре недвижимости | | определены в результате выполнения комплексных кадастровых работ | | | | |
| | X | Y | X | Y | | | |
| 1 | 2 | 3 | 4 | 5 | 6 | 7 | 8 |
| н1У | — | — | 352 080,90 | 1 283 686,17 | Метод спутниковых геодезических измерений (определений) | $\sqrt{(0,07^2 + 0,07^2)} = 0,10$ | Столб (деревянный, бетонный, кирпичный) |
| н2У | — | — | 352 077,82 | 1 283 673,52 | | | |
| н3У | — | — | 352 077,05 | 1 283 672,48 | | | |
| н4У | — | — | 352 072,32 | 1 283 656,58 | | | |
| н5У | — | — | 352 045,80 | 1 283 664,45 | | | |
| н6У | — | — | 352 057,29 | 1 283 693,93 | | | |
| н1У | — | — | 352 080,90 | 1 283 686,17 | | | |
| 2. Сведения о частях границ уточняемого земельного участка с кадастровым номером | | | | | 57:10:0050801:204 | | |
| Обозначение части границ | | Горизонтальное проложение (S), м | Описание прохождения части границ | | Сведения о согласовании местоположения границ (согласовано/спорное) | | |
| от т. | до т. | | | | | | |
| 1 | 2 | 3 | 4 | | 5 | | |
| н1У | н2У | 13,02 | Металлическая сетка | | согласовано | | |
| н2У | н3У | 1,29 | | | | | |
| н3У | н4У | 16,59 | | | | | |
| н4У | н5У | 27,66 | | | | | |
| н5У | н6У | 31,64 | | | | | |
| н6У | н1У | 24,85 | — | | | | |

| 3. Сведения о характеристиках уточняемого земельного участка с кадастровым номером <u>57:10:0050801:204</u> : | | |
|---|--|---|
| № п/п | Наименование характеристики земельного участка | Значение характеристики |
| 1 | 2 | 3 |
| 1. | Адрес земельного участка | — |
| 1.1. | Сведения о местоположении земельного участка (при отсутствии адреса) в структурированном в соответствии с федеральной информационной адресной системой виде | Российская Федерация, Орловская область, Орловский р-н, Сабуровское с/с |
| 1.2. | Дополнительные сведения о местоположении земельного участка | — |
| 2. | Площадь земельного участка \pm величина погрешности определения (вычисления) площади ($P \pm \Delta P$), м ² | $824 \pm 20,00$ |
| 3. | Формула, примененная для вычисления предельной погрешности определения площади земельного участка, с подставленными значениями и итоговые (вычисленные) значения | $3,5 * 0,20 * \sqrt{(824,00)} = 20$ |
| 4. | Площадь земельного участка согласно сведениям Единого государственного реестра недвижимости (Ркад), м ² | 660,00 |
| 5. | Оценка расхождения Р и Ркад ($P - P_{кад}$), м ² | 164 |
| 6. | Предельный минимальный и максимальный размеры земельного участка (Рмин и Рмакс), м ² | Рмин = 400 Рмакс = 2 500 |
| 7. | Вид (виды) разрешенного использования | Для ведения садоводства |
| 7.1. | Дополнительные сведения об использовании земельного участка | — |
| 8. | Кадастровый или иной государственный учетный номер (инвентарный) здания, сооружения, объекта незавершенного строительства, расположенного на земельном участке | 57:10:0050801:376 |
| 9. | Сведения о земельных участках (землях общего пользования, территории общего пользования), посредством которых обеспечивается доступ | Земли (земельные участки) общего пользования |
| 10. | Иные сведения | — |
| 4. Пояснения к сведениям об уточняемом земельном участке с кадастровым номером <u>57:10:0050801:204</u> : | | |
| 1. | — | |

1. Сведения о характерных точках границ уточняемого земельного участка с кадастровым номером

57:10:0050801:459

:

Система координат

МСК-57

Зона №

1

| Обоз- начение харак- терных точек границ | Координаты, м | | | | Метод определения координат | Формулы, примененные для расчета средней квадратической погрешности определения координат характерных точек границ (Mt), с подставленными в такие формулы значениями и итоговые (вычисленные) значения Mt, м | Описание закрепления точки |
|---|--|---|--|--------------|--|--|--|
| | содержатся в Едином государственном реестре недвижимости | | определены в результате выполнения комплексных кадастровых работ | | | | |
| | X | Y | X | Y | | | |
| 1 | 2 | 3 | 4 | 5 | 6 | 7 | 8 |
| н1У | — | — | 352 097,66 | 1 283 730,96 | Метод спутниковых геодезических измерений (определений) | $\sqrt{(0,07^2 + 0,07^2)} = 0,10$ | Столб (деревянный, бетонный, кирпичный) |
| н2У | — | — | 352 100,00 | 1 283 739,49 | | | |
| н3У | — | — | 352 102,36 | 1 283 745,81 | | | |
| н4У | — | — | 352 105,50 | 1 283 756,72 | | | |
| н5У | — | — | 352 124,85 | 1 283 750,59 | | | |
| н6У | — | — | 352 122,20 | 1 283 741,55 | | | |
| н7У | — | — | 352 117,95 | 1 283 724,66 | | | |
| н1У | — | — | 352 097,66 | 1 283 730,96 | | | |

2. Сведения о частях границ уточняемого земельного участка с кадастровым номером

57:10:0050801:459

:

| Обозначение части границ | | Горизонтальное проложение (S), м | Описание прохождения части границ | Сведения о согласовании местоположения границ (согласовано/спорное) |
|--------------------------|-------|-------------------------------------|-----------------------------------|--|
| от т. | до т. | | | |
| 1 | 2 | 3 | 4 | 5 |
| н1У | н2У | 8,85 | Металлическая сетка | согласовано |
| н2У | н3У | 6,75 | | |
| н3У | н4У | 11,35 | | |
| н4У | н5У | 20,30 | | |

| | | | | |
|--|--|-------|---|-------------|
| 1 | 2 | 3 | 4 | 5 |
| н5У | н6У | 9,42 | Металлическая сетка | согласовано |
| н6У | н7У | 17,42 | | |
| н7У | н1У | 21,25 | | |
| 3. Сведения о характеристиках уточняемого земельного участка с кадастровым номером 57:10:0050801:459 : | | | | |
| № п/п | Наименование характеристики земельного участка | | Значение характеристики | |
| 1 | 2 | | 3 | |
| 1. | Адрес земельного участка | | — | |
| 1.1. | Сведения о местоположении земельного участка (при отсутствии адреса) в структурированном в соответствии с федеральной информационной адресной системой виде | | Российская Федерация, Орловская область, Орловский р-н, Сабуровское с/п | |
| 1.2. | Дополнительные сведения о местоположении земельного участка | | — | |
| 2. | Площадь земельного участка ± величина погрешности определения (вычисления) площади ($P \pm \Delta P$), м² | | 555 ± 16,00 | |
| 3. | Формула, примененная для вычисления предельной погрешности определения площади земельного участка, с подставленными значениями и итоговые (вычисленные) значения | | $3,5 \cdot 0,20 \cdot \sqrt{(555,00)} = 16$ | |
| 4. | Площадь земельного участка согласно сведениям Единого государственного реестра недвижимости (Ркад), м² | | 520,00 | |
| 5. | Оценка расхождения Р и Ркад ($P - P_{кад}$), м² | | 35 | |
| 6. | Предельный минимальный и максимальный размеры земельного участка (Рмин и Рмакс), м² | | Рмин = 400 Рмакс = 2 500 | |
| 7. | Вид (виды) разрешенного использования | | Для садоводства | |
| 7.1. | Дополнительные сведения об использовании земельного участка | | — | |
| 8. | Кадастровый или иной государственный учетный номер (инвентарный) здания, сооружения, объекта незавершенного строительства, расположенного на земельном участке | | 57:10:0050801:628 | |
| 9. | Сведения о земельных участках (землях общего пользования, территории общего пользования), посредством которых обеспечивается доступ | | Земли (земельные участки) общего пользования | |
| 10. | Иные сведения | | — | |
| 4. Пояснения к сведениям об уточняемом земельном участке с кадастровым номером 57:10:0050801:459 : | | | | |
| 1. | — | | | |

| 1. Сведения о характерных точках границ уточняемого земельного участка с кадастровым номером | | | | | 57:10:0050801:6 | | |
|--|--|---|--|--------------|--|--|--|
| Система координат | | | | | МСК-57 | | |
| | | | | | Зона № 1 | | |
| Обоз- начение харак- терных точек границ | Координаты, м | | | | Метод определения координат | Формулы, примененные для расчета средней квадратической погрешности определения координат характерных точек границ (Mt), с подставленными в такие формулы значениями и итоговые (вычисленные) значения Mt, м | Описание закрепления точки |
| | содержатся в Едином государственном реестре недвижимости | | определены в результате выполнения комплексных кадастровых работ | | | | |
| | X | Y | X | Y | | | |
| 1 | 2 | 3 | 4 | 5 | 6 | 7 | 8 |
| н1У | — | — | 352 083,97 | 1 283 680,80 | Метод спутниковых геодезических измерений (определений) | $\sqrt{(0,07^2 + 0,07^2)} = 0,10$ | Столб (деревянный, бетонный, кирпичный) |
| н2У | — | — | 352 093,34 | 1 283 713,53 | | | |
| н3У | — | — | 352 115,20 | 1 283 706,86 | | | |
| н4У | — | — | 352 118,30 | 1 283 705,07 | | | |
| н5У | — | — | 352 119,24 | 1 283 704,46 | | | |
| н6У | — | — | 352 120,68 | 1 283 703,16 | | | |
| н7У | — | — | 352 120,99 | 1 283 702,99 | | | |
| н8У | — | — | 352 120,22 | 1 283 702,25 | | | |
| н9У | — | — | 352 113,17 | 1 283 695,18 | | | |
| н10У | — | — | 352 106,67 | 1 283 685,65 | | | |
| н11У | — | — | 352 100,02 | 1 283 675,18 | | | |
| н1У | — | — | 352 083,97 | 1 283 680,80 | | | |

2. Сведения о частях границ уточняемого земельного участка с кадастровым номером 57:10:0050801:6 :

| Обозначение части границ | | Горизонтальное проложение (S), м | Описание прохождения части границ | Сведения о согласовании местоположения границ (согласовано/спорное) |
|--------------------------|-------|-------------------------------------|-----------------------------------|--|
| от т. | до т. | | | |
| 1 | 2 | 3 | 4 | 5 |
| н1У | н2У | 34,04 | Металлическая сетка | согласовано |
| н2У | н3У | 22,85 | | |
| н3У | н4У | 3,58 | | |
| н4У | н5У | 1,12 | | |
| н5У | н6У | 1,94 | | |
| н6У | н7У | 0,35 | | |
| н7У | н8У | 1,07 | | |
| н8У | н9У | 9,98 | | |
| н9У | н10У | 11,54 | | |
| н10У | н11У | 12,40 | | |
| н11У | н1У | 17,01 | | |

3. Сведения о характеристиках уточняемого земельного участка с кадастровым номером 57:10:0050801:6 :

| № п/п | Наименование характеристики земельного участка | Значение характеристики |
|-------|--|--|
| 1 | 2 | 3 |
| 1. | Адрес земельного участка | — |
| 1.1. | Сведения о местоположении земельного участка (при отсутствии адреса) в структурированном в соответствии с федеральной информационной адресной системой виде | Российская Федерация, Орловская область, Орловский р-н |
| 1.2. | Дополнительные сведения о местоположении земельного участка | — |
| 2. | Площадь земельного участка ± величина погрешности определения (вычисления) площади ($P \pm \Delta P$), м² | $779 \pm 20,00$ |
| 3. | Формула, примененная для вычисления предельной погрешности определения площади земельного участка, с подставленными значениями и итоговые (вычисленные) значения | $3,5*0,20*\sqrt{(779,00)} = 20$ |
| 4. | Площадь земельного участка согласно сведениям Единого государственного реестра недвижимости (Ркад), м² | 700,00 |
| 5. | Оценка расхождения Р и Ркад ($P - P_{кад}$), м² | 79 |
| 6. | Предельный минимальный и максимальный размеры земельного участка ($P_{мин}$ и $P_{макс}$), м² | $P_{мин} = 400$ $P_{макс} = 2\,500$ |

| | | |
|------|--|--|
| 1 | 2 | 3 |
| 7. | Вид (виды) разрешенного использования | Для садоводства |
| 7.1. | Дополнительные сведения об использовании земельного участка | — |
| 8. | Кадастровый или иной государственный учетный номер (инвентарный) здания, сооружения, объекта незавершенного строительства, расположенного на земельном участке | 57:25:0000000:4569 |
| 9. | Сведения о земельных участках (землях общего пользования, территории общего пользования), посредством которых обеспечивается доступ | Земли (земельные участки) общего пользования |
| 10. | Иные сведения | — |

| | | |
|--|-----------------|---|
| 4. Пояснения к сведениям об уточняемом земельном участке с кадастровым номером | 57:10:0050801:6 | : |
|--|-----------------|---|

| | |
|----|--|
| 1. | |
|----|--|

| | | | |
|--|--------|------------------|---|
| 1. Сведения о характерных точках границ уточняемого земельного участка с кадастровым номером | | 57:10:0050801:12 | : |
| Система координат | МСК-57 | Зона № | 1 |

| Обозначение характерных точек границ | Координаты, м | | | | Метод определения координат | Формулы, примененные для расчета средней квадратической погрешности определения координат характерных точек границ (Mt), с подставленными в такие формулы значениями и итоговые (вычисленные) значения Mt, м | Описание закрепления точки |
|---|--|---|--|--------------|--|--|--|
| | содержатся в Едином государственном реестре недвижимости | | определены в результате выполнения комплексных кадастровых работ | | | | |
| | X | Y | X | Y | | | |
| 1 | 2 | 3 | 4 | 5 | 6 | 7 | 8 |
| н1У | — | — | 352 050,43 | 1 283 568,52 | Метод спутниковых геодезических измерений (определений) | $\sqrt{(0,07^2 + 0,07^2)} = 0,10$ | Столб (деревянный, бетонный, кирпичный) |
| н2У | — | — | 352 069,78 | 1 283 582,88 | | | |
| н3У | — | — | 352 077,28 | 1 283 588,51 | | | |
| н4У | — | — | 352 079,67 | 1 283 585,31 | | | |
| н5У | — | — | 352 087,81 | 1 283 573,18 | | | Закрепление отсутствует |
| н6У | — | — | 352 083,30 | 1 283 569,95 | | | Столб (деревянный, бетонный, кирпичный) |

| | | | | | | | |
|--|--|----------------------------------|-----------------------------------|--------------|---|-----------------------------------|---|
| 1 | 2 | 3 | 4 | 5 | 6 | 7 | 8 |
| н7У | — | — | 352 056,09 | 1 283 552,05 | Метод спутниковых геодезических измерений (определений) | $\sqrt{(0,07^2 + 0,07^2)} = 0,10$ | Столб (деревянный, бетонный, кирпичный) |
| н1У | — | — | 352 050,43 | 1 283 568,52 | | | |
| 2. Сведения о частях границ уточняемого земельного участка с кадастровым номером | | | | | | 57:10:0050801:12 : | |
| Обозначение части границ | | Горизонтальное проложение (S), м | Описание прохождения части границ | | Сведения о согласовании местоположения границ (согласовано/спорное) | | |
| от т. | до т. | | | | | | |
| 1 | 2 | 3 | 4 | | 5 | | |
| н1У | н2У | 24,10 | Металлическая сетка | | согласовано | | |
| н2У | н3У | 9,38 | | | | | |
| н3У | н4У | 3,99 | | | | | |
| н4У | н5У | 14,61 | | | | | |
| н5У | н6У | 5,55 | | | | | |
| н6У | н7У | 32,57 | | | | | |
| н7У | н1У | 17,42 | | | | | |
| 3. Сведения о характеристиках уточняемого земельного участка с кадастровым номером | | | | | | 57:10:0050801:12 : | |
| № п/п | Наименование характеристики земельного участка | | | | Значение характеристики | | |
| 1 | 2 | | | | 3 | | |
| 1. | Адрес земельного участка | | | | — | | |
| 1.1. | Сведения о местоположении земельного участка (при отсутствии адреса) в структурированном в соответствии с федеральной информационной адресной системой виде | | | | Российская Федерация, Орловская область, Орловский р-н | | |
| 1.2. | Дополнительные сведения о местоположении земельного участка | | | | — | | |
| 2. | Площадь земельного участка ± величина погрешности определения (вычисления) площади (Р ± ΔР), м² | | | | 636 ± 18,00 | | |
| 3. | Формула, примененная для вычисления предельной погрешности определения площади земельного участка, с подставленными значениями и итоговые (вычисленные) значения | | | | $3,5*0,20*\sqrt{(636,00)} = 18$ | | |
| 4. | Площадь земельного участка согласно сведениям Единого государственного реестра недвижимости (Ркад), м² | | | | 550,00 | | |
| 5. | Оценка расхождения Р и Ркад (Р - Ркад), м² | | | | 86 | | |

| | | | | | | | |
|--|--|--|--|--------------|---|--|---|
| 1 | 2 | 3 | | | | | |
| 6. | Предельный минимальный и максимальный размеры земельного участка (Рмин и Рмакс), м² | Рмин = 400 Рмакс = 2 500 | | | | | |
| 7. | Вид (виды) разрешенного использования | Для ведения садоводства | | | | | |
| 7.1. | Дополнительные сведения об использовании земельного участка | — | | | | | |
| 8. | Кадастровый или иной государственный учетный номер (инвентарный) здания, сооружения, объекта незавершенного строительства, расположенного на земельном участке | 57:10:0000000:1344 | | | | | |
| 9. | Сведения о земельных участках (землях общего пользования, территории общего пользования), посредством которых обеспечивается доступ | Земли (земельные участки) общего пользования | | | | | |
| 10. | Иные сведения | — | | | | | |
| 4. Пояснения к сведениям об уточняемом земельном участке с кадастровым номером 57:10:0050801:12 : | | | | | | | |
| 1. | — | | | | | | |
| 1. Сведения о характерных точках границ уточняемого земельного участка с кадастровым номером 57:10:0050801:151 : | | | | | | | |
| Система координат МСК-57 Зона № 1 | | | | | | | |
| Обоз- начение харак- терных точек границ | Координаты, м | | | | Метод определения координат | Формулы, примененные для расчета средней квадратической погрешности определения координат характерных точек границ (Mt), с подставленными в такие формулы значениями и итоговые (вычисленные) значения Mt, м | Описание закрепления точки |
| | содержатся в Едином государственном реестре недвижимости | | определены в результате выполнения комплексных кадастровых работ | | | | |
| | X | Y | X | Y | | | |
| 1 | 2 | 3 | 4 | 5 | 6 | 7 | 8 |
| н1О | — | — | 352 208,55 | 1 283 606,36 | Метод спутниковых геодезических измерений (определений) | $\sqrt{(0,07^2 + 0,07^2)} = 0,10$ | Столб (деревянный, бетонный, кирпичный) |
| 1 | — | — | 352 230,78 | 1 283 627,76 | | | |
| н2О | — | — | 352 230,32 | 1 283 628,27 | | | |
| 2 | — | — | 352 215,73 | 1 283 644,12 | | | |
| н3О | — | — | 352 194,32 | 1 283 621,65 | | | |

| | | | | | | | |
|--|--|----------------------------------|-----------------------------------|--------------|---|-----------------------------------|---|
| 1 | 2 | 3 | 4 | 5 | 6 | 7 | 8 |
| н1О | — | — | 352 208,55 | 1 283 606,36 | Метод спутниковых геодезических измерений (определений) | $\sqrt{(0,07^2 + 0,07^2)} = 0,10$ | Столб (деревянный, бетонный, кирпичный) |
| 2. Сведения о частях границ уточняемого земельного участка с кадастровым номером | | | | | 57:10:0050801:151 : | | |
| Обозначение части границ | | Горизонтальное проложение (S), м | Описание прохождения части границ | | Сведения о согласовании местоположения границ (согласовано/спорное) | | |
| от т. | до т. | | | | | | |
| 1 | 2 | 3 | 4 | | 5 | | |
| н1О | 1 | 30,86 | Металлическая сетка | | согласовано | | |
| 1 | н2О | 0,69 | | | | | |
| н2О | 2 | 21,54 | | | | | |
| 2 | н3О | 31,04 | | | | | |
| н3О | н1О | 20,89 | | | | | |
| 3. Сведения о характеристиках уточняемого земельного участка с кадастровым номером | | | | | 57:10:0050801:151 : | | |
| № п/п | Наименование характеристики земельного участка | | | | Значение характеристики | | |
| 1 | 2 | | | | 3 | | |
| 1. | Адрес земельного участка | | | | — | | |
| 1.1. | Сведения о местоположении земельного участка (при отсутствии адреса) в структурированном в соответствии с федеральной информационной адресной системой виде | | | | Российская Федерация, Орловская область, Орловский р-н | | |
| 1.2. | Дополнительные сведения о местоположении земельного участка | | | | — | | |
| 2. | Площадь земельного участка ± величина погрешности определения (вычисления) площади (Р ± ΔР), м² | | | | 666 ± 18,00 | | |
| 3. | Формула, примененная для вычисления предельной погрешности определения площади земельного участка, с подставленными значениями и итоговые (вычисленные) значения | | | | $3,5 \cdot 0,20 \cdot \sqrt{(666,00)} = 18$ | | |
| 4. | Площадь земельного участка согласно сведениям Единого государственного реестра недвижимости (Ркад), м² | | | | 600,00 | | |
| 5. | Оценка расхождения Р и Ркад (Р - Ркад), м² | | | | 66 | | |
| 6. | Предельный минимальный и максимальный размеры земельного участка (Рмин и Рмакс), м² | | | | Рмин = 400 Рмакс = 2 500 | | |
| 7. | Вид (виды) разрешенного использования | | | | Для садоводства | | |
| 7.1. | Дополнительные сведения об использовании земельного участка | | | | — | | |

| | | |
|-----|--|--|
| 1 | 2 | 3 |
| 8. | Кадастровый или иной государственный учетный номер (инвентарный) здания, сооружения, объекта незавершенного строительства, расположенного на земельном участке | — |
| 9. | Сведения о земельных участках (землях общего пользования, территории общего пользования), посредством которых обеспечивается доступ | Земли (земельные участки) общего пользования |
| 10. | Иные сведения | — |

4. Пояснения к сведениям об уточняемом земельном участке с кадастровым номером 57:10:0050801:151 :

| | |
|----|---|
| 1. | — |
|----|---|

1. Сведения о характерных точках границ уточняемого земельного участка с кадастровым номером 57:10:0050801:121 :
Система координат МСК-57 Зона № 1

| Обоз- начение харак- терных точек границ | Координаты, м | | | | Метод определения координат | Формулы, примененные для расчета средней квадратической погрешности определения координат характерных точек границ (Mt), с подставленными в такие формулы значениями и итоговые (вычисленные) значения Mt, м | Описание закрепления точки |
|---|--|---|--|--------------|--|--|--|
| | содержатся в Едином государственном реестре недвижимости | | определены в результате выполнения комплексных кадастровых работ | | | | |
| | X | Y | X | Y | | | |
| 1 | 2 | 3 | 4 | 5 | 6 | 7 | 8 |
| н1У | — | — | 352 167,67 | 1 283 652,58 | Метод спутниковых геодезических измерений (определений) | $\sqrt{(0,07^2 + 0,07^2)} = 0,10$ | Столб (деревянный, бетонный, кирпичный) |
| н2У | — | — | 352 155,04 | 1 283 668,09 | | | |
| 1 | — | — | 352 175,72 | 1 283 690,78 | | | 626003000000 |
| н3У | — | — | 352 188,43 | 1 283 675,10 | | | |
| н1У | — | — | 352 167,67 | 1 283 652,58 | | | Столб (деревянный, бетонный, кирпичный) |

2. Сведения о частях границ уточняемого земельного участка с кадастровым номером 57:10:0050801:121 :

| Обозначение части границ | | Горизонтальное проложение (S), м | Описание прохождения части границ | Сведения о согласовании местоположения границ (согласовано/спорное) |
|--------------------------|-------|-------------------------------------|-----------------------------------|--|
| от т. | до т. | | | |
| 1 | 2 | 3 | 4 | 5 |

| 1 | 2 | 3 | 4 | 5 |
|-----|-----|-------|---------------------|-------------|
| н1У | н2У | 20,00 | Металлическая сетка | согласовано |
| н2У | 1 | 30,70 | | |
| 1 | н3У | 20,18 | | |
| н3У | н1У | 30,63 | | |

3. Сведения о характеристиках уточняемого земельного участка с кадастровым номером 57:10:0050801:121 :

| № п/п | Наименование характеристики земельного участка | Значение характеристики |
|-------|--|---|
| 1 | 2 | 3 |
| 1. | Адрес земельного участка | — |
| 1.1. | Сведения о местоположении земельного участка (при отсутствии адреса) в структурированном в соответствии с федеральной информационной адресной системой виде | Российская Федерация, Орловская область, Орловский р-н, Сабуровский с/с |
| 1.2. | Дополнительные сведения о местоположении земельного участка | — |
| 2. | Площадь земельного участка ± величина погрешности определения (вычисления) площади ($P \pm \Delta P$), м² | $610 \pm 17,00$ |
| 3. | Формула, примененная для вычисления предельной погрешности определения площади земельного участка, с подставленными значениями и итоговые (вычисленные) значения | $3,5 * 0,20 * \sqrt{(610,00)} = 17$ |
| 4. | Площадь земельного участка согласно сведениям Единого государственного реестра недвижимости (Ркад), м² | 600,00 |
| 5. | Оценка расхождения Р и Ркад ($P - P_{кад}$), м² | 10 |
| 6. | Предельный минимальный и максимальный размеры земельного участка (Рмин и Рмакс), м² | Рмин = 400 Рмакс = 2 500 |
| 7. | Вид (виды) разрешенного использования | Для садоводства |
| 7.1. | Дополнительные сведения об использовании земельного участка | — |
| 8. | Кадастровый или иной государственный учетный номер (инвентарный) здания, сооружения, объекта незавершенного строительства, расположенного на земельном участке | — |
| 9. | Сведения о земельных участках (землях общего пользования, территории общего пользования), посредством которых обеспечивается доступ | Земли (земельные участки) общего пользования |
| 10. | Иные сведения | — |

4. Пояснения к сведениям об уточняемом земельном участке с кадастровым номером 57:10:0050801:121 :

| | |
|----|---|
| 1. | — |
|----|---|

1. Сведения о характерных точках границ уточняемого земельного участка с кадастровым номером

57:10:0050801:142

:

Система координат

МСК-57

Зона №

1

| | | | | | | | |
|---|--|---|--|--------------|--|--|--|
| Обоз- начение харак- терных точек границ | Координаты, м | | | | Метод определения координат | Формулы, примененные для расчета средней квадратической погрешности определения координат характерных точек границ (Mt), с подставленными в такие формулы значениями и итоговые (вычисленные) значения Mt, м | Описание закрепления точки |
| | содержатся в Едином государственном реестре недвижимости | | определены в результате выполнения комплексных кадастровых работ | | | | |
| | X | Y | X | Y | | | |
| 1 | 2 | 3 | 4 | 5 | 6 | 7 | 8 |
| н1У | — | — | 352 141,97 | 1 283 683,44 | Метод спутниковых геодезических измерений (определений) | $\sqrt{(0,07^2 + 0,07^2)} = 0,10$ | Столб (деревянный, бетонный, кирпичный) |
| н2У | — | — | 352 155,04 | 1 283 668,09 | | | |
| н3У | — | — | 352 175,72 | 1 283 690,78 | | | |
| н4У | — | — | 352 163,73 | 1 283 706,47 | | | |
| н1У | — | — | 352 141,97 | 1 283 683,44 | | | |

2. Сведения о частях границ уточняемого земельного участка с кадастровым номером

57:10:0050801:142

:

| | | | | |
|--------------------------|-------|-------------------------------------|-----------------------------------|--|
| Обозначение части границ | | Горизонтальное проложение (S), м | Описание прохождения части границ | Сведения о согласовании местоположения границ (согласовано/спорное) |
| от т. | до т. | | | |
| 1 | 2 | 3 | 4 | 5 |
| н1У | н2У | 20,16 | Металлическая сетка | согласовано |
| н2У | н3У | 30,70 | | |
| н3У | н4У | 19,75 | | |
| н4У | н1У | 31,68 | | |

3. Сведения о характеристиках уточняемого земельного участка с кадастровым номером

57:10:0050801:142

:

| | | |
|-------|--|-------------------------|
| № п/п | Наименование характеристики земельного участка | Значение характеристики |
| 1 | 2 | 3 |

| 1 | 2 | 3 |
|--|--|--|
| 1. | Адрес земельного участка | — |
| 1.1. | Сведения о местоположении земельного участка (при отсутствии адреса) в структурированном в соответствии с федеральной информационной адресной системой виде | Российская Федерация, Орловская область, Орловский р-н |
| 1.2. | Дополнительные сведения о местоположении земельного участка | — |
| 2. | Площадь земельного участка \pm величина погрешности определения (вычисления) площади ($P \pm \Delta P$), м ² | $616 \pm 17,00$ |
| 3. | Формула, примененная для вычисления предельной погрешности определения площади земельного участка, с подставленными значениями и итоговые (вычисленные) значения | $3,5 \cdot 0,20 \cdot \sqrt{(616,00)} = 17$ |
| 4. | Площадь земельного участка согласно сведениям Единого государственного реестра недвижимости (Ркад), м ² | 600,00 |
| 5. | Оценка расхождения Р и Ркад ($P - P_{кад}$), м ² | 16 |
| 6. | Предельный минимальный и максимальный размеры земельного участка ($P_{мин}$ и $P_{макс}$), м ² | $P_{мин} = 400$ $P_{макс} = 2\ 500$ |
| 7. | Вид (виды) разрешенного использования | Для ведения садоводства |
| 7.1. | Дополнительные сведения об использовании земельного участка | — |
| 8. | Кадастровый или иной государственный учетный номер (инвентарный) здания, сооружения, объекта незавершенного строительства, расположенного на земельном участке | — |
| 9. | Сведения о земельных участках (землях общего пользования, территории общего пользования), посредством которых обеспечивается доступ | Земли (земельные участки) общего пользования |
| 10. | Иные сведения | — |
| 4. Пояснения к сведениям об уточняемом земельном участке с кадастровым номером <u>57:10:0050801:142</u> : | | |
| 1. | — | |

1. Сведения о характерных точках границ уточняемого земельного участка с кадастровым номером

57:10:0050801:143

: Система координат

МСК-57

Зона №

1

| Обоз- начение харак- терных точек границ | Координаты, м | | | | Метод определения координат | Формулы, примененные для расчета средней квадратической погрешности определения координат характерных точек границ (Mt), с подставленными в такие формулы значениями и итоговые (вычисленные) значения Mt, м | Описание закрепления точки |
|---|--|---|--|--------------|--|--|--|
| | содержатся в Едином государственном реестре недвижимости | | определены в результате выполнения комплексных кадастровых работ | | | | |
| | X | Y | X | Y | | | |
| 1 | 2 | 3 | 4 | 5 | 6 | 7 | 8 |
| н1У | — | — | 352 141,97 | 1 283 683,44 | Метод спутниковых геодезических измерений (определений) | $\sqrt{(0,07^2 + 0,07^2)} = 0,10$ | Столб (деревянный, бетонный, кирпичный) |
| н2У | — | — | 352 130,36 | 1 283 698,08 | | | |
| н3У | — | — | 352 129,48 | 1 283 701,42 | | | |
| н4У | — | — | 352 149,58 | 1 283 722,03 | | | |
| н5У | — | — | 352 163,73 | 1 283 706,47 | | | |
| н1У | — | — | 352 141,97 | 1 283 683,44 | | | |

2. Сведения о частях границ уточняемого земельного участка с кадастровым номером

57:10:0050801:143

:

| Обозначение части границ | | Горизонтальное проложение (S), м | Описание прохождения части границ | Сведения о согласовании местоположения границ (согласовано/спорное) |
|--------------------------|-------|----------------------------------|-----------------------------------|---|
| от т. | до т. | | | |
| 1 | 2 | 3 | 4 | 5 |
| н1У | н2У | 18,68 | Металлическая сетка | согласовано |
| н2У | н3У | 3,45 | | |
| н3У | н4У | 28,79 | | |
| н4У | н5У | 21,03 | | |
| н5У | н1У | 31,68 | | |

3. Сведения о характеристиках уточняемого земельного участка с кадастровым номером

57:10:0050801:143

:

| № п/п | Наименование характеристики земельного участка | Значение характеристики |
|-------|--|-------------------------|
| 1 | 2 | 3 |

| 1 | 2 | 3 |
|--|--|--|
| 1. | Адрес земельного участка | — |
| 1.1. | Сведения о местоположении земельного участка (при отсутствии адреса) в структурированном в соответствии с федеральной информационной адресной системой виде | Российская Федерация, Орловская область, Орловский р-н |
| 1.2. | Дополнительные сведения о местоположении земельного участка | — |
| 2. | Площадь земельного участка \pm величина погрешности определения (вычисления) площади ($P \pm \Delta P$), м ² | $655 \pm 18,00$ |
| 3. | Формула, примененная для вычисления предельной погрешности определения площади земельного участка, с подставленными значениями и итоговые (вычисленные) значения | $3,5 \cdot 0,20 \cdot \sqrt{(655,00)} = 18$ |
| 4. | Площадь земельного участка согласно сведениям Единого государственного реестра недвижимости (Ркад), м ² | 600,00 |
| 5. | Оценка расхождения Р и Ркад ($P - P_{\text{кад}}$), м ² | 55 |
| 6. | Предельный минимальный и максимальный размеры земельного участка ($P_{\text{мин}}$ и $P_{\text{макс}}$), м ² | $P_{\text{мин}} = 400$ $P_{\text{макс}} = 2\ 500$ |
| 7. | Вид (виды) разрешенного использования | Для садоводства |
| 7.1. | Дополнительные сведения об использовании земельного участка | — |
| 8. | Кадастровый или иной государственный учетный номер (инвентарный) здания, сооружения, объекта незавершенного строительства, расположенного на земельном участке | — |
| 9. | Сведения о земельных участках (землях общего пользования, территории общего пользования), посредством которых обеспечивается доступ | Земли (земельные участки) общего пользования |
| 10. | Иные сведения | — |
| 4. Пояснения к сведениям об уточняемом земельном участке с кадастровым номером <u>57:10:0050801:143</u> : | | |
| 1. | — | |

| | | | | | | | |
|--|--|----------------------------------|--|--------------|---|--|---|
| 1. Сведения о характерных точках границ уточняемого земельного участка с кадастровым номером | | | | | 57:10:0050801:157 | | |
| Система координат | | МСК-57 | | | Зона № 1 | | |
| Обозначение характерных точек границ | Координаты, м | | | | Метод определения координат | Формулы, примененные для расчета средней квадратической погрешности определения координат характерных точек границ (Mt), с подставленными в такие формулы значениями и итоговые (вычисленные) значения Mt, м | Описание закрепления точки |
| | содержатся в Едином государственном реестре недвижимости | | определены в результате выполнения комплексных кадастровых работ | | | | |
| | X | Y | X | Y | | | |
| 1 | 2 | 3 | 4 | 5 | 6 | 7 | 8 |
| н1У | — | — | 352 188,43 | 1 283 675,10 | Метод спутниковых геодезических измерений (определений) | $\sqrt{(0,07^2 + 0,07^2)} = 0,10$ | Столб (деревянный, бетонный, кирпичный) |
| н2У | — | — | 352 202,08 | 1 283 659,61 | | | |
| н3У | — | — | 352 202,21 | 1 283 659,47 | | | |
| н4У | — | — | 352 223,83 | 1 283 683,06 | | | |
| н5У | — | — | 352 209,52 | 1 283 697,60 | | | |
| н6У | — | — | 352 199,64 | 1 283 687,14 | | | |
| н1У | — | — | 352 188,43 | 1 283 675,10 | | | |
| 2. Сведения о частях границ уточняемого земельного участка с кадастровым номером | | | | | 57:10:0050801:157 | | |
| Обозначение части границ | | Горизонтальное проложение (S), м | Описание прохождения части границ | | Сведения о согласовании местоположения границ (согласовано/спорное) | | |
| от т. | до т. | | | | | | |
| 1 | 2 | 3 | 4 | | 5 | | |
| н1У | н2У | 20,65 | Металлическая сетка | | согласовано | | |
| н2У | н3У | 0,19 | | | | | |
| н3У | н4У | 32,00 | | | | | |
| н4У | н5У | 20,40 | | | | | |
| н5У | н6У | 14,39 | | | | | |
| н6У | н1У | 16,45 | | | | | |

| | | |
|--|--|--|
| 3. Сведения о характеристиках уточняемого земельного участка с кадастровым номером <u>57:10:0050801:157</u> : | | |
| № п/п | Наименование характеристики земельного участка | Значение характеристики |
| 1 | 2 | 3 |
| 1. | Адрес земельного участка | — |
| 1.1. | Сведения о местоположении земельного участка (при отсутствии адреса) в структурированном в соответствии с федеральной информационной адресной системой виде | Российская Федерация, Орловская область, Орловский р-н |
| 1.2. | Дополнительные сведения о местоположении земельного участка | — |
| 2. | Площадь земельного участка ± величина погрешности определения (вычисления) площади ($P \pm \Delta P$), м² | $647 \pm 18,00$ |
| 3. | Формула, примененная для вычисления предельной погрешности определения площади земельного участка, с подставленными значениями и итоговые (вычисленные) значения | $3,5 * 0,20 * \sqrt{(647,00)} = 18$ |
| 4. | Площадь земельного участка согласно сведениям Единого государственного реестра недвижимости (Ркад), м² | 600,00 |
| 5. | Оценка расхождения Р и Ркад ($P - P_{кад}$), м² | 47 |
| 6. | Предельный минимальный и максимальный размеры земельного участка (Рмин и Рмакс), м² | Рмин = 400 Рмакс = 2 500 |
| 7. | Вид (виды) разрешенного использования | Для садоводства |
| 7.1. | Дополнительные сведения об использовании земельного участка | — |
| 8. | Кадастровый или иной государственный учетный номер (инвентарный) здания, сооружения, объекта незавершенного строительства, расположенного на земельном участке | 57:10:0050801:602 |
| 9. | Сведения о земельных участках (землях общего пользования, территории общего пользования), посредством которых обеспечивается доступ | Земли (земельные участки) общего пользования |
| 10. | Иные сведения | — |
| 4. Пояснения к сведениям об уточняемом земельном участке с кадастровым номером <u>57:10:0050801:157</u> : | | |
| 1. | — | |

1. Сведения о характерных точках границ уточняемого земельного участка с кадастровым номером

57:10:0050801:148

: Система координат

МСК-57

Зона №

1

| Обоз- начение харак- терных точек границ | Координаты, м | | | | Метод определения координат | Формулы, примененные для расчета средней квадратической погрешности определения координат характерных точек границ (Mt), с подставленными в такие формулы значениями и итоговые (вычисленные) значения Mt, м | Описание закрепления точки |
|---|--|---|--|--------------|--|--|--|
| | содержатся в Едином государственном реестре недвижимости | | определены в результате выполнения комплексных кадастровых работ | | | | |
| | X | Y | X | Y | | | |
| 1 | 2 | 3 | 4 | 5 | 6 | 7 | 8 |
| н1У | — | — | 352 252,63 | 1 283 654,12 | Метод спутниковых геодезических измерений (определений) | $\sqrt{(0,07^2 + 0,07^2)} = 0,10$ | Столб (деревянный, бетонный, кирпичный) |
| н2У | — | — | 352 237,63 | 1 283 668,95 | | | |
| н3У | — | — | 352 215,66 | 1 283 644,20 | | | |
| н4У | — | — | 352 215,73 | 1 283 644,12 | | | |
| н5У | — | — | 352 230,32 | 1 283 628,27 | | | |
| н1У | — | — | 352 252,63 | 1 283 654,12 | | | |

2. Сведения о частях границ уточняемого земельного участка с кадастровым номером

57:10:0050801:148

:

| Обозначение части границ | | Горизонтальное проложение (S), м | Описание прохождения части границ | Сведения о согласовании местоположения границ (согласовано/спорное) |
|--------------------------|-------|----------------------------------|-----------------------------------|---|
| от т. | до т. | | | |
| 1 | 2 | 3 | 4 | 5 |
| н1У | н2У | 21,09 | Металлическая сетка | согласовано |
| н2У | н3У | 33,09 | | |
| н3У | н4У | 0,11 | | |
| н4У | н5У | 21,54 | | |
| н5У | н1У | 34,15 | | |

3. Сведения о характеристиках уточняемого земельного участка с кадастровым номером

57:10:0050801:148

:

| № п/п | Наименование характеристики земельного участка | Значение характеристики |
|-------|--|-------------------------|
| 1 | 2 | 3 |

| 1 | 2 | 3 |
|---|--|---|
| 1. | Адрес земельного участка | — |
| 1.1. | Сведения о местоположении земельного участка (при отсутствии адреса) в структурированном в соответствии с федеральной информационной адресной системой виде | Российская Федерация, Орловская область, Орловский р-н, Сабуровское с/с |
| 1.2. | Дополнительные сведения о местоположении земельного участка | — |
| 2. | Площадь земельного участка \pm величина погрешности определения (вычисления) площади ($P \pm \Delta P$), м ² | 716 \pm 19,00 |
| 3. | Формула, примененная для вычисления предельной погрешности определения площади земельного участка, с подставленными значениями и итоговые (вычисленные) значения | $3,5 \cdot 0,20 \cdot \sqrt{(716,00)} = 19$ |
| 4. | Площадь земельного участка согласно сведениям Единого государственного реестра недвижимости (Ркад), м ² | 600,00 |
| 5. | Оценка расхождения Р и Ркад ($P - P_{\text{кад}}$), м ² | 116 |
| 6. | Предельный минимальный и максимальный размеры земельного участка ($P_{\text{мин}}$ и $P_{\text{макс}}$), м ² | $P_{\text{мин}} = 400$ $P_{\text{макс}} = 2\ 500$ |
| 7. | Вид (виды) разрешенного использования | Для садоводства |
| 7.1. | Дополнительные сведения об использовании земельного участка | — |
| 8. | Кадастровый или иной государственный учетный номер (инвентарный) здания, сооружения, объекта незавершенного строительства, расположенного на земельном участке | 57:10:0050801:395 |
| 9. | Сведения о земельных участках (землях общего пользования, территории общего пользования), посредством которых обеспечивается доступ | Земли (земельные участки) общего пользования |
| 10. | Иные сведения | — |
| 4. Пояснения к сведениям об уточняемом земельном участке с кадастровым номером <u>57:10:0050801:148</u> : | | |
| 1. | — | |

| | | | | | | | | |
|--|--|----------------------------------|--|-------------------------|---|--|---|---|
| 1. Сведения о характерных точках границ уточняемого земельного участка с кадастровым номером | | | | | | 57:10:0050801:624 | | : |
| Система координат | | | | МСК-57 | | Зона № 1 | | |
| Обозначение характерных точек границ | Координаты, м | | | | Метод определения координат | Формулы, примененные для расчета средней квадратической погрешности определения координат характерных точек границ (Mt), с подставленными в такие формулы значениями и итоговые (вычисленные) значения Mt, м | Описание закрепления точки | |
| | содержатся в Едином государственном реестре недвижимости | | определены в результате выполнения комплексных кадастровых работ | | | | | |
| | X | Y | X | Y | | | | |
| 1 | 2 | 3 | 4 | 5 | 6 | 7 | 8 | |
| н1У | — | — | 352 269,20 | 1 283 731,83 | Иное описание | $\sqrt{(0,07^2 + 0,07^2)} = 0,10$ | Столб (деревянный, бетонный, кирпичный) | |
| н2У | — | — | 352 248,20 | 1 283 709,29 | | | | |
| н3У | — | — | 352 248,29 | 1 283 709,19 | | | | |
| н4У | — | — | 352 262,87 | 1 283 692,65 | | | | |
| н5У | — | — | 352 283,25 | 1 283 716,90 | | | | |
| н1У | — | — | 352 269,20 | 1 283 731,83 | | | | |
| 2. Сведения о частях границ уточняемого земельного участка с кадастровым номером | | | | | | 57:10:0050801:624 | | : |
| Обозначение части границ | | Горизонтальное проложение (S), м | Описание прохождения части границ | | Сведения о согласовании местоположения границ (согласовано/спорное) | | | |
| от т. | до т. | | | | | | | |
| 1 | 2 | 3 | 4 | | 5 | | | |
| н1У | н2У | 30,81 | Металлическая сетка | | согласовано | | | |
| н2У | н3У | 0,13 | | | | | | |
| н3У | н4У | 22,05 | | | | | | |
| н4У | н5У | 31,68 | | | | | | |
| н5У | н1У | 20,50 | | | | | | |
| 3. Сведения о характеристиках уточняемого земельного участка с кадастровым номером | | | | | | 57:10:0050801:624 | | : |
| № п/п | Наименование характеристики земельного участка | | | Значение характеристики | | | | |
| 1 | 2 | | | 3 | | | | |

| 1 | 2 | 3 |
|--|--|---|
| 1. | Адрес земельного участка | Российская Федерация, Орловская область, м.о. Орловский, п. Дружный, тер. СНТ Союз, лн. 5-я, з/у 47 |
| 1.1. | Сведения о местоположении земельного участка (при отсутствии адреса) в структурированном в соответствии с федеральной информационной адресной системой виде | — |
| 1.2. | Дополнительные сведения о местоположении земельного участка | — |
| 2. | Площадь земельного участка \pm величина погрешности определения (вычисления) площади ($P \pm \Delta P$), м ² | $663 \pm 18,00$ |
| 3. | Формула, примененная для вычисления предельной погрешности определения площади земельного участка, с подставленными значениями и итоговые (вычисленные) значения | $3,5*0,20*\sqrt{(663,00)} = 18$ |
| 4. | Площадь земельного участка согласно сведениям Единого государственного реестра недвижимости (Ркад), м ² | 600,00 |
| 5. | Оценка расхождения Р и Ркад ($P - P_{кад}$), м ² | 63 |
| 6. | Предельный минимальный и максимальный размеры земельного участка ($P_{мин}$ и $P_{макс}$), м ² | $P_{мин} = 400$ $P_{макс} = 2\ 500$ |
| 7. | Вид (виды) разрешенного использования | Для садоводства |
| 7.1. | Дополнительные сведения об использовании земельного участка | — |
| 8. | Кадастровый или иной государственный учетный номер (инвентарный) здания, сооружения, объекта незавершенного строительства, расположенного на земельном участке | — |
| 9. | Сведения о земельных участках (землях общего пользования, территории общего пользования), посредством которых обеспечивается доступ | Земли (земельные участки) общего пользования |
| 10. | Иные сведения | — |
| 4. Пояснения к сведениям об уточняемом земельном участке с кадастровым номером <u>57:10:0050801:624</u> : | | |
| 1. | — | |

| | | | | | | | |
|--|--|-------------------------------------|--|--|--|--|--|
| 1. Сведения о характерных точках границ уточняемого земельного участка с кадастровым номером | | | | | 57:10:0050801:321 | | |
| Система координат | | | | | МСК-57 | | |
| | | | | | Зона № 1 | | |
| Обозначение характерных точек границ | Координаты, м | | | | Метод определения координат | Формулы, примененные для расчета средней квадратической погрешности определения координат характерных точек границ (Mt), с подставленными в такие формулы значениями и итоговые (вычисленные) значения Mt, м | Описание закрепления точки |
| | содержатся в Едином государственном реестре недвижимости | | определены в результате выполнения комплексных кадастровых работ | | | | |
| | X | Y | X | Y | | | |
| 1 | 2 | 3 | 4 | 5 | 6 | 7 | 8 |
| н1У | — | — | 352 296,68 | 1 283 702,42 | Метод спутниковых геодезических измерений (определений) | $\sqrt{(0,07^2 + 0,07^2)} = 0,10$ | Столб (деревянный, бетонный, кирпичный) |
| н2У | — | — | 352 276,87 | 1 283 677,25 | | | |
| н3У | — | — | 352 262,87 | 1 283 692,65 | | | |
| н4У | — | — | 352 283,25 | 1 283 716,90 | | | |
| н1У | — | — | 352 296,68 | 1 283 702,42 | | | |
| 2. Сведения о частях границ уточняемого земельного участка с кадастровым номером | | | | | 57:10:0050801:321 | | |
| Обозначение части границ | | Горизонтальное проложение (S), м | Описание прохождения части границ | Сведения о согласовании местоположения границ (согласовано/спорное) | | | |
| от т. | до т. | | | | | | |
| 1 | 2 | 3 | 4 | 5 | | | |
| н1У | н2У | 32,03 | — Металлическая сетка | согласовано | | | |
| н2У | н3У | 20,81 | | | | | |
| н3У | н4У | 31,68 | | | | | |
| н4У | н1У | 19,75 | | | | | |
| 3. Сведения о характеристиках уточняемого земельного участка с кадастровым номером | | | | | 57:10:0050801:321 | | |
| № п/п | Наименование характеристики земельного участка | | | Значение характеристики | | | |
| 1 | 2 | | | 3 | | | |

| 1 | 2 | 3 |
|--|--|--|
| 1. | Адрес земельного участка | Российская Федерация, Орловская область, м.о. Орловский, п. Дружный,тер. СНТ Союз, лн. 5-я, з/у 48 |
| 1.1. | Сведения о местоположении земельного участка (при отсутствии адреса) в структурированном в соответствии с федеральной информационной адресной системой виде | — |
| 1.2. | Дополнительные сведения о местоположении земельного участка | — |
| 2. | Площадь земельного участка \pm величина погрешности определения (вычисления) площади ($P \pm \Delta P$), м ² | $639 \pm 18,00$ |
| 3. | Формула, примененная для вычисления предельной погрешности определения площади земельного участка, с подставленными значениями и итоговые (вычисленные) значения | $3,5*0,20*\sqrt{(639,00)} = 18$ |
| 4. | Площадь земельного участка согласно сведениям Единого государственного реестра недвижимости (Ркад), м ² | 600,00 |
| 5. | Оценка расхождения Р и Ркад ($P - P_{кад}$), м ² | 39 |
| 6. | Предельный минимальный и максимальный размеры земельного участка ($P_{мин}$ и $P_{макс}$), м ² | $P_{мин} = 400$ $P_{макс} = 2\ 500$ |
| 7. | Вид (виды) разрешенного использования | Для садоводства |
| 7.1. | Дополнительные сведения об использовании земельного участка | — |
| 8. | Кадастровый или иной государственный учетный номер (инвентарный) здания, сооружения, объекта незавершенного строительства, расположенного на земельном участке | — |
| 9. | Сведения о земельных участках (землях общего пользования, территории общего пользования), посредством которых обеспечивается доступ | Земли (земельные участки) общего пользования |
| 10. | Иные сведения | — |
| 4. Пояснения к сведениям об уточняемом земельном участке с кадастровым номером <u>57:10:0050801:321</u> : | | |
| 1. | — | |

1. Сведения о характерных точках границ уточняемого земельного участка с кадастровым номером

57:10:0050801:1

:
Система координат МСК-57Зона № 1

| | | | | | | | |
|---|--|---|--|--------------|--|--|---|
| Обоз- начение харак- терных точек границ | Координаты, м | | | | Метод определения координат | Формулы, примененные для расчета средней квадратической погрешности определения координат характерных точек границ (Mt), с подставленными в такие формулы значениями и итоговые (вычисленные) значения Mt, м | Описание закрепления точки |
| | содержатся в Едином государственном реестре недвижимости | | определены в результате выполнения комплексных кадастровых работ | | | | |
| | X | Y | X | Y | | | |
| 1 | 2 | 3 | 4 | 5 | 6 | 7 | 8 |
| н1У | — | — | 352 230,90 | 1 283 779,37 | Метод спутниковых геодезических измерений (определений) | $\sqrt{(0,07^2 + 0,07^2)} = 0,10$ | Столб (деревянный, бетонный, кирпичный) |
| н2У | — | — | 352 244,55 | 1 283 764,61 | | | Труба (металлическая, асбоцементная, бетонная) |
| н3У | — | — | 352 265,96 | 1 283 787,45 | | | |
| н4У | — | — | 352 252,39 | 1 283 802,06 | | | |
| н1У | — | — | 352 230,90 | 1 283 779,37 | | | Столб (деревянный, бетонный, кирпичный) |

2. Сведения о частях границ уточняемого земельного участка с кадастровым номером

57:10:0050801:1

:

| | | | | |
|--------------------------|-------|-------------------------------------|-----------------------------------|--|
| Обозначение части границ | | Горизонтальное проложение (S), м | Описание прохождения части границ | Сведения о согласовании местоположения границ (согласовано/спорное) |
| от т. | до т. | | | |
| 1 | 2 | 3 | 4 | 5 |
| н1У | н2У | 20,10 | Металлическая сетка | согласовано |
| н2У | н3У | 31,31 | | |
| н3У | н4У | 19,94 | | |
| н4У | н1У | 31,25 | | |

3. Сведения о характеристиках уточняемого земельного участка с кадастровым номером

57:10:0050801:1

:

| | | |
|-------|--|-------------------------|
| № п/п | Наименование характеристики земельного участка | Значение характеристики |
| 1 | 2 | 3 |

| 1 | 2 | 3 |
|--|--|--|
| 1. | Адрес земельного участка | — |
| 1.1. | Сведения о местоположении земельного участка (при отсутствии адреса) в структурированном в соответствии с федеральной информационной адресной системой виде | Российская Федерация, Орловская область, Орловский р-н |
| 1.2. | Дополнительные сведения о местоположении земельного участка | — |
| 2. | Площадь земельного участка \pm величина погрешности определения (вычисления) площади ($P \pm \Delta P$), м ² | 625 \pm 18,00 |
| 3. | Формула, примененная для вычисления предельной погрешности определения площади земельного участка, с подставленными значениями и итоговые (вычисленные) значения | $3,5 \cdot 0,20 \cdot \sqrt{(625,00)} = 18$ |
| 4. | Площадь земельного участка согласно сведениям Единого государственного реестра недвижимости (Ркад), м ² | 600,00 |
| 5. | Оценка расхождения Р и Ркад ($P - P_{\text{кад}}$), м ² | 25 |
| 6. | Предельный минимальный и максимальный размеры земельного участка ($P_{\text{мин}}$ и $P_{\text{макс}}$), м ² | $P_{\text{мин}} = 400$ $P_{\text{макс}} = 2\ 500$ |
| 7. | Вид (виды) разрешенного использования | Для садоводства |
| 7.1. | Дополнительные сведения об использовании земельного участка | — |
| 8. | Кадастровый или иной государственный учетный номер (инвентарный) здания, сооружения, объекта незавершенного строительства, расположенного на земельном участке | 57:10:0000000:1428 |
| 9. | Сведения о земельных участках (землях общего пользования, территории общего пользования), посредством которых обеспечивается доступ | Земли (земельные участки) общего пользования |
| 10. | Иные сведения | — |
| 4. Пояснения к сведениям об уточняемом земельном участке с кадастровым номером <u>57:10:0050801:1</u> : | | |
| 1. | — | |

1. Сведения о характерных точках границ уточняемого земельного участка с кадастровым номером
57:10:0050801:38
:

Система координат
МСК-57
Зона №
1

| Обоз- начение харак- терных точек границ | Координаты, м | | | | Метод определения координат | Формулы, примененные для расчета средней квадратической погрешности определения координат характерных точек границ (Mt), с подставленными в такие формулы значениями и итоговые (вычисленные) значения Mt, м | Описание закрепления точки |
|---|--|---|--|--------------|--|--|--|
| | содержатся в Едином государственном реестре недвижимости | | определены в результате выполнения комплексных кадастровых работ | | | | |
| | X | Y | X | Y | | | |
| 1 | 2 | 3 | 4 | 5 | 6 | 7 | 8 |
| н1У | — | — | 352 300,69 | 1 283 795,36 | Метод спутниковых геодезических измерений (определений) | $\sqrt{(0,07^2 + 0,07^2)} = 0,10$ | Столб (деревянный, бетонный, кирпичный) |
| н2У | — | — | 352 315,12 | 1 283 780,47 | | | |
| 1 | — | — | 352 293,66 | 1 283 758,16 | | | |
| н3У | — | — | 352 293,49 | 1 283 757,92 | | | |
| н4У | — | — | 352 280,02 | 1 283 772,93 | | | |
| н1У | — | — | 352 300,69 | 1 283 795,36 | | | |

2. Сведения о частях границ уточняемого земельного участка с кадастровым номером
57:10:0050801:38
:

| Обозначение части границ | | Горизонтальное проложение (S), м | Описание прохождения части границ | Сведения о согласовании местоположения границ (согласовано/спорное) |
|--------------------------|-------|-------------------------------------|-----------------------------------|--|
| от т. | до т. | | | |
| 1 | 2 | 3 | 4 | 5 |
| н1У | н2У | 20,73 | — | согласовано |
| н2У | 1 | 30,96 | Металлическая сетка | |
| 1 | н3У | 0,29 | — | |
| н3У | н4У | 20,17 | | |
| н4У | н1У | 30,50 | | |

3. Сведения о характеристиках уточняемого земельного участка с кадастровым номером
57:10:0050801:38
:

| № п/п | Наименование характеристики земельного участка | Значение характеристики |
|-------|--|-------------------------|
| 1 | 2 | 3 |

| 1 | 2 | 3 |
|---|--|---|
| 1. | Адрес земельного участка | — |
| 1.1. | Сведения о местоположении земельного участка (при отсутствии адреса) в структурированном в соответствии с федеральной информационной адресной системой виде | Российская Федерация, Орловская область, Орловский р-н, Сабуровское с/с |
| 1.2. | Дополнительные сведения о местоположении земельного участка | — |
| 2. | Площадь земельного участка \pm величина погрешности определения (вычисления) площади ($P \pm \Delta P$), м ² | $629 \pm 18,00$ |
| 3. | Формула, примененная для вычисления предельной погрешности определения площади земельного участка, с подставленными значениями и итоговые (вычисленные) значения | $3,5*0,20*\sqrt{(629,00)} = 18$ |
| 4. | Площадь земельного участка согласно сведениям Единого государственного реестра недвижимости (Ркад), м ² | 600,00 |
| 5. | Оценка расхождения Р и Ркад ($P - P_{кад}$), м ² | 29 |
| 6. | Предельный минимальный и максимальный размеры земельного участка ($P_{мин}$ и $P_{макс}$), м ² | $P_{мин} = 400$ $P_{макс} = 2\ 500$ |
| 7. | Вид (виды) разрешенного использования | Для садоводства |
| 7.1. | Дополнительные сведения об использовании земельного участка | — |
| 8. | Кадастровый или иной государственный учетный номер (инвентарный) здания, сооружения, объекта незавершенного строительства, расположенного на земельном участке | — |
| 9. | Сведения о земельных участках (землях общего пользования, территории общего пользования), посредством которых обеспечивается доступ | Земли (земельные участки) общего пользования |
| 10. | Иные сведения | — |
| 4. Пояснения к сведениям об уточняемом земельном участке с кадастровым номером <u>57:10:0050801:38</u> : | | |
| 1. | — | |

1. Сведения о характерных точках границ уточняемого земельного участка с кадастровым номером

57:10:0050801:129

:

Система координат

МСК-57

Зона №

1

| Обоз- начение харак- терных точек границ | Координаты, м | | | | Метод определения координат | Формулы, примененные для расчета средней квадратической погрешности определения координат характерных точек границ (Mt), с подставленными в такие формулы значениями и итоговые (вычисленные) значения Mt, м | Описание закрепления точки |
|---|--|---|--|--------------|--|--|--|
| | содержатся в Едином государственном реестре недвижимости | | определены в результате выполнения комплексных кадастровых работ | | | | |
| | X | Y | X | Y | | | |
| 1 | 2 | 3 | 4 | 5 | 6 | 7 | 8 |
| н1У | — | — | 352 311,66 | 1 283 927,95 | Метод спутниковых геодезических измерений (определений) | $\sqrt{(0,07^2 + 0,07^2)} = 0,10$ | Столб (деревянный, бетонный, кирпичный) |
| н2У | — | — | 352 317,97 | 1 283 958,23 | | | |
| н3У | — | — | 352 320,90 | 1 283 959,98 | | | |
| н4У | — | — | 352 347,32 | 1 283 934,75 | | | |
| н5У | — | — | 352 327,15 | 1 283 912,88 | | | |
| н1У | — | — | 352 311,66 | 1 283 927,95 | | | |

2. Сведения о частях границ уточняемого земельного участка с кадастровым номером

57:10:0050801:129

:

| Обозначение части границ | | Горизонтальное проложение (S), м | Описание прохождения части границ | Сведения о согласовании местоположения границ (согласовано/спорное) |
|--------------------------|-------|----------------------------------|-----------------------------------|---|
| от т. | до т. | | | |
| 1 | 2 | 3 | 4 | 5 |
| н1У | н2У | 30,93 | Металлическая сетка | согласовано |
| н2У | н3У | 3,41 | | |
| н3У | н4У | 36,53 | | |
| н4У | н5У | 29,75 | | |
| н5У | н1У | 21,61 | | |

3. Сведения о характеристиках уточняемого земельного участка с кадастровым номером

57:10:0050801:129

:

| № п/п | Наименование характеристики земельного участка | Значение характеристики |
|-------|--|-------------------------|
| 1 | 2 | 3 |

| 1 | 2 | 3 |
|--|--|---|
| 1. | Адрес земельного участка | — |
| 1.1. | Сведения о местоположении земельного участка (при отсутствии адреса) в структурированном в соответствии с федеральной информационной адресной системой виде | Российская Федерация, Орловская область, Орловский р-н, Сабуровский с/с |
| 1.2. | Дополнительные сведения о местоположении земельного участка | — |
| 2. | Площадь земельного участка \pm величина погрешности определения (вычисления) площади ($P \pm \Delta P$), м ² | $900 \pm 21,00$ |
| 3. | Формула, примененная для вычисления предельной погрешности определения площади земельного участка, с подставленными значениями и итоговые (вычисленные) значения | $3,5*0,20*\sqrt{(900,00)} = 21$ |
| 4. | Площадь земельного участка согласно сведениям Единого государственного реестра недвижимости (Ркад), м ² | 600,00 |
| 5. | Оценка расхождения Р и Ркад ($P - P_{кад}$), м ² | 300 |
| 6. | Предельный минимальный и максимальный размеры земельного участка ($P_{мин}$ и $P_{макс}$), м ² | $P_{мин} = 400$ $P_{макс} = 2\ 500$ |
| 7. | Вид (виды) разрешенного использования | Для ведения садоводства |
| 7.1. | Дополнительные сведения об использовании земельного участка | — |
| 8. | Кадастровый или иной государственный учетный номер (инвентарный) здания, сооружения, объекта незавершенного строительства, расположенного на земельном участке | — |
| 9. | Сведения о земельных участках (землях общего пользования, территории общего пользования), посредством которых обеспечивается доступ | Земли (земельные участки) общего пользования |
| 10. | Иные сведения | — |
| 4. Пояснения к сведениям об уточняемом земельном участке с кадастровым номером <u>57:10:0050801:129</u> : | | |
| 1. | — | |

1. Сведения о характерных точках границ уточняемого земельного участка с кадастровым номером

57:10:0050801:118

:

Система координат

МСК-57

Зона №

1

| Обоз- начение харак- терных точек границ | Координаты, м | | | | Метод определения координат | Формулы, примененные для расчета средней квадратической погрешности определения координат характерных точек границ (Mt), с подставленными в такие формулы значениями и итоговые (вычисленные) значения Mt, м | Описание закрепления точки |
|---|--|---|--|--------------|--|--|---|
| | содержатся в Едином государственном реестре недвижимости | | определены в результате выполнения комплексных кадастровых работ | | | | |
| | X | Y | X | Y | | | |
| 1 | 2 | 3 | 4 | 5 | 6 | 7 | 8 |
| н1У | — | — | 352 399,63 | 1 283 894,45 | Метод спутниковых геодезических измерений (определений) | $\sqrt{(0,07^2 + 0,07^2)} = 0,10$ | Труба (металлическая, асбоцементная, бетонная) |
| н2У | — | — | 352 397,46 | 1 283 894,41 | | | |
| н3У | — | — | 352 396,71 | 1 283 894,86 | | | |
| н4У | — | — | 352 391,89 | 1 283 898,63 | | | |
| н5У | — | — | 352 379,81 | 1 283 910,39 | | | |
| н6У | — | — | 352 401,52 | 1 283 933,31 | | | |
| 1 | — | — | 352 419,28 | 1 283 915,18 | | | |
| н1У | — | — | 352 399,63 | 1 283 894,45 | | | |

2. Сведения о частях границ уточняемого земельного участка с кадастровым номером

57:10:0050801:118

:

| Обозначение части границ | | Горизонтальное проложение (S), м | Описание прохождения части границ | Сведения о согласовании местоположения границ (согласовано/спорное) |
|--------------------------|-------|-------------------------------------|-----------------------------------|--|
| от т. | до т. | | | |
| 1 | 2 | 3 | 4 | 5 |
| н1У | н2У | 2,17 | Металлическая сетка | согласовано |
| н2У | н3У | 0,87 | | |
| н3У | н4У | 6,12 | | |
| н4У | н5У | 16,86 | | |

| | | | | |
|-----|-----|-------|---------------------|-------------|
| 1 | 2 | 3 | 4 | 5 |
| н5У | н6У | 31,57 | Металлическая сетка | согласовано |
| н6У | 1 | 25,38 | | |
| 1 | н1У | 28,56 | | |

3. Сведения о характеристиках уточняемого земельного участка с кадастровым номером 57:10:0050801:118 :

| № п/п | Наименование характеристики земельного участка | Значение характеристики |
|-------|--|--|
| 1 | 2 | 3 |
| 1. | Адрес земельного участка | — |
| 1.1. | Сведения о местоположении земельного участка (при отсутствии адреса) в структурированном в соответствии с федеральной информационной адресной системой виде | Российская Федерация, Орловская область, Орловский р-н |
| 1.2. | Дополнительные сведения о местоположении земельного участка | — |
| 2. | Площадь земельного участка ± величина погрешности определения (вычисления) площади ($P \pm \Delta P$), м² | $788 \pm 20,00$ |
| 3. | Формула, примененная для вычисления предельной погрешности определения площади земельного участка, с подставленными значениями и итоговые (вычисленные) значения | $3,5 * 0,20 * \sqrt{(788,00)} = 20$ |
| 4. | Площадь земельного участка согласно сведениям Единого государственного реестра недвижимости (Ркад), м² | 600,00 |
| 5. | Оценка расхождения Р и Ркад ($P - P_{кад}$), м² | 188 |
| 6. | Предельный минимальный и максимальный размеры земельного участка (Рмин и Рмакс), м² | Рмин = 400 Рмакс = 2 500 |
| 7. | Вид (виды) разрешенного использования | Для ведения садоводства |
| 7.1. | Дополнительные сведения об использовании земельного участка | — |
| 8. | Кадастровый или иной государственный учетный номер (инвентарный) здания, сооружения, объекта незавершенного строительства, расположенного на земельном участке | — |
| 9. | Сведения о земельных участках (землях общего пользования, территории общего пользования), посредством которых обеспечивается доступ | Земли (земельные участки) общего пользования |
| 10. | Иные сведения | — |

4. Пояснения к сведениям об уточняемом земельном участке с кадастровым номером 57:10:0050801:118 :

| | |
|----|---|
| 1. | — |
|----|---|

1. Сведения о характерных точках границ уточняемого земельного участка с кадастровым номером

57:10:0050801:15

:

Система координат

МСК-57

Зона №

1

| Обоз- начение харак- терных точек границ | Координаты, м | | | | Метод определения координат | Формулы, примененные для расчета средней квадратической погрешности определения координат характерных точек границ (Mt), с подставленными в такие формулы значениями и итоговые (вычисленные) значения Mt, м | Описание закрепления точки |
|---|--|---|--|--------------|--|--|--|
| | содержатся в Едином государственном реестре недвижимости | | определены в результате выполнения комплексных кадастровых работ | | | | |
| | X | Y | X | Y | | | |
| 1 | 2 | 3 | 4 | 5 | 6 | 7 | 8 |
| н1У | — | — | 352 386,44 | 1 283 946,92 | Метод спутниковых геодезических измерений (определений) | $\sqrt{(0,07^2 + 0,07^2)} = 0,10$ | Столб (деревянный, бетонный, кирпичный) |
| н2У | — | — | 352 380,34 | 1 283 952,71 | | | |
| н3У | — | — | 352 372,20 | 1 283 960,69 | | | |
| н4У | — | — | 352 393,04 | 1 283 983,91 | | | |
| н5У | — | — | 352 407,03 | 1 283 970,26 | | | |
| н1У | — | — | 352 386,44 | 1 283 946,92 | | | |

2. Сведения о частях границ уточняемого земельного участка с кадастровым номером

57:10:0050801:15

:

| Обозначение части границ | | Горизонтальное проложение (S), м | Описание прохождения части границ | Сведения о согласовании местоположения границ (согласовано/спорное) |
|--------------------------|-------|-------------------------------------|-----------------------------------|--|
| от т. | до т. | | | |
| 1 | 2 | 3 | 4 | 5 |
| н1У | н2У | 8,41 | Металлическая сетка | согласовано |
| н2У | н3У | 11,40 | | |
| н3У | н4У | 31,20 | | |
| н4У | н5У | 19,55 | | |
| н5У | н1У | 31,12 | | |

3. Сведения о характеристиках уточняемого земельного участка с кадастровым номером

57:10:0050801:15

:

| № п/п | Наименование характеристики земельного участка | Значение характеристики |
|-------|--|-------------------------|
| 1 | 2 | 3 |

| 1 | 2 | 3 |
|---|--|--|
| 1. | Адрес земельного участка | — |
| 1.1. | Сведения о местоположении земельного участка (при отсутствии адреса) в структурированном в соответствии с федеральной информационной адресной системой виде | Российская Федерация, Орловская область, Орловский р-н |
| 1.2. | Дополнительные сведения о местоположении земельного участка | — |
| 2. | Площадь земельного участка \pm величина погрешности определения (вычисления) площади ($P \pm \Delta P$), м ² | 613 \pm 17,00 |
| 3. | Формула, примененная для вычисления предельной погрешности определения площади земельного участка, с подставленными значениями и итоговые (вычисленные) значения | $3,5 \cdot 0,20 \cdot \sqrt{(613,00)} = 17$ |
| 4. | Площадь земельного участка согласно сведениям Единого государственного реестра недвижимости (Ркад), м ² | 602,00 |
| 5. | Оценка расхождения Р и Ркад ($P - P_{\text{кад}}$), м ² | 11 |
| 6. | Предельный минимальный и максимальный размеры земельного участка ($P_{\text{мин}}$ и $P_{\text{макс}}$), м ² | $P_{\text{мин}} = 400$ $P_{\text{макс}} = 2\ 500$ |
| 7. | Вид (виды) разрешенного использования | Для ведения садоводства |
| 7.1. | Дополнительные сведения об использовании земельного участка | — |
| 8. | Кадастровый или иной государственный учетный номер (инвентарный) здания, сооружения, объекта незавершенного строительства, расположенного на земельном участке | 57:10:0000000:1449 |
| 9. | Сведения о земельных участках (землях общего пользования, территории общего пользования), посредством которых обеспечивается доступ | Земли (земельные участки) общего пользования |
| 10. | Иные сведения | — |
| 4. Пояснения к сведениям об уточняемом земельном участке с кадастровым номером <u>57:10:0050801:15</u> : | | |
| 1. | — | |

| 3. Сведения о характеристиках уточняемого земельного участка с кадастровым номером <u>57:10:0050801:137</u> : | | |
|---|--|---|
| № п/п | Наименование характеристики земельного участка | Значение характеристики |
| 1 | 2 | 3 |
| 1. | Адрес земельного участка | — |
| 1.1. | Сведения о местоположении земельного участка (при отсутствии адреса) в структурированном в соответствии с федеральной информационной адресной системой виде | Российская Федерация, Орловская область, Орловский р-н, Сабуровское с/с |
| 1.2. | Дополнительные сведения о местоположении земельного участка | — |
| 2. | Площадь земельного участка \pm величина погрешности определения (вычисления) площади ($P \pm \Delta P$), м ² | $669 \pm 18,00$ |
| 3. | Формула, примененная для вычисления предельной погрешности определения площади земельного участка, с подставленными значениями и итоговые (вычисленные) значения | $3,5 * 0,20 * \sqrt{(669,00)} = 18$ |
| 4. | Площадь земельного участка согласно сведениям Единого государственного реестра недвижимости (Ркад), м ² | 550,00 |
| 5. | Оценка расхождения Р и Ркад ($P - P_{кад}$), м ² | 119 |
| 6. | Предельный минимальный и максимальный размеры земельного участка (Рмин и Рмакс), м ² | Рмин = 400 Рмакс = 2 500 |
| 7. | Вид (виды) разрешенного использования | Для садоводства |
| 7.1. | Дополнительные сведения об использовании земельного участка | — |
| 8. | Кадастровый или иной государственный учетный номер (инвентарный) здания, сооружения, объекта незавершенного строительства, расположенного на земельном участке | 57:10:0050801:327 |
| 9. | Сведения о земельных участках (землях общего пользования, территории общего пользования), посредством которых обеспечивается доступ | Земли (земельные участки) общего пользования |
| 10. | Иные сведения | — |
| 4. Пояснения к сведениям об уточняемом земельном участке с кадастровым номером <u>57:10:0050801:137</u> : | | |
| 1. | — | |

| | | | | | | | | |
|--|--|-------------------------------------|--|--|--|--|--|---|
| 1. Сведения о характерных точках границ уточняемого земельного участка с кадастровым номером | | | | | | 57:10:0050801:11 | | : |
| Система координат | | | | МСК-57 | | Зона № 1 | | |
| Обозначение характерных точек границ | Координаты, м | | | | Метод определения координат | Формулы, примененные для расчета средней квадратической погрешности определения координат характерных точек границ (Mt), с подставленными в такие формулы значениями и итоговые (вычисленные) значения Mt, м | Описание закрепления точки | |
| | содержатся в Едином государственном реестре недвижимости | | определены в результате выполнения комплексных кадастровых работ | | | | | |
| | X | Y | X | Y | | | | |
| 1 | 2 | 3 | 4 | 5 | 6 | 7 | 8 | |
| н1У | — | — | 352 187,22 | 1 283 972,07 | Метод спутниковых геодезических измерений (определений) | $\sqrt{(0,07^2 + 0,07^2)} = 0,10$ | Столб (деревянный, бетонный, кирпичный) | |
| н2У | — | — | 352 206,79 | 1 283 956,35 | | | | |
| н3У | — | — | 352 195,18 | 1 283 940,47 | | | | |
| н4У | — | — | 352 174,66 | 1 283 956,44 | | | | |
| н1У | — | — | 352 187,22 | 1 283 972,07 | | | | |
| 2. Сведения о частях границ уточняемого земельного участка с кадастровым номером | | | | | | 57:10:0050801:11 | | : |
| Обозначение части границ | | Горизонтальное проложение (S), м | Описание прохождения части границ | Сведения о согласовании местоположения границ (согласовано/спорное) | | | | |
| от т. | до т. | | | | | | | |
| 1 | 2 | 3 | 4 | 5 | | | | |
| н1У | н2У | 25,10 | Металлическая сетка | согласовано | | | | |
| н2У | н3У | 19,67 | | | | | | |
| н3У | н4У | 26,00 | | | | | | |
| н4У | н1У | 20,05 | | | | | | |
| 3. Сведения о характеристиках уточняемого земельного участка с кадастровым номером | | | | | | 57:10:0050801:11 | | : |
| № п/п | Наименование характеристики земельного участка | | | Значение характеристики | | | | |
| 1 | 2 | | | 3 | | | | |

| 1 | 2 | 3 |
|---|--|--|
| 1. | Адрес земельного участка | — |
| 1.1. | Сведения о местоположении земельного участка (при отсутствии адреса) в структурированном в соответствии с федеральной информационной адресной системой виде | Российская Федерация, Орловская область, Орловский р-н |
| 1.2. | Дополнительные сведения о местоположении земельного участка | — |
| 2. | Площадь земельного участка \pm величина погрешности определения (вычисления) площади ($P \pm \Delta P$), м ² | $507 \pm 16,00$ |
| 3. | Формула, примененная для вычисления предельной погрешности определения площади земельного участка, с подставленными значениями и итоговые (вычисленные) значения | $3,5*0,20*\sqrt{(507,00)} = 16$ |
| 4. | Площадь земельного участка согласно сведениям Единого государственного реестра недвижимости (Ркад), м ² | 500,00 |
| 5. | Оценка расхождения Р и Ркад ($P - P_{кад}$), м ² | 7 |
| 6. | Предельный минимальный и максимальный размеры земельного участка ($P_{мин}$ и $P_{макс}$), м ² | $P_{мин} = 400$ $P_{макс} = 2\ 500$ |
| 7. | Вид (виды) разрешенного использования | Для ведения садоводства |
| 7.1. | Дополнительные сведения об использовании земельного участка | — |
| 8. | Кадастровый или иной государственный учетный номер (инвентарный) здания, сооружения, объекта незавершенного строительства, расположенного на земельном участке | — |
| 9. | Сведения о земельных участках (землях общего пользования, территории общего пользования), посредством которых обеспечивается доступ | Земли (земельные участки) общего пользования |
| 10. | Иные сведения | — |
| 4. Пояснения к сведениям об уточняемом земельном участке с кадастровым номером <u>57:10:0050801:11</u> : | | |
| 1. | — | |

1. Сведения о характерных точках границ уточняемого земельного участка с кадастровым номером
57:10:0050801:247
:

Система координат
МСК-57
Зона №
1

| Обоз- начение харак- терных точек границ | Координаты, м | | | | Метод определения координат | Формулы, примененные для расчета средней квадратической погрешности определения координат характерных точек границ (Mt), с подставленными в такие формулы значениями и итоговые (вычисленные) значения Mt, м | Описание закрепления точки |
|---|--|---|--|--------------|--|--|--|
| | содержатся в Едином государственном реестре недвижимости | | определены в результате выполнения комплексных кадастровых работ | | | | |
| | X | Y | X | Y | | | |
| 1 | 2 | 3 | 4 | 5 | 6 | 7 | 8 |
| н1У | — | — | 352 262,15 | 1 283 989,08 | Метод спутниковых геодезических измерений (определений) | $\sqrt{(0,07^2 + 0,07^2)} = 0,10$ | Столб (деревянный, бетонный, кирпичный) |
| н2У | — | — | 352 267,44 | 1 284 008,82 | | | |
| н3У | — | — | 352 286,25 | 1 283 994,94 | | | |
| н4У | — | — | 352 281,64 | 1 283 974,56 | | | |
| н1У | — | — | 352 262,15 | 1 283 989,08 | | | |

2. Сведения о частях границ уточняемого земельного участка с кадастровым номером
57:10:0050801:247
:

| Обозначение части границ | | Горизонтальное проложение (S), м | Описание прохождения части границ | Сведения о согласовании местоположения границ (согласовано/спорное) |
|--------------------------|-------|----------------------------------|-----------------------------------|---|
| от т. | до т. | | | |
| 1 | 2 | 3 | 4 | 5 |
| н1У | н2У | 20,44 | Металлическая сетка | согласовано |
| н2У | н3У | 23,38 | | |
| н3У | н4У | 20,89 | | |
| н4У | н1У | 24,30 | | |

3. Сведения о характеристиках уточняемого земельного участка с кадастровым номером
57:10:0050801:247
:

| № п/п | Наименование характеристики земельного участка | Значение характеристики |
|-------|--|-------------------------|
| 1 | 2 | 3 |

| 1 | 2 | 3 |
|--|--|--|
| 1. | Адрес земельного участка | — |
| 1.1. | Сведения о местоположении земельного участка (при отсутствии адреса) в структурированном в соответствии с федеральной информационной адресной системой виде | Российская Федерация, Орловская область, Орловский р-н |
| 1.2. | Дополнительные сведения о местоположении земельного участка | — |
| 2. | Площадь земельного участка \pm величина погрешности определения (вычисления) площади ($P \pm \Delta P$), м ² | $454 \pm 15,00$ |
| 3. | Формула, примененная для вычисления предельной погрешности определения площади земельного участка, с подставленными значениями и итоговые (вычисленные) значения | $3,5*0,20*\sqrt{(454,00)} = 15$ |
| 4. | Площадь земельного участка согласно сведениям Единого государственного реестра недвижимости (Ркад), м ² | 500,00 |
| 5. | Оценка расхождения Р и Ркад ($P - P_{кад}$), м ² | 46 |
| 6. | Предельный минимальный и максимальный размеры земельного участка ($P_{мин}$ и $P_{макс}$), м ² | $P_{мин} = 400$ $P_{макс} = 2\ 500$ |
| 7. | Вид (виды) разрешенного использования | Для ведения садоводства |
| 7.1. | Дополнительные сведения об использовании земельного участка | — |
| 8. | Кадастровый или иной государственный учетный номер (инвентарный) здания, сооружения, объекта незавершенного строительства, расположенного на земельном участке | 57:10:0050801:344 |
| 9. | Сведения о земельных участках (землях общего пользования, территории общего пользования), посредством которых обеспечивается доступ | Земли (земельные участки) общего пользования |
| 10. | Иные сведения | — |
| 4. Пояснения к сведениям об уточняемом земельном участке с кадастровым номером <u>57:10:0050801:247</u> : | | |
| 1. | — | |

| | | | | | | | |
|--|--|-------------------------------------|--|--------------|--|--|--|
| 1. Сведения о характерных точках границ уточняемого земельного участка с кадастровым номером | | | | | 57:10:0050801:14 | | |
| Система координат | | МСК-57 | | | Зона № 1 | | |
| Обоз- начение харак- терных точек границ | Координаты, м | | | | Метод определения координат | Формулы, примененные для расчета средней квадратической погрешности определения координат характерных точек границ (Mt), с подставленными в такие формулы значениями и итоговые (вычисленные) значения Mt, м | Описание закрепления точки |
| | содержатся в Едином государственном реестре недвижимости | | определены в результате выполнения комплексных кадастровых работ | | | | |
| | X | Y | X | Y | | | |
| 1 | 2 | 3 | 4 | 5 | 6 | 7 | 8 |
| н1У | — | — | 352 267,44 | 1 284 008,82 | Метод спутниковых геодезических измерений (определений) | $\sqrt{(0,07^2 + 0,07^2)} = 0,10$ | Столб (деревянный, бетонный, кирпичный) |
| н2У | — | — | 352 270,66 | 1 284 020,63 | | | |
| н3У | — | — | 352 272,91 | 1 284 028,81 | | | |
| н4У | — | — | 352 279,82 | 1 284 023,39 | | | |
| н5У | — | — | 352 291,08 | 1 284 015,22 | | | |
| н6У | — | — | 352 286,25 | 1 283 994,94 | | | |
| н1У | — | — | 352 267,44 | 1 284 008,82 | | | |
| 2. Сведения о частях границ уточняемого земельного участка с кадастровым номером | | | | | 57:10:0050801:14 | | |
| Обозначение части границ | | Горизонтальное проложение (S), м | Описание прохождения части границ | | Сведения о согласовании местоположения границ (согласовано/спорное) | | |
| от т. | до т. | | | | | | |
| 1 | 2 | 3 | 4 | | 5 | | |
| н1У | н2У | 12,24 | Металлическая сетка | | согласовано | | |
| н2У | н3У | 8,48 | | | | | |
| н3У | н4У | 8,78 | | | | | |
| н4У | н5У | 13,91 | | | | | |
| н5У | н6У | 20,85 | | | | | |
| н6У | н1У | 23,38 | | | | | |

| 3. Сведения о характеристиках уточняемого земельного участка с кадастровым номером <u>57:10:0050801:14</u> : | | |
|--|--|--|
| № п/п | Наименование характеристики земельного участка | Значение характеристики |
| 1 | 2 | 3 |
| 1. | Адрес земельного участка | — |
| 1.1. | Сведения о местоположении земельного участка (при отсутствии адреса) в структурированном в соответствии с федеральной информационной адресной системой виде | Российская Федерация, Орловская область, Орловский р-н |
| 1.2. | Дополнительные сведения о местоположении земельного участка | — |
| 2. | Площадь земельного участка ± величина погрешности определения (вычисления) площади ($P \pm \Delta P$), м² | $441 \pm 15,00$ |
| 3. | Формула, примененная для вычисления предельной погрешности определения площади земельного участка, с подставленными значениями и итоговые (вычисленные) значения | $3,5 * 0,20 * \sqrt{(441,00)} = 15$ |
| 4. | Площадь земельного участка согласно сведениям Единого государственного реестра недвижимости (Ркад), м² | 423,00 |
| 5. | Оценка расхождения Р и Ркад ($P - P_{кад}$), м² | 18 |
| 6. | Предельный минимальный и максимальный размеры земельного участка (Рмин и Рмакс), м² | Рмин = 400 Рмакс = 2 500 |
| 7. | Вид (виды) разрешенного использования | Для садоводства и огородничества |
| 7.1. | Дополнительные сведения об использовании земельного участка | — |
| 8. | Кадастровый или иной государственный учетный номер (инвентарный) здания, сооружения, объекта незавершенного строительства, расположенного на земельном участке | 57:25:0021502:120 |
| 9. | Сведения о земельных участках (землях общего пользования, территории общего пользования), посредством которых обеспечивается доступ | Земли (земельные участки) общего пользования |
| 10. | Иные сведения | — |
| 4. Пояснения к сведениям об уточняемом земельном участке с кадастровым номером <u>57:10:0050801:14</u> : | | |
| 1. | — | |

1. Сведения о характерных точках границ уточняемого земельного участка с кадастровым номером
57:10:0050801:258
:

Система координат
МСК-57
Зона №
1

| Обоз- начение харак- терных точек границ | Координаты, м | | | | Метод определения координат | Формулы, примененные для расчета средней квадратической погрешности определения координат характерных точек границ (Mt), с подставленными в такие формулы значениями и итоговые (вычисленные) значения Mt, м | Описание закрепления точки |
|---|--|---|--|--------------|--|--|--|
| | содержатся в Едином государственном реестре недвижимости | | определены в результате выполнения комплексных кадастровых работ | | | | |
| | X | Y | X | Y | | | |
| 1 | 2 | 3 | 4 | 5 | 6 | 7 | 8 |
| н1У | — | — | 352 307,27 | 1 284 084,66 | Метод спутниковых геодезических измерений (определений) | $\sqrt{(0,07^2 + 0,07^2)} = 0,10$ | Столб (деревянный, бетонный, кирпичный) |
| н2У | — | — | 352 296,88 | 1 284 094,20 | | | |
| н3У | — | — | 352 295,68 | 1 284 090,97 | | | |
| н4У | — | — | 352 290,29 | 1 284 092,47 | | | |
| н5У | — | — | 352 289,23 | 1 284 090,53 | | | |
| н6У | — | — | 352 283,40 | 1 284 067,18 | | | |
| н7У | — | — | 352 299,78 | 1 284 054,45 | | | |
| н1У | — | — | 352 307,27 | 1 284 084,66 | | | |

2. Сведения о частях границ уточняемого земельного участка с кадастровым номером
57:10:0050801:258
:

| Обозначение части границ | | Горизонтальное проложение (S), м | Описание прохождения части границ | Сведения о согласовании местоположения границ (согласовано/спорное) |
|--------------------------|-------|-------------------------------------|-----------------------------------|--|
| от т. | до т. | | | |
| 1 | 2 | 3 | 4 | 5 |
| н1У | н2У | 14,11 | Металлическая сетка | согласовано |
| н2У | н3У | 3,45 | | |
| н3У | н4У | 5,59 | | |
| н4У | н5У | 2,21 | | |

| | | | | |
|--|--|-------|---|-------------|
| 1 | 2 | 3 | 4 | 5 |
| н5У | н6У | 24,07 | Металлическая сетка | согласовано |
| н6У | н7У | 20,75 | | |
| н7У | н1У | 31,12 | | |
| 3. Сведения о характеристиках уточняемого земельного участка с кадастровым номером 57:10:0050801:258 : | | | | |
| № п/п | Наименование характеристики земельного участка | | Значение характеристики | |
| 1 | 2 | | 3 | |
| 1. | Адрес земельного участка | | — | |
| 1.1. | Сведения о местоположении земельного участка (при отсутствии адреса) в структурированном в соответствии с федеральной информационной адресной системой виде | | Российская Федерация, Орловская область, Орловский р-н, Сабуровское с/с | |
| 1.2. | Дополнительные сведения о местоположении земельного участка | | — | |
| 2. | Площадь земельного участка ± величина погрешности определения (вычисления) площади ($P \pm \Delta P$), м² | | 574 ± 17,00 | |
| 3. | Формула, примененная для вычисления предельной погрешности определения площади земельного участка, с подставленными значениями и итоговые (вычисленные) значения | | 3,5*0,20*√(574,00) = 17 | |
| 4. | Площадь земельного участка согласно сведениям Единого государственного реестра недвижимости (Ркад), м² | | 500,00 | |
| 5. | Оценка расхождения Р и Ркад ($P - P_{кад}$), м² | | 74 | |
| 6. | Предельный минимальный и максимальный размеры земельного участка ($P_{мин}$ и $P_{макс}$), м² | | Рмин = 400 Рмакс = 2 500 | |
| 7. | Вид (виды) разрешенного использования | | Для садоводства и огородничества | |
| 7.1. | Дополнительные сведения об использовании земельного участка | | — | |
| 8. | Кадастровый или иной государственный учетный номер (инвентарный) здания, сооружения, объекта незавершенного строительства, расположенного на земельном участке | | — | |
| 9. | Сведения о земельных участках (землях общего пользования, территории общего пользования), посредством которых обеспечивается доступ | | Земли (земельные участки) общего пользования | |
| 10. | Иные сведения | | — | |
| 4. Пояснения к сведениям об уточняемом земельном участке с кадастровым номером 57:10:0050801:258 : | | | | |
| 1. | — | | | |

1. Сведения о характерных точках границ уточняемого земельного участка с кадастровым номером

57:10:0050801:620

:

Система координат

МСК-57

Зона №

1

| Обоз- начение харак- терных точек границ | Координаты, м | | | | Метод определения координат | Формулы, примененные для расчета средней квадратической погрешности определения координат характерных точек границ (Mt), с подставленными в такие формулы значениями и итоговые (вычисленные) значения Mt, м | Описание закрепления точки |
|---|--|---|--|--------------|--|--|--|
| | содержатся в Едином государственном реестре недвижимости | | определены в результате выполнения комплексных кадастровых работ | | | | |
| | X | Y | X | Y | | | |
| 1 | 2 | 3 | 4 | 5 | 6 | 7 | 8 |
| н1У | — | — | 352 280,35 | 1 284 070,64 | Метод спутниковых геодезических измерений (определений) | $\sqrt{(0,07^2 + 0,07^2)} = 0,08$ | Столб (деревянный, бетонный, кирпичный) |
| н2У | — | — | 352 275,10 | 1 284 050,85 | | $\sqrt{(0,07^2 + 0,07^2)} = 0,10$ | |
| н3У | — | — | 352 255,61 | 1 284 065,33 | | | |
| н4У | — | — | 352 260,64 | 1 284 085,75 | | | |
| н1У | — | — | 352 280,35 | 1 284 070,64 | | $\sqrt{(0,07^2 + 0,07^2)} = 0,08$ | |

2. Сведения о частях границ уточняемого земельного участка с кадастровым номером

57:10:0050801:620

:

| Обозначение части границ | | Горизонтальное проложение (S), м | Описание прохождения части границ | Сведения о согласовании местоположения границ (согласовано/спорное) |
|--------------------------|-------|-------------------------------------|-----------------------------------|--|
| от т. | до т. | | | |
| 1 | 2 | 3 | 4 | 5 |
| н1У | н2У | 20,47 | — | согласовано |
| н2У | н3У | 24,28 | | |
| н3У | н4У | 21,03 | | |
| н4У | н1У | 24,84 | | |

3. Сведения о характеристиках уточняемого земельного участка с кадастровым номером

57:10:0050801:620

:

| № п/п | Наименование характеристики земельного участка | Значение характеристики |
|-------|--|-------------------------|
| 1 | 2 | 3 |

| 1 | 2 | 3 |
|--|--|--|
| 1. | Адрес земельного участка | — |
| 1.1. | Сведения о местоположении земельного участка (при отсутствии адреса) в структурированном в соответствии с федеральной информационной адресной системой виде | Российская Федерация, Орловская область, Орловский р-н, Сабуровское с.п. |
| 1.2. | Дополнительные сведения о местоположении земельного участка | — |
| 2. | Площадь земельного участка \pm величина погрешности определения (вычисления) площади ($P \pm \Delta P$), м ² | $470 \pm 15,00$ |
| 3. | Формула, примененная для вычисления предельной погрешности определения площади земельного участка, с подставленными значениями и итоговые (вычисленные) значения | $3,5*0,20*\sqrt{(470,00)} = 15$ |
| 4. | Площадь земельного участка согласно сведениям Единого государственного реестра недвижимости (Ркад), м ² | 500,00 |
| 5. | Оценка расхождения Р и Ркад ($P - P_{кад}$), м ² | 30 |
| 6. | Предельный минимальный и максимальный размеры земельного участка ($P_{мин}$ и $P_{макс}$), м ² | $P_{мин} = 400$ $P_{макс} = 2\ 500$ |
| 7. | Вид (виды) разрешенного использования | Для садоводства и огородничества |
| 7.1. | Дополнительные сведения об использовании земельного участка | — |
| 8. | Кадастровый или иной государственный учетный номер (инвентарный) здания, сооружения, объекта незавершенного строительства, расположенного на земельном участке | — |
| 9. | Сведения о земельных участках (землях общего пользования, территории общего пользования), посредством которых обеспечивается доступ | Земли (земельные участки) общего пользования |
| 10. | Иные сведения | — |
| 4. Пояснения к сведениям об уточняемом земельном участке с кадастровым номером <u>57:10:0050801:620</u> : | | |
| 1. | — | |

| 1. Сведения о характерных точках границ уточняемого земельного участка с кадастровым номером | | | | | 57:10:0050801:17 | | | | |
|--|--|-------------------------------------|--|--------------|--|--|--|----------|--|
| Система координат | | | | МСК-57 | | | | Зона № 1 | |
| Обозначение характерных точек границ | Координаты, м | | | | Метод определения координат | Формулы, примененные для расчета средней квадратической погрешности определения координат характерных точек границ (Mt), с подставленными в такие формулы значениями и итоговые (вычисленные) значения Mt, м | Описание закрепления точки | | |
| | содержатся в Едином государственном реестре недвижимости | | определены в результате выполнения комплексных кадастровых работ | | | | | | |
| | X | Y | X | Y | | | | | |
| 1 | 2 | 3 | 4 | 5 | 6 | 7 | 8 | | |
| н1У | — | — | 352 264,51 | 1 284 010,84 | Метод спутниковых геодезических измерений (определений) | $\sqrt{(0,07^2 + 0,07^2)} = 0,10$ | Столб (деревянный, бетонный, кирпичный) | | |
| н2У | — | — | 352 259,24 | 1 283 991,49 | | | | | |
| 1 | — | — | 352 256,96 | 1 283 993,46 | — | — | 626002000000 | | |
| 2 | — | — | 352 239,83 | 1 284 006,23 | Метод спутниковых геодезических измерений (определений) | $\sqrt{(0,07^2 + 0,07^2)} = 0,10$ | | | |
| 3 | — | — | 352 242,67 | 1 284 018,40 | | | | | |
| н3У | — | — | 352 244,75 | 1 284 026,15 | | | | | |
| н4У | — | — | 352 246,56 | 1 284 024,54 | | | | | |
| н1У | — | — | 352 264,51 | 1 284 010,84 | | | Столб (деревянный, бетонный, кирпичный) | | |
| 2. Сведения о частях границ уточняемого земельного участка с кадастровым номером | | | | | 57:10:0050801:17 | | | | |
| Обозначение части границ | | Горизонтальное проложение (S), м | Описание прохождения части границ | | Сведения о согласовании местоположения границ (согласовано/спорное) | | | | |
| от т. | до т. | | | | | | | | |
| 1 | 2 | 3 | 4 | | 5 | | | | |
| н1У | н2У | 20,05 | Металлическая сетка | | согласовано | | | | |
| н2У | 1 | 3,01 | — | | | | | | |
| 1 | 2 | 21,37 | | | | | | | |
| 2 | 3 | 12,50 | | | | | | | |
| 3 | н3У | 8,02 | Металлическая сетка | | | | | | |

| | | | | |
|---|--|-------|---|-------------|
| 1 | 2 | 3 | 4 | 5 |
| н3У | н4У | 2,42 | Металлическая сетка | согласовано |
| н4У | н1У | 22,58 | | |
| 3. Сведения о характеристиках уточняемого земельного участка с кадастровым номером 57:10:0050801:17 : | | | | |
| № п/п | Наименование характеристики земельного участка | | Значение характеристики | |
| 1 | 2 | | 3 | |
| 1. | Адрес земельного участка | | — | |
| 1.1. | Сведения о местоположении земельного участка (при отсутствии адреса) в структурированном в соответствии с федеральной информационной адресной системой виде | | Российская Федерация, Орловская область, Орловский р-н, Сабуровское с/с | |
| 1.2. | Дополнительные сведения о местоположении земельного участка | | — | |
| 2. | Площадь земельного участка ± величина погрешности определения (вычисления) площади (Р ± ΔР), м² | | 458 ± 15,00 | |
| 3. | Формула, примененная для вычисления предельной погрешности определения площади земельного участка, с подставленными значениями и итоговые (вычисленные) значения | | 3,5*0,20*√(458,00) = 15 | |
| 4. | Площадь земельного участка согласно сведениям Единого государственного реестра недвижимости (Ркад), м² | | 459,00 | |
| 5. | Оценка расхождения Р и Ркад (Р - Ркад), м² | | 1 | |
| 6. | Предельный минимальный и максимальный размеры земельного участка (Рмин и Рмакс), м² | | Рмин = 400 Рмакс = 2 500 | |
| 7. | Вид (виды) разрешенного использования | | Для садоводства | |
| 7.1. | Дополнительные сведения об использовании земельного участка | | — | |
| 8. | Кадастровый или иной государственный учетный номер (инвентарный) здания, сооружения, объекта незавершенного строительства, расположенного на земельном участке | | — | |
| 9. | Сведения о земельных участках (землях общего пользования, территории общего пользования), посредством которых обеспечивается доступ | | Земли (земельные участки) общего пользования | |
| 10. | Иные сведения | | — | |
| 4. Пояснения к сведениям об уточняемом земельном участке с кадастровым номером 57:10:0050801:17 : | | | | |
| 1. | — | | | |

1. Сведения о характерных точках границ уточняемого земельного участка с кадастровым номером

57:10:0050801:232

:

Система координат

МСК-57

Зона №

1

| Обоз- начение харак- терных точек границ | Координаты, м | | | | Метод определения координат | Формулы, примененные для расчета средней квадратической погрешности определения координат характерных точек границ (Mt), с подставленными в такие формулы значениями и итоговые (вычисленные) значения Mt, м | Описание закрепления точки |
|---|--|---|--|--------------|--|--|--|
| | содержатся в Едином государственном реестре недвижимости | | определены в результате выполнения комплексных кадастровых работ | | | | |
| | X | Y | X | Y | | | |
| 1 | 2 | 3 | 4 | 5 | 6 | 7 | 8 |
| н1У | — | — | 352 229,32 | 1 284 060,34 | Метод спутниковых геодезических измерений (определений) | $\sqrt{(0,07^2 + 0,07^2)} = 0,10$ | Столб (деревянный, бетонный, кирпичный) |
| н2У | — | — | 352 249,64 | 1 284 044,82 | | | |
| н3У | — | — | 352 247,97 | 1 284 039,82 | | | |
| н4У | — | — | 352 244,75 | 1 284 026,15 | | | |
| н5У | — | — | 352 224,49 | 1 284 040,92 | | | |
| н1У | — | — | 352 229,32 | 1 284 060,34 | | | |

2. Сведения о частях границ уточняемого земельного участка с кадастровым номером

57:10:0050801:232

:

| Обозначение части границ | | Горизонтальное проложение (S), м | Описание прохождения части границ | Сведения о согласовании местоположения границ (согласовано/спорное) |
|--------------------------|-------|----------------------------------|-----------------------------------|---|
| от т. | до т. | | | |
| 1 | 2 | 3 | 4 | 5 |
| н1У | н2У | 25,57 | Металлическая сетка | согласовано |
| н2У | н3У | 5,27 | | |
| н3У | н4У | 14,04 | | |
| н4У | н5У | 25,07 | | |
| н5У | н1У | 20,01 | | |

3. Сведения о характеристиках уточняемого земельного участка с кадастровым номером

57:10:0050801:232

:

| № п/п | Наименование характеристики земельного участка | Значение характеристики |
|-------|--|-------------------------|
| 1 | 2 | 3 |

| 1 | 2 | 3 |
|--|--|--|
| 1. | Адрес земельного участка | — |
| 1.1. | Сведения о местоположении земельного участка (при отсутствии адреса) в структурированном в соответствии с федеральной информационной адресной системой виде | Российская Федерация, Орловская область, Орловский р-н |
| 1.2. | Дополнительные сведения о местоположении земельного участка | — |
| 2. | Площадь земельного участка \pm величина погрешности определения (вычисления) площади ($P \pm \Delta P$), м ² | $457 \pm 15,00$ |
| 3. | Формула, примененная для вычисления предельной погрешности определения площади земельного участка, с подставленными значениями и итоговые (вычисленные) значения | $3,5 \cdot 0,20 \cdot \sqrt{(457,00)} = 15$ |
| 4. | Площадь земельного участка согласно сведениям Единого государственного реестра недвижимости (Ркад), м ² | 500,00 |
| 5. | Оценка расхождения Р и Ркад ($P - P_{\text{кад}}$), м ² | 43 |
| 6. | Предельный минимальный и максимальный размеры земельного участка ($P_{\text{мин}}$ и $P_{\text{макс}}$), м ² | $P_{\text{мин}} = 400$ $P_{\text{макс}} = 2\ 500$ |
| 7. | Вид (виды) разрешенного использования | Для ведения садоводства и огородничества |
| 7.1. | Дополнительные сведения об использовании земельного участка | — |
| 8. | Кадастровый или иной государственный учетный номер (инвентарный) здания, сооружения, объекта незавершенного строительства, расположенного на земельном участке | — |
| 9. | Сведения о земельных участках (землях общего пользования, территории общего пользования), посредством которых обеспечивается доступ | Земли (земельные участки) общего пользования |
| 10. | Иные сведения | — |
| 4. Пояснения к сведениям об уточняемом земельном участке с кадастровым номером <u>57:10:0050801:232</u> : | | |
| 1. | — | |

1. Сведения о характерных точках границ уточняемого земельного участка с кадастровым номером
57:10:0050801:262
:

Система координат
МСК-57
Зона №
1

| Обоз- начение харак- терных точек границ | Координаты, м | | | | Метод определения координат | Формулы, примененные для расчета средней квадратической погрешности определения координат характерных точек границ (Mt), с подставленными в такие формулы значениями и итоговые (вычисленные) значения Mt, м | Описание закрепления точки |
|---|--|---|--|--------------|--|--|--|
| | содержатся в Едином государственном реестре недвижимости | | определены в результате выполнения комплексных кадастровых работ | | | | |
| | X | Y | X | Y | | | |
| 1 | 2 | 3 | 4 | 5 | 6 | 7 | 8 |
| н1У | — | — | 352 229,32 | 1 284 060,34 | Метод спутниковых геодезических измерений (определений) | $\sqrt{(0,07^2 + 0,07^2)} = 0,10$ | Столб (деревянный, бетонный, кирпичный) |
| н2У | — | — | 352 234,41 | 1 284 079,74 | | | |
| н3У | — | — | 352 255,61 | 1 284 065,33 | | | |
| н4У | — | — | 352 252,87 | 1 284 055,34 | | | |
| н5У | — | — | 352 249,64 | 1 284 044,82 | | | |
| н1У | — | — | 352 229,32 | 1 284 060,34 | | | |

2. Сведения о частях границ уточняемого земельного участка с кадастровым номером
57:10:0050801:262
:

| Обозначение части границ | | Горизонтальное проложение (S), м | Описание прохождения части границ | Сведения о согласовании местоположения границ (согласовано/спорное) |
|--------------------------|-------|----------------------------------|-----------------------------------|---|
| от т. | до т. | | | |
| 1 | 2 | 3 | 4 | 5 |
| н1У | н2У | 20,06 | Металлическая сетка | согласовано |
| н2У | н3У | 25,63 | | |
| н3У | н4У | 10,36 | | |
| н4У | н5У | 11,00 | | |
| н5У | н1У | 25,57 | | |

3. Сведения о характеристиках уточняемого земельного участка с кадастровым номером
57:10:0050801:262
:

| № п/п | Наименование характеристики земельного участка | Значение характеристики |
|-------|--|-------------------------|
| 1 | 2 | 3 |

| 1 | 2 | 3 |
|--|--|--|
| 1. | Адрес земельного участка | — |
| 1.1. | Сведения о местоположении земельного участка (при отсутствии адреса) в структурированном в соответствии с федеральной информационной адресной системой виде | Российская Федерация, Орловская область, Орловский р-н |
| 1.2. | Дополнительные сведения о местоположении земельного участка | — |
| 2. | Площадь земельного участка \pm величина погрешности определения (вычисления) площади ($P \pm \Delta P$), м ² | $499 \pm 16,00$ |
| 3. | Формула, примененная для вычисления предельной погрешности определения площади земельного участка, с подставленными значениями и итоговые (вычисленные) значения | $3,5*0,20*\sqrt{(499,00)} = 16$ |
| 4. | Площадь земельного участка согласно сведениям Единого государственного реестра недвижимости (Ркад), м ² | 500,00 |
| 5. | Оценка расхождения Р и Ркад ($P - P_{кад}$), м ² | 1 |
| 6. | Предельный минимальный и максимальный размеры земельного участка ($P_{мин}$ и $P_{макс}$), м ² | $P_{мин} = 400$ $P_{макс} = 2\ 500$ |
| 7. | Вид (виды) разрешенного использования | Для садоводства и огородничества |
| 7.1. | Дополнительные сведения об использовании земельного участка | — |
| 8. | Кадастровый или иной государственный учетный номер (инвентарный) здания, сооружения, объекта незавершенного строительства, расположенного на земельном участке | — |
| 9. | Сведения о земельных участках (землях общего пользования, территории общего пользования), посредством которых обеспечивается доступ | Земли (земельные участки) общего пользования |
| 10. | Иные сведения | — |
| 4. Пояснения к сведениям об уточняемом земельном участке с кадастровым номером <u>57:10:0050801:262</u> : | | |
| 1. | — | |

| | | | | | | | |
|--|--|-------------------------------------|--|--|--|--|--|
| 1. Сведения о характерных точках границ уточняемого земельного участка с кадастровым номером | | | | | 57:10:0050801:119 | | |
| Система координат | | | | | МСК-57 | | |
| | | | | | Зона № 1 | | |
| Обозначение характерных точек границ | Координаты, м | | | | Метод определения координат | Формулы, примененные для расчета средней квадратической погрешности определения координат характерных точек границ (Mt), с подставленными в такие формулы значениями и итоговые (вычисленные) значения Mt, м | Описание закрепления точки |
| | содержатся в Едином государственном реестре недвижимости | | определены в результате выполнения комплексных кадастровых работ | | | | |
| | X | Y | X | Y | | | |
| 1 | 2 | 3 | 4 | 5 | 6 | 7 | 8 |
| н1У | — | — | 352 167,60 | 1 283 987,85 | Метод спутниковых геодезических измерений (определений) | $\sqrt{(0,07^2 + 0,07^2)} = 0,10$ | Столб (деревянный, бетонный, кирпичный) |
| н2У | — | — | 352 187,22 | 1 283 972,07 | | | |
| н3У | — | — | 352 174,66 | 1 283 956,44 | | | |
| н4У | — | — | 352 155,18 | 1 283 971,83 | | | |
| н1У | — | — | 352 167,60 | 1 283 987,85 | | | |
| 2. Сведения о частях границ уточняемого земельного участка с кадастровым номером | | | | | 57:10:0050801:119 | | |
| Обозначение части границ | | Горизонтальное проложение (S), м | Описание прохождения части границ | Сведения о согласовании местоположения границ (согласовано/спорное) | | | |
| от т. | до т. | | | | | | |
| 1 | 2 | 3 | 4 | 5 | | | |
| н1У | н2У | 25,18 | Металлическая сетка | согласовано | | | |
| н2У | н3У | 20,05 | | | | | |
| н3У | н4У | 24,83 | | | | | |
| н4У | н1У | 20,27 | | | | | |
| 3. Сведения о характеристиках уточняемого земельного участка с кадастровым номером | | | | | 57:10:0050801:119 | | |
| № п/п | Наименование характеристики земельного участка | | | Значение характеристики | | | |
| 1 | 2 | | | 3 | | | |

| 1 | 2 | 3 |
|--|--|--|
| 1. | Адрес земельного участка | — |
| 1.1. | Сведения о местоположении земельного участка (при отсутствии адреса) в структурированном в соответствии с федеральной информационной адресной системой виде | Российская Федерация, Орловская область, Орловский р-н |
| 1.2. | Дополнительные сведения о местоположении земельного участка | — |
| 2. | Площадь земельного участка \pm величина погрешности определения (вычисления) площади ($P \pm \Delta P$), м ² | $504 \pm 16,00$ |
| 3. | Формула, примененная для вычисления предельной погрешности определения площади земельного участка, с подставленными значениями и итоговые (вычисленные) значения | $3,5 \cdot 0,20 \cdot \sqrt{(504,00)} = 16$ |
| 4. | Площадь земельного участка согласно сведениям Единого государственного реестра недвижимости (Ркад), м ² | 500,00 |
| 5. | Оценка расхождения Р и Ркад ($P - P_{\text{кад}}$), м ² | 4 |
| 6. | Предельный минимальный и максимальный размеры земельного участка ($P_{\text{мин}}$ и $P_{\text{макс}}$), м ² | $P_{\text{мин}} = 400$ $P_{\text{макс}} = 2\ 500$ |
| 7. | Вид (виды) разрешенного использования | Для ведения садоводства |
| 7.1. | Дополнительные сведения об использовании земельного участка | — |
| 8. | Кадастровый или иной государственный учетный номер (инвентарный) здания, сооружения, объекта незавершенного строительства, расположенного на земельном участке | — |
| 9. | Сведения о земельных участках (землях общего пользования, территории общего пользования), посредством которых обеспечивается доступ | Земли (земельные участки) общего пользования |
| 10. | Иные сведения | — |
| 4. Пояснения к сведениям об уточняемом земельном участке с кадастровым номером <u>57:10:0050801:119</u> : | | |
| 1. | — | |

1. Сведения о характерных точках границ уточняемого земельного участка с кадастровым номером
57:10:0050801:18
:

Система координат
МСК-57
Зона №
1

| Обоз- начение харак- терных точек границ | Координаты, м | | | | Метод определения координат | Формулы, примененные для расчета средней квадратической погрешности определения координат характерных точек границ (Mt), с подставленными в такие формулы значениями и итоговые (вычисленные) значения Mt, м | Описание закрепления точки |
|---|--|---|--|--------------|--|--|--|
| | содержатся в Едином государственном реестре недвижимости | | определены в результате выполнения комплексных кадастровых работ | | | | |
| | X | Y | X | Y | | | |
| 1 | 2 | 3 | 4 | 5 | 6 | 7 | 8 |
| н1У | — | — | 352 162,97 | 1 284 050,37 | Метод спутниковых геодезических измерений (определений) | $\sqrt{(0,07^2 + 0,07^2)} = 0,10$ | Столб (деревянный, бетонный, кирпичный) |
| н2У | — | — | 352 180,98 | 1 284 066,87 | | | |
| н3У | — | — | 352 166,20 | 1 284 085,01 | | | |
| н4У | — | — | 352 151,66 | 1 284 070,71 | | | |
| н5У | — | — | 352 151,94 | 1 284 066,04 | | | |
| н1У | — | — | 352 162,97 | 1 284 050,37 | | | |

2. Сведения о частях границ уточняемого земельного участка с кадастровым номером
57:10:0050801:18
:

| Обозначение части границ | | Горизонтальное проложение (S), м | Описание прохождения части границ | Сведения о согласовании местоположения границ (согласовано/спорное) |
|--------------------------|-------|-------------------------------------|-----------------------------------|--|
| от т. | до т. | | | |
| 1 | 2 | 3 | 4 | 5 |
| н1У | н2У | 24,43 | Металлическая сетка | согласовано |
| н2У | н3У | 23,40 | | |
| н3У | н4У | 20,39 | | |
| н4У | н5У | 4,68 | | |
| н5У | н1У | 19,16 | | |

3. Сведения о характеристиках уточняемого земельного участка с кадастровым номером
57:10:0050801:18
:

| № п/п | Наименование характеристики земельного участка | Значение характеристики |
|-------|--|-------------------------|
| 1 | 2 | 3 |

| 1 | 2 | 3 |
|---|--|--|
| 1. | Адрес земельного участка | — |
| 1.1. | Сведения о местоположении земельного участка (при отсутствии адреса) в структурированном в соответствии с федеральной информационной адресной системой виде | Российская Федерация, Орловская область, Орловский р-н |
| 1.2. | Дополнительные сведения о местоположении земельного участка | — |
| 2. | Площадь земельного участка \pm величина погрешности определения (вычисления) площади ($P \pm \Delta P$), м ² | $538 \pm 16,00$ |
| 3. | Формула, примененная для вычисления предельной погрешности определения площади земельного участка, с подставленными значениями и итоговые (вычисленные) значения | $3,5*0,20*\sqrt{(538,00)} = 16$ |
| 4. | Площадь земельного участка согласно сведениям Единого государственного реестра недвижимости (Ркад), м ² | 538,00 |
| 5. | Оценка расхождения Р и Ркад ($P - P_{кад}$), м ² | 0 |
| 6. | Предельный минимальный и максимальный размеры земельного участка ($P_{мин}$ и $P_{макс}$), м ² | $P_{мин} = 400$ $P_{макс} = 2\ 500$ |
| 7. | Вид (виды) разрешенного использования | Для садоводства и огородничества |
| 7.1. | Дополнительные сведения об использовании земельного участка | — |
| 8. | Кадастровый или иной государственный учетный номер (инвентарный) здания, сооружения, объекта незавершенного строительства, расположенного на земельном участке | 57:10:1910101:1498 |
| 9. | Сведения о земельных участках (землях общего пользования, территории общего пользования), посредством которых обеспечивается доступ | Земли (земельные участки) общего пользования |
| 10. | Иные сведения | — |
| 4. Пояснения к сведениям об уточняемом земельном участке с кадастровым номером <u>57:10:0050801:18</u> : | | |
| 1. | — | |

| | | | | | | | | |
|--|--|-------------------------------------|--|--|--|--|--|---|
| 1. Сведения о характерных точках границ уточняемого земельного участка с кадастровым номером | | | | | | 57:10:0050801:68 | | : |
| Система координат | | | | МСК-57 | | Зона № 1 | | |
| Обозначение характерных точек границ | Координаты, м | | | | Метод определения координат | Формулы, примененные для расчета средней квадратической погрешности определения координат характерных точек границ (Mt), с подставленными в такие формулы значениями и итоговые (вычисленные) значения Mt, м | Описание закрепления точки | |
| | содержатся в Едином государственном реестре недвижимости | | определены в результате выполнения комплексных кадастровых работ | | | | | |
| | X | Y | X | Y | | | | |
| 1 | 2 | 3 | 4 | 5 | 6 | 7 | 8 | |
| н1У | — | — | 352 072,38 | 1 283 939,60 | Метод спутниковых геодезических измерений (определений) | $\sqrt{(0,07^2 + 0,07^2)} = 0,10$ | Столб (деревянный, бетонный, кирпичный) | |
| н2У | — | — | 352 085,03 | 1 283 953,51 | | | | |
| н3У | — | — | 352 109,29 | 1 283 931,74 | | | | |
| н4У | — | — | 352 096,14 | 1 283 918,05 | | | | |
| н1У | — | — | 352 072,38 | 1 283 939,60 | | | | |
| 2. Сведения о частях границ уточняемого земельного участка с кадастровым номером | | | | | | 57:10:0050801:68 | | : |
| Обозначение части границ | | Горизонтальное проложение (S), м | Описание прохождения части границ | Сведения о согласовании местоположения границ (согласовано/спорное) | | | | |
| от т. | до т. | | | | | | | |
| 1 | 2 | 3 | 4 | 5 | | | | |
| н1У | н2У | 18,80 | Металлическая сетка | согласовано | | | | |
| н2У | н3У | 32,60 | | | | | | |
| н3У | н4У | 18,98 | | | | | | |
| н4У | н1У | 32,08 | | | | | | |
| 3. Сведения о характеристиках уточняемого земельного участка с кадастровым номером | | | | | | 57:10:0050801:68 | | : |
| № п/п | Наименование характеристики земельного участка | | | Значение характеристики | | | | |
| 1 | 2 | | | 3 | | | | |

| 1 | 2 | 3 |
|--|--|--|
| 1. | Адрес земельного участка | — |
| 1.1. | Сведения о местоположении земельного участка (при отсутствии адреса) в структурированном в соответствии с федеральной информационной адресной системой виде | Российская Федерация, Орловская область, Орловский р-н |
| 1.2. | Дополнительные сведения о местоположении земельного участка | — |
| 2. | Площадь земельного участка \pm величина погрешности определения (вычисления) площади ($P \pm \Delta P$), м ² | $611 \pm 17,00$ |
| 3. | Формула, примененная для вычисления предельной погрешности определения площади земельного участка, с подставленными значениями и итоговые (вычисленные) значения | $3,5 \cdot 0,20 \cdot \sqrt{(611,00)} = 17$ |
| 4. | Площадь земельного участка согласно сведениям Единого государственного реестра недвижимости (Ркад), м ² | 600,00 |
| 5. | Оценка расхождения Р и Ркад ($P - P_{\text{кад}}$), м ² | 11 |
| 6. | Предельный минимальный и максимальный размеры земельного участка ($P_{\text{мин}}$ и $P_{\text{макс}}$), м ² | $P_{\text{мин}} = 400$ $P_{\text{макс}} = 2\ 500$ |
| 7. | Вид (виды) разрешенного использования | Для ведения садоводства |
| 7.1. | Дополнительные сведения об использовании земельного участка | — |
| 8. | Кадастровый или иной государственный учетный номер (инвентарный) здания, сооружения, объекта незавершенного строительства, расположенного на земельном участке | — |
| 9. | Сведения о земельных участках (землях общего пользования, территории общего пользования), посредством которых обеспечивается доступ | Земли (земельные участки) общего пользования |
| 10. | Иные сведения | — |
| 4. Пояснения к сведениям об уточняемом земельном участке с кадастровым номером <u>57:10:0050801:68</u> : | | |
| 1. | — | |

| | | | | | | | | |
|--|--|-------------------------------------|--|--------------|--|--|--|---|
| 1. Сведения о характерных точках границ уточняемого земельного участка с кадастровым номером | | | | | 57:10:0050801:180 | | | : |
| Система координат | | | | МСК-57 | | Зона № 1 | | |
| Обоз- начение харак- терных точек границ | Координаты, м | | | | Метод определения координат | Формулы, примененные для расчета средней квадратической погрешности определения координат характерных точек границ (Mt), с подставленными в такие формулы значениями и итоговые (вычисленные) значения Mt, м | Описание закрепления точки | |
| | содержатся в Едином государственном реестре недвижимости | | определены в результате выполнения комплексных кадастровых работ | | | | | |
| | X | Y | X | Y | | | | |
| 1 | 2 | 3 | 4 | 5 | 6 | 7 | 8 | |
| н1У | — | — | 352 156,52 | 1 283 939,87 | Метод спутниковых геодезических измерений (определений) | $\sqrt{(0,07^2 + 0,07^2)} = 0,10$ | Столб (деревянный, бетонный, кирпичный) | |
| н2У | — | — | 352 168,29 | 1 283 951,93 | | | | |
| н3У | — | — | 352 169,18 | 1 283 953,70 | | | | |
| н4У | — | — | 352 168,96 | 1 283 955,10 | | | | |
| н5У | — | — | 352 164,70 | 1 283 958,80 | | | | |
| н6У | — | — | 352 150,00 | 1 283 971,31 | | | | |
| н7У | — | — | 352 149,84 | 1 283 971,27 | | | | |
| н8У | — | — | 352 136,84 | 1 283 958,36 | | | | |
| н1У | — | — | 352 156,52 | 1 283 939,87 | | | | |
| 2. Сведения о частях границ уточняемого земельного участка с кадастровым номером | | | | | 57:10:0050801:180 | | | : |
| Обозначение части границ | | Горизонтальное проложение (S), м | Описание прохождения части границ | | Сведения о согласовании местоположения границ (согласовано/спорное) | | | |
| от т. | до т. | | | | | | | |
| 1 | 2 | 3 | 4 | | 5 | | | |
| н1У | н2У | 16,85 | Металлическая сетка | | согласовано | | | |
| н2У | н3У | 1,98 | | | | | | |

| 1 | 2 | 3 | 4 | 5 |
|-----|-----|-------|---------------------|-------------|
| н3У | н4У | 1,42 | Металлическая сетка | согласовано |
| н4У | н5У | 5,64 | | |
| н5У | н6У | 19,30 | | |
| н6У | н7У | 0,16 | | |
| н7У | н8У | 18,32 | | |
| н8У | н1У | 27,00 | | |

3. Сведения о характеристиках уточняемого земельного участка с кадастровым номером 57:10:0050801:180 :

| № п/п | Наименование характеристики земельного участка | Значение характеристики |
|-------|--|---|
| 1 | 2 | 3 |
| 1. | Адрес земельного участка | — |
| 1.1. | Сведения о местоположении земельного участка (при отсутствии адреса) в структурированном в соответствии с федеральной информационной адресной системой виде | Российская Федерация, Орловская область, Орловский р-н, Сабуровское с/с |
| 1.2. | Дополнительные сведения о местоположении земельного участка | — |
| 2. | Площадь земельного участка \pm величина погрешности определения (вычисления) площади ($P \pm \Delta P$), м ² | $511 \pm 16,00$ |
| 3. | Формула, примененная для вычисления предельной погрешности определения площади земельного участка, с подставленными значениями и итоговые (вычисленные) значения | $3,5*0,20*\sqrt{(511,00)} = 16$ |
| 4. | Площадь земельного участка согласно сведениям Единого государственного реестра недвижимости (Ркад), м ² | 580,00 |
| 5. | Оценка расхождения Р и Ркад ($P - P_{кад}$), м ² | 69 |
| 6. | Предельный минимальный и максимальный размеры земельного участка ($P_{мин}$ и $P_{макс}$), м ² | $P_{мин} = 400$ $P_{макс} = 2\ 500$ |
| 7. | Вид (виды) разрешенного использования | Для ведения садоводства |
| 7.1. | Дополнительные сведения об использовании земельного участка | — |
| 8. | Кадастровый или иной государственный учетный номер (инвентарный) здания, сооружения, объекта незавершенного строительства, расположенного на земельном участке | — |
| 9. | Сведения о земельных участках (землях общего пользования, территории общего пользования), посредством которых обеспечивается доступ | Земли (земельные участки) общего пользования |
| 10. | Иные сведения | — |

4. Пояснения к сведениям об уточняемом земельном участке с кадастровым номером 57:10:0050801:180 :

| | |
|----|---|
| 1. | — |
|----|---|

1. Сведения о характерных точках границ уточняемого земельного участка с кадастровым номером 57:10:0050801:19 :
Система координат МСК-57 Зона № 1

| Обоз- начение харак- терных точек границ | Координаты, м | | | | Метод определения координат | Формулы, примененные для расчета средней квадратической погрешности определения координат характерных точек границ (Mt), с подставленными в такие формулы значениями и итоговые (вычисленные) значения Mt, м | Описание закрепления точки |
|---|--|---|--|--------------|--|--|--|
| | содержатся в Едином государственном реестре недвижимости | | определены в результате выполнения комплексных кадастровых работ | | | | |
| | X | Y | X | Y | | | |
| 1 | 2 | 3 | 4 | 5 | 6 | 7 | 8 |
| н1У | — | — | 352 140,32 | 1 283 830,51 | Метод спутниковых геодезических измерений (определений) | $\sqrt{(0,07^2 + 0,07^2)} = 0,10$ | Столб (деревянный, бетонный, кирпичный) |
| н2У | — | — | 352 140,70 | 1 283 830,12 | — | | |
| н3У | — | — | 352 147,81 | 1 283 835,96 | | | |
| н4У | — | — | 352 152,37 | 1 283 840,92 | | | |
| н5У | — | — | 352 154,30 | 1 283 843,14 | | | |
| н6У | — | — | 352 132,88 | 1 283 863,09 | | | |
| н7У | — | — | 352 119,67 | 1 283 850,00 | Метод спутниковых геодезических измерений (определений) | | |
| н1У | — | — | 352 140,32 | 1 283 830,51 | | | |

2. Сведения о частях границ уточняемого земельного участка с кадастровым номером 57:10:0050801:19 :

| Обозначение части границ | | Горизонтальное проложение (S), м | Описание прохождения части границ | Сведения о согласовании местоположения границ (согласовано/спорное) |
|--------------------------|-------|----------------------------------|-----------------------------------|---|
| от т. | до т. | | | |
| 1 | 2 | 3 | 4 | 5 |
| н1У | н2У | 0,54 | Металлическая сетка | согласовано |
| н2У | н3У | 9,20 | | |

| 1 | 2 | 3 | 4 | 5 |
|-----|-----|-------|---------------------|-------------|
| н3У | н4У | 6,74 | Металлическая сетка | согласовано |
| н4У | н5У | 2,94 | | |
| н5У | н6У | 29,27 | | |
| н6У | н7У | 18,60 | | |
| н7У | н1У | 28,40 | | |

3. Сведения о характеристиках уточняемого земельного участка с кадастровым номером 57:10:0050801:19 :

| № п/п | Наименование характеристики земельного участка | Значение характеристики |
|-------|--|---|
| 1 | 2 | 3 |
| 1. | Адрес земельного участка | — |
| 1.1. | Сведения о местоположении земельного участка (при отсутствии адреса) в структурированном в соответствии с федеральной информационной адресной системой виде | Российская Федерация, Орловская область, Орловский р-н, Сабуровское с/с |
| 1.2. | Дополнительные сведения о местоположении земельного участка | — |
| 2. | Площадь земельного участка ± величина погрешности определения (вычисления) площади ($P \pm \Delta P$), м² | 551 ± 16,00 |
| 3. | Формула, примененная для вычисления предельной погрешности определения площади земельного участка, с подставленными значениями и итоговые (вычисленные) значения | $3,5 * 0,20 * \sqrt{(551,00)} = 16$ |
| 4. | Площадь земельного участка согласно сведениям Единого государственного реестра недвижимости (Ркад), м² | 534,00 |
| 5. | Оценка расхождения Р и Ркад ($P - P_{кад}$), м² | 17 |
| 6. | Предельный минимальный и максимальный размеры земельного участка ($P_{мин}$ и $P_{макс}$), м² | — — |
| 7. | Вид (виды) разрешенного использования | Для ведения садоводства |
| 7.1. | Дополнительные сведения об использовании земельного участка | — |
| 8. | Кадастровый или иной государственный учетный номер (инвентарный) здания, сооружения, объекта незавершенного строительства, расположенного на земельном участке | 57:10:0050801:419 |
| 9. | Сведения о земельных участках (землях общего пользования, территории общего пользования), посредством которых обеспечивается доступ | — |
| 10. | Иные сведения | — |

4. Пояснения к сведениям об уточняемом земельном участке с кадастровым номером 57:10:0050801:19 :

| | |
|----|---|
| 1. | — |
|----|---|

Сведения об образуемых земельных участках

| | | | | | |
|---|---|-------------------------------------|-----------------------------------|--|----------------------------|
| 1. Сведения о характерных точках границ образуемого земельного участка _____ : <div style="text-align: right;">обозначение земельного участка</div> | | | | | |
| Система координат _____ | | | | Зона № _____ | |
| Обоз- начение харак- терных точек границ | Координаты, м | | Метод определения координат | Формулы, примененные для расчета средней квадратической погрешности определения координат характерных точек границ (Mt), с подставленными в такие формулы значениями и итоговые (вычисленные) значения Mt, м | Описание закрепления точки |
| | X | Y | | | |
| 1 | 2 | 3 | 4 | 5 | 6 |
| 2. Сведения о частях границ образуемого земельного участка _____ : <div style="text-align: right;">обозначение земельного участка</div> | | | | | |
| Обозначение части границ | | Горизонтальное проложение (S), м | Описание прохождения части границ | Сведения о согласовании местоположения границ (согласовано/спорное) | |
| от т. | до т. | | | | |
| 1 | 2 | 3 | 4 | 5 | |
| 3. Сведения о характеристиках образуемого земельного участка _____ : <div style="text-align: right;">обозначение земельного участка</div> | | | | | |
| № п/п | Наименование характеристики земельного участка | | Значение характеристики | | |
| 1 | 2 | | 3 | | |
| 1. | Адрес земельного участка | | | | |
| 1.1. | Сведения о местоположении земельного участка (при отсутствии адреса) в структурированном в соответствии с федеральной информационной адресной системой виде | | | | |
| 1.2. | Дополнительные сведения о местоположении земельного участка | | | | |
| 2. | Категория земель | | | | |
| 3. | Вид (виды) разрешенного использования | | | | |
| 3.1. | Дополнительные сведения об использовании земельного участка | | | | |
| 4. | Реестровый номер границ территориальной зоны или в случае отсутствия такого реестрового номера ее индивидуальное обозначение (вид, тип, номер, индекс) | | | | |
| 5. | Площадь земельного участка ± величина погрешности определения (вычисления) площади ($P \pm \Delta P$), м² | | | | |

| 1 | 2 | 3 |
|--|---|---|
| 6. | Формула, примененная для вычисления предельной погрешности определения площади земельного участка, с подставленными значениями и итоговые (вычисленные) значения | |
| 7. | Предельный минимальный и максимальный размеры земельного участка (Рмин) и (Рмакс), м² | |
| 8. | Кадастровый или иной государственный учетный номер (инвентарный) объекта недвижимости, расположенного на образуемом земельном участке | |
| 9. | Кадастровые номера исходных земельных участков | |
| 9.1. | Кадастровый номер входящего в состав земельного участка, представляющего собой единое землепользование (номер контура многоконтурного земельного участка), преобразование которого осуществляется | |
| 9.2. | Кадастровые номера земельных участков, исключаемых из состава измененного (исходного) земельного участка, представляющего собой единое землепользование | |
| 9.3. | Кадастровый или иной государственный учетный номер (инвентарный) объекта недвижимости, расположенного на измененном земельном участке | |
| 10. | Условный номер земельного участка | |
| 11. | Учетный номер проекта межевания территории | |
| 12. | Дополнительные сведения об образовании земельного участка | |
| 13. | Сведения о земельных участках (землях общего пользования, территории общего пользования), посредством которых обеспечивается доступ | |
| 14. | Иные сведения | |
| 4. Пояснения к сведениям об образуемом земельном участке _____ : <div style="text-align: center;">_____ обозначение земельного участка</div> | | |
| 1. | | |

| Сведения об уточняемых земельных участках, необходимые для исправления реестровых ошибок в сведениях о местоположении их границ | | | | | | | | |
|---|--|--------------|--|--------------|--|--|--|--|
| 1. Сведения о характерных точках границ уточняемого земельного участка с кадастровым номером | | | | | | 57:10:0050801:208 | | |
| Система координат | | | | МСК-57 | | | | |
| | | | | Зона № 1 | | | | |
| Обоз- начение харак- терных точек границ | Координаты, м | | | | Метод определения координат | Формулы, примененные для расчета средней квадратической погрешности определения координат характерных точек границ (Mt), с подставленными в такие формулы значениями и итоговые (вычисленные) значения Mt, м | Описание закрепления точки | |
| | содержатся в Едином государственном реестре недвижимости | | определены в результате выполнения комплексных кадастровых работ | | | | | |
| | X | Y | X | Y | | | | |
| 1 | 2 | 3 | 4 | 5 | 6 | 7 | 8 | |
| н1У | — | — | 352 046,38 | 1 283 910,54 | Метод спутниковых геодезических измерений (определений) | $\sqrt{(0,07^2 + 0,07^2)} = 0,10$ | — | |
| н2У | — | — | 352 041,00 | 1 283 904,69 | | | | |
| н3У | — | — | 352 038,64 | 1 283 902,33 | | | | |
| н4У | — | — | 352 037,22 | 1 283 899,88 | | | | |
| н5У | — | — | 352 036,73 | 1 283 897,74 | | | | |
| н6У | — | — | 352 037,38 | 1 283 895,62 | | | Столб (деревянный, бетонный, кирпичный) | |
| 1 | 352 039,47 | 1 283 894,52 | 352 039,47 | 1 283 894,52 | | | — | |
| 2 | 352 050,48 | 1 283 884,14 | 352 050,48 | 1 283 884,14 | | | | |
| н7У | — | — | 352 055,25 | 1 283 878,96 | | | | Столб (деревянный, бетонный, кирпичный) |
| н8У | — | — | 352 055,76 | 1 283 877,90 | | | | |
| 3 | 352 057,15 | 1 283 878,74 | 352 057,15 | 1 283 878,74 | | | | — |

| 1 | 2 | 3 | 4 | 5 | 6 | 7 | 8 |
|-----|------------|--------------|------------|--------------|---|-----------------------------------|--------------|
| н9У | — | — | 352 068,28 | 1 283 890,25 | Метод спутниковых геодезических измерений (определений) | $\sqrt{(0,07^2 + 0,07^2)} = 0,10$ | 626002000000 |
| 4 | 352 069,20 | 1 283 891,20 | 352 069,20 | 1 283 891,20 | | | — |
| 5 | 352 067,47 | 1 283 892,78 | 352 067,47 | 1 283 892,78 | | | |
| 6 | 352 047,33 | 1 283 911,28 | — | — | | 0,30 | |
| 7 | 352 038,42 | 1 283 901,55 | — | — | | 7,50 | |
| 8 | 352 037,52 | 1 283 899,89 | — | — | | | |
| 9 | 352 037,60 | 1 283 897,91 | — | — | | | |
| 10 | 352 038,27 | 1 283 896,00 | — | — | | | |
| н1У | — | — | 352 046,38 | 1 283 910,54 | | $\sqrt{(0,07^2 + 0,07^2)} = 0,10$ | |

2. Сведения о частях границ уточняемого земельного участка с кадастровым номером
57:10:0050801:208
:

| Обозначение части границ | | Горизонтальное проложение (S), м | Описание прохождения части границ | Сведения о согласовании местоположения границ (согласовано/спорное) |
|--------------------------|-------|-------------------------------------|-----------------------------------|--|
| от т. | до т. | | | |
| 1 | 2 | 3 | 4 | 5 |
| н1У | н2У | 7,95 | — | согласовано |
| н2У | н3У | 3,34 | Металлическая сетка | |
| н3У | н4У | 2,83 | | |
| н4У | н5У | 2,20 | | |
| н5У | н6У | 2,22 | | |
| н6У | 1 | 2,36 | | |
| 1 | 2 | 15,13 | — | |
| 2 | н7У | 7,04 | | |
| н7У | н8У | 1,18 | | |
| н8У | 3 | 1,62 | | |
| 3 | н9У | 16,01 | | |
| н9У | 4 | 1,32 | | |

| | | | | |
|---|-----|-------|---------------------|-------------|
| 1 | 2 | 3 | 4 | 5 |
| 4 | 5 | 2,34 | Металлическая сетка | согласовано |
| 5 | н1У | 27,57 | | |

3. Сведения о характеристиках уточняемого земельного участка с кадастровым номером 57:10:0050801:208 :

| № п/п | Наименование характеристики | Значение характеристики |
|-------|--|--|
| 1 | 2 | 3 |
| 1. | Адрес земельного участка | — |
| 1.1. | Сведения о местоположении земельного участка (при отсутствии адреса) в структурированном в соответствии с федеральной информационной адресной системой виде | Российская Федерация, Орловская область, Орловский р-н |
| 1.2. | Дополнительные сведения о местоположении земельного участка | — |
| 2. | Площадь земельного участка ± величина погрешности определения (вычисления) площади ($P \pm \Delta P$), м² | $512 \pm 16,00$ |
| 3. | Формула, примененная для вычисления предельной погрешности определения площади земельного участка, с подставленными значениями и итоговые (вычисленные) значения | $3,5 * 0,20 * \sqrt{(512,00)} = 16$ |
| 4. | Площадь земельного участка согласно сведениям Единого государственного реестра недвижимости (Ркад), м² | 515,00 |
| 5. | Оценка расхождения Р и Ркад ($P - P_{кад}$), м² | 3 |
| 6. | Предельный минимальный и максимальный размеры земельного участка (Рмин и Рмакс), м² | Рмин = Рмин = 400 Рмакс = Рмакс = 2 500 |
| 7. | Кадастровый или иной государственный учетный номер (инвентарный) здания, сооружения, объекта незавершенного строительства, расположенного на земельном участке | 57:10:0050801:342 |
| 8. | Вид (виды) разрешенного использования | Для ведения садоводства |
| 8.1. | Дополнительные сведения об использовании земельного участка | — |
| 9. | Сведения о земельных участках (землях общего пользования, территории общего пользования), посредством которых обеспечивается доступ | Земли (земельные участки) общего пользования |
| 10. | Иные сведения | — |

4. Пояснения к сведениям об уточняемом земельном участке с кадастровым номером 57:10:0050801:208 :

| | |
|----|---|
| 1. | — |
|----|---|

| 1. Сведения о характерных точках границ уточняемого земельного участка с кадастровым номером | | | | | | 57:10:0050801:166 | | : |
|--|--|-------------------------------------|--|--|--|--|--|---|
| Система координат | | | | | МСК-57 | Зона № 1 | | |
| Обоз- начение харак- терных точек границ | Координаты, м | | | | Метод определения координат | Формулы, примененные для расчета средней квадратической погрешности определения координат характерных точек границ (Mt), с подставленными в такие формулы значениями и итоговые (вычисленные) значения Mt, м | Описание закрепления точки | |
| | содержатся в Едином государственном реестре недвижимости | | определены в результате выполнения комплексных кадастровых работ | | | | | |
| | X | Y | X | Y | | | | |
| 1 | 2 | 3 | 4 | 5 | 6 | 7 | 8 | |
| н1У | — | — | 352 046,38 | 1 283 910,54 | Метод спутниковых геодезических измерений (определений) | $\sqrt{(0,07^2 + 0,07^2)} = 0,10$ | Столб (деревянный, бетонный, кирпичный) | |
| 1 | 352 067,47 | 1 283 892,78 | 352 067,47 | 1 283 892,78 | | | | |
| 2 | 352 069,20 | 1 283 891,20 | 352 069,20 | 1 283 891,20 | | | | |
| 3 | 352 071,33 | 1 283 893,40 | 352 071,33 | 1 283 893,40 | | | | |
| 4 | 352 082,61 | 1 283 904,93 | 352 082,61 | 1 283 904,93 | | 0,30 | — | |
| 5 | 352 060,72 | 1 283 926,47 | — | — | | | | |
| 6 | 352 047,33 | 1 283 911,28 | — | — | | | | |
| н2У | — | — | 352 059,89 | 1 283 925,62 | | $\sqrt{(0,07^2 + 0,07^2)} = 0,10$ | Столб (деревянный, бетонный, кирпичный) | |
| н1У | — | — | 352 046,38 | 1 283 910,54 | | | | |
| 2. Сведения о частях границ уточняемого земельного участка с кадастровым номером | | | | | | 57:10:0050801:166 | | : |
| Обозначение части границ | | Горизонтальное проложение (S), м | Описание прохождения части границ | Сведения о согласовании местоположения границ (согласовано/спорное) | | | | |
| от т. | до т. | | | | | | | |
| 1 | 2 | 3 | 4 | 5 | | | | |
| н1У | 1 | 27,57 | Металлическая сетка | согласовано | | | | |
| 1 | 2 | 2,34 | | | | | | |

| | | | | |
|-----|-----|-------|---------------------|-------------|
| 1 | 2 | 3 | 4 | 5 |
| 2 | 3 | 3,06 | Металлическая сетка | согласовано |
| 3 | 4 | 16,13 | | |
| 4 | н2У | 30,73 | | |
| н2У | н1У | 20,25 | | |

3. Сведения о характеристиках уточняемого земельного участка с кадастровым номером 57:10:0050801:166 :

| № п/п | Наименование характеристики | Значение характеристики |
|-------|--|--|
| 1 | 2 | 3 |
| 1. | Адрес земельного участка | — |
| 1.1. | Сведения о местоположении земельного участка (при отсутствии адреса) в структурированном в соответствии с федеральной информационной адресной системой виде | Российская Федерация, Орловская область, Орловский р-н |
| 1.2. | Дополнительные сведения о местоположении земельного участка | — |
| 2. | Площадь земельного участка ± величина погрешности определения (вычисления) площади ($P \pm \Delta P$), м² | $596 \pm 17,00$ |
| 3. | Формула, примененная для вычисления предельной погрешности определения площади земельного участка, с подставленными значениями и итоговые (вычисленные) значения | $3,5 * 0,20 * \sqrt{(596,00)} = 17$ |
| 4. | Площадь земельного участка согласно сведениям Единого государственного реестра недвижимости (Ркад), м² | 595,00 |
| 5. | Оценка расхождения Р и Ркад ($P - P_{кад}$), м² | 1 |
| 6. | Предельный минимальный и максимальный размеры земельного участка (Рмин и Рмакс), м² | Рмин = Рмин = 400 Рмакс = Рмакс = 2 500 |
| 7. | Кадастровый или иной государственный учетный номер (инвентарный) здания, сооружения, объекта незавершенного строительства, расположенного на земельном участке | 57:10:0050801:383 |
| 8. | Вид (виды) разрешенного использования | Для ведения садоводства |
| 8.1. | Дополнительные сведения об использовании земельного участка | — |
| 9. | Сведения о земельных участках (землях общего пользования, территории общего пользования), посредством которых обеспечивается доступ | Земли (земельные участки) общего пользования |
| 10. | Иные сведения | — |

4. Пояснения к сведениям об уточняемом земельном участке с кадастровым номером 57:10:0050801:166 :

| | |
|----|---|
| 1. | — |
|----|---|

1. Сведения о характерных точках границ уточняемого земельного участка с кадастровым номером

57:10:0050801:227

Система координат

МСК-57

Зона №

1

| Обоз- начение харак- терных точек границ | Координаты, м | | | | Метод определения координат | Формулы, примененные для расчета средней квадратической погрешности определения координат характерных точек границ (Mt), с подставленными в такие формулы значениями и итоговые (вычисленные) значения Mt, м | Описание закрепления точки |
|---|--|--------------|--|--------------|--|--|--|
| | содержатся в Едином государственном реестре недвижимости | | определены в результате выполнения комплексных кадастровых работ | | | | |
| | X | Y | X | Y | | | |
| 1 | 2 | 3 | 4 | 5 | 6 | 7 | 8 |
| н1У | — | — | 352 099,08 | 1 283 969,02 | Метод спутниковых геодезических измерений (определений) | $\sqrt{(0,07^2 + 0,07^2)} = 0,10$ | Столб (деревянный, бетонный, кирпичный) |
| н2У | — | — | 352 085,03 | 1 283 953,51 | | | 626002000000 |
| 1 | — | — | 352 109,29 | 1 283 931,74 | | | |
| н3У | — | — | 352 121,75 | 1 283 944,46 | | | — |
| 2 | 352 122,78 | 1 283 945,50 | 352 122,78 | 1 283 945,50 | | Столб (деревянный, бетонный, кирпичный) | |
| 3 | 352 118,49 | 1 283 950,11 | — | — | | 7,50 | — |
| 4 | 352 100,18 | 1 283 969,76 | — | — | | 0,20 | |
| 5 | 352 085,99 | 1 283 953,98 | — | — | | 7,50 | |
| 6 | 352 110,14 | 1 283 932,71 | — | — | | | |
| н1У | — | — | 352 099,08 | 1 283 969,02 | | $\sqrt{(0,07^2 + 0,07^2)} = 0,10$ | Столб (деревянный, бетонный, кирпичный) |

2. Сведения о частях границ уточняемого земельного участка с кадастровым номером

57:10:0050801:227

| Обозначение части границ | | Горизонтальное проложение (S), м | Описание прохождения части границ | Сведения о согласовании местоположения границ (согласовано/спорное) |
|--------------------------|-------|-------------------------------------|-----------------------------------|--|
| от т. | до т. | | | |
| 1 | 2 | 3 | 4 | 5 |

| 1 | 2 | 3 | 4 | 5 |
|-----|-----|-------|---------------------|-------------|
| н1У | н2У | 20,93 | Металлическая сетка | согласовано |
| н2У | 1 | 32,60 | | |
| 1 | н3У | 17,81 | — | |
| н3У | 2 | 1,46 | | |
| 2 | н1У | 33,39 | | |

3. Сведения о характеристиках уточняемого земельного участка с кадастровым номером 57:10:0050801:227 :

| № п/п | Наименование характеристики | Значение характеристики |
|-------|--|---|
| 1 | 2 | 3 |
| 1. | Адрес земельного участка | — |
| 1.1. | Сведения о местоположении земельного участка (при отсутствии адреса) в структурированном в соответствии с федеральной информационной адресной системой виде | Российская Федерация, Орловская область, Орловский р-н |
| 1.2. | Дополнительные сведения о местоположении земельного участка | — |
| 2. | Площадь земельного участка ± величина погрешности определения (вычисления) площади ($P \pm \Delta P$), м² | $663 \pm 18,00$ |
| 3. | Формула, примененная для вычисления предельной погрешности определения площади земельного участка, с подставленными значениями и итоговые (вычисленные) значения | $3,5*0,20*\sqrt{(663,00)} = 18$ |
| 4. | Площадь земельного участка согласно сведениям Единого государственного реестра недвижимости (Ркад), м² | 640,00 |
| 5. | Оценка расхождения Р и Ркад ($P - P_{кад}$), м² | 23 |
| 6. | Предельный минимальный и максимальный размеры земельного участка ($P_{мин}$ и $P_{макс}$), м² | $P_{мин} = P_{мин} = 400$ $P_{макс} = P_{макс} = 2\ 500$ |
| 7. | Кадастровый или иной государственный учетный номер (инвентарный) здания, сооружения, объекта незавершенного строительства, расположенного на земельном участке | 57:10:0050801:409 |
| 8. | Вид (виды) разрешенного использования | Для ведения садоводства |
| 8.1. | Дополнительные сведения об использовании земельного участка | — |
| 9. | Сведения о земельных участках (землях общего пользования, территории общего пользования), посредством которых обеспечивается доступ | Земли (земельные участки) общего пользования |
| 10. | Иные сведения | — |

4. Пояснения к сведениям об уточняемом земельном участке с кадастровым номером 57:10:0050801:227 :

| | | | | | | | | |
|--|--|-------------------------------------|--|--------------|--|--|--|---|
| 1. | — | | | | | | | |
| 1. Сведения о характерных точках границ уточняемого земельного участка с кадастровым номером | | | | | | 57:10:0050801:167 | | : |
| Система координат МСК-57 | | | | | Зона № 1 | | | |
| Обоз- начение харак- терных точек границ | Координаты, м | | | | Метод определения координат | Формулы, примененные для расчета средней квадратической погрешности определения координат характерных точек границ (Mt), с подставленными в такие формулы значениями и итоговые (вычисленные) значения Mt, м | Описание закрепления точки | |
| | содержатся в Едином государственном реестре недвижимости | | определены в результате выполнения комплексных кадастровых работ | | | | | |
| | X | Y | X | Y | | | | |
| 1 | 2 | 3 | 4 | 5 | 6 | 7 | 8 | |
| 1 | 352 122,78 | 1 283 945,50 | 352 122,78 | 1 283 945,50 | Метод спутниковых геодезических измерений (определений) | $\sqrt{(0,07^2 + 0,07^2)} = 0,10$ | Столб (деревянный, бетонный, кирпичный) | |
| 2 | 352 136,84 | 1 283 958,36 | 352 136,84 | 1 283 958,36 | | 0,20 | — | |
| 3 | 352 111,86 | 1 283 982,50 | — | — | | | | |
| 4 | 352 100,18 | 1 283 969,76 | — | — | | $\sqrt{(0,07^2 + 0,07^2)} = 0,10$ | Столб (деревянный, бетонный, кирпичный) | |
| н1У | — | — | 352 111,05 | 1 283 981,95 | | | | |
| н2У | — | — | 352 099,08 | 1 283 969,02 | | | | |
| 1 | 352 122,78 | 1 283 945,50 | 352 122,78 | 1 283 945,50 | | | | |
| 2. Сведения о частях границ уточняемого земельного участка с кадастровым номером | | | | | | 57:10:0050801:167 | | : |
| Обозначение части границ | | Горизонтальное проложение (S), м | Описание прохождения части границ | | Сведения о согласовании местоположения границ (согласовано/спорное) | | | |
| от т. | до т. | | | | | | | |
| 1 | 2 | 3 | 4 | | 5 | | | |
| 1 | 2 | 19,05 | Металлическая сетка | | согласовано | | | |
| 2 | н1У | 34,95 | | | | | | |
| н1У | н2У | 17,62 | | | | | | |
| н2У | 1 | 33,39 | | | | | | |

| 3. Сведения о характеристиках уточняемого земельного участка с кадастровым номером 57:10:0050801:167 : | | |
|--|--|---|
| № п/п | Наименование характеристики | Значение характеристики |
| 1 | 2 | 3 |
| 1. | Адрес земельного участка | — |
| 1.1. | Сведения о местоположении земельного участка (при отсутствии адреса) в структурированном в соответствии с федеральной информационной адресной системой виде | Российская Федерация, Орловская область, Орловский р-н, Сабуровское с/с |
| 1.2. | Дополнительные сведения о местоположении земельного участка | — |
| 2. | Площадь земельного участка ± величина погрешности определения (вычисления) площади ($P \pm \Delta P$), м² | $626 \pm 18,00$ |
| 3. | Формула, примененная для вычисления предельной погрешности определения площади земельного участка, с подставленными значениями и итоговые (вычисленные) значения | $3,5 * 0,20 * \sqrt{(626,00)} = 18$ |
| 4. | Площадь земельного участка согласно сведениям Единого государственного реестра недвижимости (Ркад), м² | 617,00 |
| 5. | Оценка расхождения Р и Ркад ($P - P_{кад}$), м² | 9 |
| 6. | Предельный минимальный и максимальный размеры земельного участка (Рмин и Рмакс), м² | Рмин = Рмин = 400 Рмакс = Рмакс = 2 500 |
| 7. | Кадастровый или иной государственный учетный номер (инвентарный) здания, сооружения, объекта незавершенного строительства, расположенного на земельном участке | — |
| 8. | Вид (виды) разрешенного использования | Для ведения садоводства |
| 8.1. | Дополнительные сведения об использовании земельного участка | — |
| 9. | Сведения о земельных участках (землях общего пользования, территории общего пользования), посредством которых обеспечивается доступ | Земли (земельные участки) общего пользования |
| 10. | Иные сведения | — |
| 4. Пояснения к сведениям об уточняемом земельном участке с кадастровым номером 57:10:0050801:167 : | | |
| 1. | — | |

| 1. Сведения о характерных точках границ уточняемого земельного участка с кадастровым номером | | | | | | 57:10:0050801:186 | |
|--|--|--------------|--|--------------|--|--|--|
| Система координат | | | | МСК-57 | | Зона № 1 | |
| Обоз- начение харак- терных точек границ | Координаты, м | | | | Метод определения координат | Формулы, примененные для расчета средней квадратической погрешности определения координат характерных точек границ (Mt), с подставленными в такие формулы значениями и итоговые (вычисленные) значения Mt, м | Описание закрепления точки |
| | содержатся в Едином государственном реестре недвижимости | | определены в результате выполнения комплексных кадастровых работ | | | | |
| | X | Y | X | Y | | | |
| 1 | 2 | 3 | 4 | 5 | 6 | 7 | 8 |
| н1У | — | — | 352 150,00 | 1 283 971,31 | Метод спутниковых геодезических измерений (определений) | $\sqrt{(0,07^2 + 0,07^2)} = 0,10$ | 626001000000 |
| 1 | 352 124,36 | 1 283 991,96 | — | — | | 0,10 | |
| 2 | 352 122,19 | 1 283 992,59 | — | — | | | |
| 3 | 352 119,39 | 1 283 991,84 | — | — | | | |
| н2У | — | — | 352 125,07 | 1 283 991,78 | | $\sqrt{(0,07^2 + 0,07^2)} = 0,10$ | |
| н3У | — | — | 352 121,61 | 1 283 992,24 | | | |
| н4У | — | — | 352 119,70 | 1 283 991,94 | | | |
| 4 | 352 111,86 | 1 283 982,50 | 352 111,86 | 1 283 982,50 | | 0,10 | Столб (деревянный, бетонный, кирпичный) |
| 5 | 352 136,84 | 1 283 958,36 | 352 136,84 | 1 283 958,36 | | | |
| 6 | 352 149,84 | 1 283 971,27 | — | — | | | |
| н1У | — | — | 352 150,00 | 1 283 971,31 | | | $\sqrt{(0,07^2 + 0,07^2)} = 0,10$ |

| 2. Сведения о частях границ уточняемого земельного участка с кадастровым номером | | | | 57:10:0050801:186 | | : |
|--|--|----------------------------------|---|---|--|---|
| Обозначение части границ | | Горизонтальное проложение (S), м | Описание прохождения части границ | Сведения о согласовании местоположения границ (согласовано/спорное) | | |
| от т. | до т. | | | | | |
| 1 | 2 | 3 | 4 | 5 | | |
| н1У | н2У | 32,26 | Металлическая сетка | согласовано | | |
| н2У | н3У | 3,49 | | | | |
| н3У | н4У | 1,93 | | | | |
| н4У | 4 | 12,27 | | | | |
| 4 | 5 | 34,74 | — | | | |
| 5 | н1У | 18,46 | | | | |
| 3. Сведения о характеристиках уточняемого земельного участка с кадастровым номером | | | | | | |
| № п/п | Наименование характеристики | | Значение характеристики | | | |
| 1 | 2 | | 3 | | | |
| 1. | Адрес земельного участка | | — | | | |
| 1.1. | Сведения о местоположении земельного участка (при отсутствии адреса) в структурированном в соответствии с федеральной информационной адресной системой виде | | Российская Федерация, Орловская область, Орловский р-н, Сабуровское с/с | | | |
| 1.2. | Дополнительные сведения о местоположении земельного участка | | — | | | |
| 2. | Площадь земельного участка ± величина погрешности определения (вычисления) площади (Р ± ΔР), м² | | 598 ± 9,00 | | | |
| 3. | Формула, примененная для вычисления предельной погрешности определения площади земельного участка, с подставленными значениями и итоговые (вычисленные) значения | | 3,5*0,10*√(598,00) = 9 | | | |
| 4. | Площадь земельного участка согласно сведениям Единого государственного реестра недвижимости (Ркад), м² | | 592,00 | | | |
| 5. | Оценка расхождения Р и Ркад (Р - Ркад), м² | | 6 | | | |
| 6. | Предельный минимальный и максимальный размеры земельного участка (Рмин и Рмакс), м² | | Рмин = Рмин = 400 Рмакс = Рмакс = 2 500 | | | |
| 7. | Кадастровый или иной государственный учетный номер (инвентарный) здания, сооружения, объекта незавершенного строительства, расположенного на земельном участке | | 57:10:0050801:616 | | | |
| 8. | Вид (виды) разрешенного использования | | Для ведения садоводства | | | |
| 8.1. | Дополнительные сведения об использовании земельного участка | | — | | | |

| | | | | | | | |
|--|---|--------------|--|--------------|--|--|--|
| 1 | 2 | | | | 3 | | |
| 9. | Сведения о земельных участках (землях общего пользования, территории общего пользования), посредством которых обеспечивается доступ | | | | Земли (земельные участки) общего пользования | | |
| 10. | Иные сведения | | | | — | | |
| 4. Пояснения к сведениям об уточняемом земельном участке с кадастровым номером | | | | | 57:10:0050801:186 | | |
| 1. | — | | | | | | |
| 1. Сведения о характерных точках границ уточняемого земельного участка с кадастровым номером | | | | | 57:10:0050801:228 | | |
| Система координат МСК-57 | | | | | Зона № 1 | | |
| Обоз- начение харак- терных точек границ | Координаты, м | | | | Метод определения координат | Формулы, примененные для расчета средней квадратической погрешности определения координат характерных точек границ (Mt), с подставленными в такие формулы значениями и итоговые (вычисленные) значения Mt, м | Описание закрепления точки |
| | содержатся в Едином государственном реестре недвижимости | | определены в результате выполнения комплексных кадастровых работ | | | | |
| | X | Y | X | Y | | | |
| 1 | 2 | 3 | 4 | 5 | 6 | 7 | 8 |
| н1У | — | — | 352 031,52 | 1 283 900,16 | Метод спутниковых геодезических измерений (определений) | $\sqrt{(0,07^2 + 0,07^2)} = 0,10$ | Столб (деревянный, бетонный, кирпичный) |
| 1 | 352 044,88 | 1 283 914,58 | 352 044,88 | 1 283 914,58 | | | |
| 2 | 352 017,61 | 1 283 941,73 | — | — | | | |
| 3 | 352 005,72 | 1 283 929,64 | — | — | | | |
| 4 | 352 010,93 | 1 283 921,21 | — | — | | | |
| 5 | 352 032,06 | 1 283 900,93 | — | — | | | |
| 6 | — | — | 352 015,23 | 1 283 944,85 | | | |
| н2У | — | — | 352 009,50 | 1 283 939,24 | | $\sqrt{(0,07^2 + 0,07^2)} = 0,10$ | |

| 1 | 2 | 3 | 4 | 5 | 6 | 7 | 8 |
|-----|---|---|------------|--------------|---|-----------------------------------|---|
| н3У | — | — | 352 006,37 | 1 283 933,24 | Метод спутниковых геодезических измерений (определений) | $\sqrt{(0,07^2 + 0,07^2)} = 0,10$ | Столб (деревянный, бетонный, кирпичный) |
| н4У | — | — | 352 006,00 | 1 283 929,73 | | | |
| н5У | — | — | 352 006,86 | 1 283 926,43 | | | |
| н6У | — | — | 352 010,21 | 1 283 920,75 | | | |
| н1У | — | — | 352 031,52 | 1 283 900,16 | | | |

2. Сведения о частях границ уточняемого земельного участка с кадастровым номером
57:10:0050801:228
:

| Обозначение части границ | | Горизонтальное проложение (S), м | Описание прохождения части границ | Сведения о согласовании местоположения границ (согласовано/спорное) |
|--------------------------|-------|----------------------------------|-----------------------------------|---|
| от т. | до т. | | | |
| 1 | 2 | 3 | 4 | 5 |
| н1У | 1 | 19,66 | Металлическая сетка | согласовано |
| 1 | 6 | 42,37 | | |
| 6 | н2У | 8,02 | | |
| н2У | н3У | 6,77 | | |
| н3У | н4У | 3,53 | | |
| н4У | н5У | 3,41 | | |
| н5У | н6У | 6,59 | | |
| н6У | н1У | 29,63 | | |

3. Сведения о характеристиках уточняемого земельного участка с кадастровым номером
57:10:0050801:228
:

| № п/п | Наименование характеристики | Значение характеристики |
|-------|---|---|
| 1 | 2 | 3 |
| 1. | Адрес земельного участка | Российская Федерация, Орловская область, Орловский муниципальный район, с/п Сабуrowsкое, территория СНТ Союз, линия 16-я, участок 175 |
| 1.1. | Сведения о местоположении земельного участка (при отсутствии адреса) в структурированном в соответствии с федеральной информационной адресной системой виде | — |
| 1.2. | Дополнительные сведения о местоположении земельного участка | — |
| 2. | Площадь земельного участка ± величина погрешности определения (вычисления) площади (Р ± ΔР), м² | 823 ± 20,00 |

| | | | | | | | |
|--|--|---|--|--------------|---|--|----------------------------|
| 1 | 2 | | | | 3 | | |
| 3. | Формула, примененная для вычисления предельной погрешности определения площади земельного участка, с подставленными значениями и итоговые (вычисленные) значения | | | | 3,5*0,20*√(823,00) = 20 | | |
| 4. | Площадь земельного участка согласно сведениям Единого государственного реестра недвижимости (Ркад), м² | | | | 726,00 | | |
| 5. | Оценка расхождения Р и Ркад (Р - Ркад), м² | | | | 97 | | |
| 6. | Предельный минимальный и максимальный размеры земельного участка (Рмин и Рмакс), м² | | | | Рмин = Рмин = 400 Рмакс = Рмакс = 2 500 | | |
| 7. | Кадастровый или иной государственный учетный номер (инвентарный) здания, сооружения, объекта незавершенного строительства, расположенного на земельном участке | | | | 57:10:0050801:583 | | |
| 8. | Вид (виды) разрешенного использования | | | | Для ведения садоводства | | |
| 8.1. | Дополнительные сведения об использовании земельного участка | | | | — | | |
| 9. | Сведения о земельных участках (землях общего пользования, территории общего пользования), посредством которых обеспечивается доступ | | | | Земли (земельные участки) общего пользования | | |
| 10. | Иные сведения | | | | — | | |
| 4. Пояснения к сведениям об уточняемом земельном участке с кадастровым номером | | | | | 57:10:0050801:228 : | | |
| 1. | — | | | | | | |
| 1. Сведения о характерных точках границ уточняемого земельного участка с кадастровым номером | | | | | 57:10:0050801:28 : | | |
| Система координат МСК-57 | | | | | Зона № 1 | | |
| Обозначение характерных точек границ | Координаты, м | | | | Метод определения координат | Формулы, примененные для расчета средней квадратической погрешности определения координат характерных точек границ (Mt), с подставленными в такие формулы значениями и итоговые (вычисленные) значения Mt, м | Описание закрепления точки |
| | содержатся в Едином государственном реестре недвижимости | | определены в результате выполнения комплексных кадастровых работ | | | | |
| | X | Y | X | Y | | | |
| 1 | 2 | 3 | 4 | 5 | 6 | 7 | 8 |
| 1 | — | — | 352 044,88 | 1 283 914,58 | Метод спутниковых геодезических измерений (определений) | √(0,07² + 0,07²) = 0,10 | — |

| | | | | | | | |
|---|------------|--------------|------------|--------------|---|-----------------------------------|---|
| 1 | 2 | 3 | 4 | 5 | 6 | 7 | 8 |
| 2 | — | — | 352 057,88 | 1 283 928,69 | Метод спутниковых геодезических измерений (определений) | $\sqrt{(0,07^2 + 0,07^2)} = 0,10$ | — |
| 3 | 352 027,25 | 1 283 958,19 | 352 027,25 | 1 283 958,19 | | | |
| 4 | 352 015,23 | 1 283 944,85 | 352 015,23 | 1 283 944,85 | | | Столб (деревянный, бетонный, кирпичный) |
| 5 | 352 046,20 | 1 283 915,88 | — | — | — | — | — |
| 6 | 352 058,55 | 1 283 929,15 | — | — | | | |
| 1 | — | — | 352 044,88 | 1 283 914,58 | | | |
| | | | | | Метод спутниковых геодезических измерений (определений) | $\sqrt{(0,07^2 + 0,07^2)} = 0,10$ | |

2. Сведения о частях границ уточняемого земельного участка с кадастровым номером
57:10:0050801:28
:

| Обозначение части границ | | Горизонтальное проложение (S), м | Описание прохождения части границ | Сведения о согласовании местоположения границ (согласовано/спорное) |
|--------------------------|-------|----------------------------------|-----------------------------------|---|
| от т. | до т. | | | |
| 1 | 2 | 3 | 4 | 5 |
| 1 | 2 | 19,19 | — | согласовано |
| 2 | 3 | 42,53 | | |
| 3 | 4 | 17,96 | | |
| 4 | 1 | 42,37 | | |

3. Сведения о характеристиках уточняемого земельного участка с кадастровым номером
57:10:0050801:28
:

| № п/п | Наименование характеристики | Значение характеристики |
|-------|--|--|
| 1 | 2 | 3 |
| 1. | Адрес земельного участка | — |
| 1.1. | Сведения о местоположении земельного участка (при отсутствии адреса) в структурированном в соответствии с федеральной информационной адресной системой виде | Российская Федерация, Орловская область, Орловский р-н |
| 1.2. | Дополнительные сведения о местоположении земельного участка | — |
| 2. | Площадь земельного участка ± величина погрешности определения (вычисления) площади (Р ± ΔР), м² | 788 ± 20,00 |
| 3. | Формула, примененная для вычисления предельной погрешности определения площади земельного участка, с подставленными значениями и итоговые (вычисленные) значения | 3,5*0,20*√(788,00) = 20 |

| | | | | | | | |
|--|--|--------------|--|--------------|---|--|----------------------------|
| 1 | 2 | | | | 3 | | |
| 4. | Площадь земельного участка согласно сведениям Единого государственного реестра недвижимости (Ркад), м² | | | | 768,00 | | |
| 5. | Оценка расхождения Р и Ркад (Р - Ркад), м² | | | | 20 | | |
| 6. | Предельный минимальный и максимальный размеры земельного участка (Рмин и Рмакс), м² | | | | Рмин = Рмин = 400 Рмакс = Рмакс = 2 500 | | |
| 7. | Кадастровый или иной государственный учетный номер (инвентарный) здания, сооружения, объекта незавершенного строительства, расположенного на земельном участке | | | | 57:10:0050801:433 | | |
| 8. | Вид (виды) разрешенного использования | | | | Для ведения садоводства | | |
| 8.1. | Дополнительные сведения об использовании земельного участка | | | | — | | |
| 9. | Сведения о земельных участках (землях общего пользования, территории общего пользования), посредством которых обеспечивается доступ | | | | Земли (земельные участки) общего пользования | | |
| 10. | Иные сведения | | | | — | | |
| 4. Пояснения к сведениям об уточняемом земельном участке с кадастровым номером | | | | | 57:10:0050801:28 : | | |
| 1. | — | | | | | | |
| 1. Сведения о характерных точках границ уточняемого земельного участка с кадастровым номером | | | | | 57:10:0050801:604 : | | |
| Система координат МСК-57 | | | | | Зона № 1 | | |
| Обозначение характерных точек границ | Координаты, м | | | | Метод определения координат | Формулы, примененные для расчета средней квадратической погрешности определения координат характерных точек границ (Mt), с подставленными в такие формулы значениями и итоговые (вычисленные) значения Mt, м | Описание закрепления точки |
| | содержатся в Едином государственном реестре недвижимости | | определены в результате выполнения комплексных кадастровых работ | | | | |
| | X | Y | X | Y | | | |
| 1 | 2 | 3 | 4 | 5 | 6 | 7 | 8 |
| 1 | 352 085,75 | 1 283 863,02 | 352 085,75 | 1 283 863,02 | Метод спутниковых геодезических измерений (определений) | $\sqrt{(0,07^2 + 0,07^2)} = 0,10$ | — |
| 2 | 352 091,83 | 1 283 868,88 | 352 091,83 | 1 283 868,88 | | | |
| 3 | 352 091,98 | 1 283 869,21 | — | — | | 0,20 | 626002000000 |

| 1 | 2 | 3 | 4 | 5 | 6 | 7 | 8 |
|-----|------------|--------------|------------|--------------|---|-----------------------------------|---|
| н1У | — | — | 352 092,14 | 1 283 869,11 | Метод спутниковых геодезических измерений (определений) | $\sqrt{(0,07^2 + 0,07^2)} = 0,10$ | 626002000000 |
| 4 | 352 073,94 | 1 283 885,11 | 352 073,94 | 1 283 885,11 | | | Столб (деревянный, бетонный, кирпичный) |
| 5 | 352 068,28 | 1 283 890,25 | 352 068,28 | 1 283 890,25 | | | |
| 6 | 352 057,15 | 1 283 878,74 | 352 057,15 | 1 283 878,74 | | — | |
| 7 | 352 056,41 | 1 283 878,00 | — | — | | | |
| н2У | — | — | 352 055,76 | 1 283 877,90 | | | |
| 8 | 352 064,89 | 1 283 870,22 | 352 064,89 | 1 283 870,22 | | | |
| 9 | 352 077,69 | 1 283 858,85 | — | — | | | |
| 10 | 352 079,73 | 1 283 856,89 | — | — | | | |
| н3У | — | — | 352 077,35 | 1 283 858,19 | | | |
| н4У | — | — | 352 082,17 | 1 283 858,68 | | | |
| 1 | 352 085,75 | 1 283 863,02 | 352 085,75 | 1 283 863,02 | | | |
| | | | | | | $\sqrt{(0,07^2 + 0,07^2)} = 0,10$ | |

2. Сведения о частях границ уточняемого земельного участка с кадастровым номером

57:10:0050801:604

:

| Обозначение части границ | | Горизонтальное проложение (S), м | Описание прохождения части границ | Сведения о согласовании местоположения границ (согласовано/спорное) |
|--------------------------|-------|----------------------------------|-----------------------------------|---|
| от т. | до т. | | | |
| 1 | 2 | 3 | 4 | 5 |
| 1 | 2 | 8,44 | — | согласовано |
| 2 | н1У | 0,39 | | |
| н1У | 4 | 24,23 | | |
| 4 | 5 | 7,65 | | |
| 5 | 6 | 16,01 | | |
| 6 | н2У | 1,62 | | |
| н2У | 8 | 11,93 | | |

| | | | | |
|-----|-----|-------|---|-------------|
| 1 | 2 | 3 | 4 | 5 |
| 8 | нЗУ | 17,32 | — | согласовано |
| нЗУ | н4У | 4,84 | | |
| н4У | 1 | 5,63 | | |

3. Сведения о характеристиках уточняемого земельного участка с кадастровым номером 57:10:0050801:604 :

| № п/п | Наименование характеристики | Значение характеристики |
|-------|--|---|
| 1 | 2 | 3 |
| 1. | Адрес земельного участка | — |
| 1.1. | Сведения о местоположении земельного участка (при отсутствии адреса) в структурированном в соответствии с федеральной информационной адресной системой виде | Российская Федерация, Орловская область, Орловский р-н, Сабуровское с/с |
| 1.2. | Дополнительные сведения о местоположении земельного участка | — |
| 2. | Площадь земельного участка ± величина погрешности определения (вычисления) площади ($P \pm \Delta P$), м² | $551 \pm 16,00$ |
| 3. | Формула, примененная для вычисления предельной погрешности определения площади земельного участка, с подставленными значениями и итоговые (вычисленные) значения | $3,5*0,20*\sqrt{(551,00)} = 16$ |
| 4. | Площадь земельного участка согласно сведениям Единого государственного реестра недвижимости (Ркад), м² | 542,00 |
| 5. | Оценка расхождения Р и Ркад ($P - P_{кад}$), м² | 9 |
| 6. | Предельный минимальный и максимальный размеры земельного участка ($P_{мин}$ и $P_{макс}$), м² | $P_{мин} = P_{мин} = 400$ $P_{макс} = P_{макс} = 2\ 500$ |
| 7. | Кадастровый или иной государственный учетный номер (инвентарный) здания, сооружения, объекта незавершенного строительства, расположенного на земельном участке | — |
| 8. | Вид (виды) разрешенного использования | Для ведения садоводства |
| 8.1. | Дополнительные сведения об использовании земельного участка | — |
| 9. | Сведения о земельных участках (землях общего пользования, территории общего пользования), посредством которых обеспечивается доступ | Земли (земельные участки) общего пользования |
| 10. | Иные сведения | — |

4. Пояснения к сведениям об уточняемом земельном участке с кадастровым номером 57:10:0050801:604 :

| | |
|----|---|
| 1. | — |
|----|---|

1. Сведения о характерных точках границ уточняемого земельного участка с кадастровым номером

57:10:0050801:603

Система координат

МСК-57

Зона №

1

| Обоз- начение харак- терных точек границ | Координаты, м | | | | Метод определения координат | Формулы, примененные для расчета средней квадратической погрешности определения координат характерных точек границ (Mt), с подставленными в такие формулы значениями и итоговые (вычисленные) значения Mt, м | Описание закрепления точки |
|---|--|--------------|--|--------------|--|--|--|
| | содержатся в Едином государственном реестре недвижимости | | определены в результате выполнения комплексных кадастровых работ | | | | |
| | X | Y | X | Y | | | |
| 1 | 2 | 3 | 4 | 5 | 6 | 7 | 8 |
| 1 | 352 092,38 | 1 283 870,12 | 352 092,38 | 1 283 870,12 | Метод спутниковых геодезических измерений (определений) | $\sqrt{(0,07^2 + 0,07^2)} = 0,10$ | — |
| 2 | 352 105,40 | 1 283 885,01 | 352 105,40 | 1 283 885,01 | | | |
| 3 | 352 082,61 | 1 283 904,93 | 352 082,61 | 1 283 904,93 | | | Столб (деревянный, бетонный, кирпичный) |
| 4 | 352 071,33 | 1 283 893,40 | 352 071,33 | 1 283 893,40 | | | |
| 5 | 352 069,20 | 1 283 891,20 | 352 069,20 | 1 283 891,20 | | | — |
| 6 | 352 068,28 | 1 283 890,25 | 352 068,28 | 1 283 890,25 | | 626002000000 | |
| 7 | 352 073,94 | 1 283 885,11 | 352 073,94 | 1 283 885,11 | | | |
| 8 | 352 091,98 | 1 283 869,21 | — | — | | | |
| n1Y | — | — | 352 092,14 | 1 283 869,11 | | 0,20 | $\sqrt{(0,07^2 + 0,07^2)} = 0,10$ |
| 1 | 352 092,38 | 1 283 870,12 | 352 092,38 | 1 283 870,12 | | — | |

2. Сведения о частях границ уточняемого земельного участка с кадастровым номером

57:10:0050801:603

| Обозначение части границ | | Горизонтальное проложение (S), м | Описание прохождения части границ | Сведения о согласовании местоположения границ (согласовано/спорное) |
|--------------------------|-------|-------------------------------------|-----------------------------------|--|
| от т. | до т. | | | |
| 1 | 2 | 3 | 4 | 5 |

| 1 | 2 | 3 | 4 | 5 |
|-----|-----|-------|---------------------|-------------|
| 1 | 2 | 19,78 | Металлическая сетка | согласовано |
| 2 | 3 | 30,27 | | |
| 3 | 4 | 16,13 | | |
| 4 | 5 | 3,06 | | |
| 5 | 6 | 1,32 | | |
| 6 | 7 | 7,65 | | |
| 7 | n1Y | 24,23 | | |
| n1Y | 1 | 1,04 | | |

3. Сведения о характеристиках уточняемого земельного участка с кадастровым номером 57:10:0050801:603 :

| № п/п | Наименование характеристики | Значение характеристики |
|-------|--|---|
| 1 | 2 | 3 |
| 1. | Адрес земельного участка | — |
| 1.1. | Сведения о местоположении земельного участка (при отсутствии адреса) в структурированном в соответствии с федеральной информационной адресной системой виде | Российская Федерация, Орловская область, Орловский р-н, Сабуровское с/с |
| 1.2. | Дополнительные сведения о местоположении земельного участка | — |
| 2. | Площадь земельного участка ± величина погрешности определения (вычисления) площади ($P \pm \Delta P$), м² | $637 \pm 18,00$ |
| 3. | Формула, примененная для вычисления предельной погрешности определения площади земельного участка, с подставленными значениями и итоговые (вычисленные) значения | $3,5*0,20*\sqrt{(637,00)} = 18$ |
| 4. | Площадь земельного участка согласно сведениям Единого государственного реестра недвижимости (Ркад), м² | 637,00 |
| 5. | Оценка расхождения Р и Ркад ($P - P_{кад}$), м² | 0 |
| 6. | Предельный минимальный и максимальный размеры земельного участка ($P_{мин}$ и $P_{макс}$), м² | $P_{мин} = P_{мин} = 400$ $P_{макс} = P_{макс} = 2\ 500$ |
| 7. | Кадастровый или иной государственный учетный номер (инвентарный) здания, сооружения, объекта незавершенного строительства, расположенного на земельном участке | — |
| 8. | Вид (виды) разрешенного использования | Для ведения садоводства |
| 8.1. | Дополнительные сведения об использовании земельного участка | — |

| | | | | | | | | |
|--|---|----------------------------------|--|--------------|---|--|---|-----------------------------------|
| 1 | 2 | | | | 3 | | | |
| 9. | Сведения о земельных участках (землях общего пользования, территории общего пользования), посредством которых обеспечивается доступ | | | | Земли (земельные участки) общего пользования | | | |
| 10. | Иные сведения | | | | — | | | |
| 4. Пояснения к сведениям об уточняемом земельном участке с кадастровым номером | | | | | 57:10:0050801:603 | | | : |
| 1. | — | | | | | | | |
| 1. Сведения о характерных точках границ уточняемого земельного участка с кадастровым номером | | | | | 57:10:0050801:159 | | | : |
| Система координат | | | | | МСК-57 | | | Зона № 1 |
| Обозначение характерных точек границ | Координаты, м | | | | Метод определения координат | Формулы, примененные для расчета средней квадратической погрешности определения координат характерных точек границ (Mt), с подставленными в такие формулы значениями и итоговые (вычисленные) значения Mt, м | Описание закрепления точки | |
| | содержатся в Едином государственном реестре недвижимости | | определены в результате выполнения комплексных кадастровых работ | | | | | |
| | X | Y | X | Y | | | | |
| 1 | 2 | 3 | 4 | 5 | 6 | 7 | 8 | |
| 1 | 352 082,61 | 1 283 904,93 | 352 082,61 | 1 283 904,93 | Метод спутниковых геодезических измерений (определений) | $\sqrt{(0,07^2 + 0,07^2)} = 0,10$ | Столб (деревянный, бетонный, кирпичный) | |
| 2 | 352 105,40 | 1 283 885,01 | 352 105,40 | 1 283 885,01 | | 7,50 | — | |
| 3 | 352 118,68 | 1 283 898,88 | — | — | | | | |
| n1Y | — | — | 352 118,16 | 1 283 898,22 | | | | $\sqrt{(0,07^2 + 0,07^2)} = 0,10$ |
| n2Y | — | — | 352 117,98 | 1 283 898,36 | | | | |
| 4 | 352 096,14 | 1 283 918,05 | 352 096,14 | 1 283 918,05 | | | | |
| 1 | 352 082,61 | 1 283 904,93 | 352 082,61 | 1 283 904,93 | | | | |
| 2. Сведения о частях границ уточняемого земельного участка с кадастровым номером | | | | | 57:10:0050801:159 | | | : |
| Обозначение части границ | | Горизонтальное проложение (S), м | Описание прохождения части границ | | Сведения о согласовании местоположения границ (согласовано/спорное) | | | |
| от т. | до т. | | | | | | | |

| 1 | 2 | 3 | 4 | 5 |
|-----|-----|-------|---------------------|-------------|
| 1 | 2 | 30,27 | Металлическая сетка | согласовано |
| 2 | н1У | 18,37 | | |
| н1У | н2У | 0,23 | | |
| н2У | 4 | 29,41 | | |
| 4 | 1 | 18,85 | | |

3. Сведения о характеристиках уточняемого земельного участка с кадастровым номером 57:10:0050801:159 :

| № п/п | Наименование характеристики | Значение характеристики |
|-------|--|---|
| 1 | 2 | 3 |
| 1. | Адрес земельного участка | — |
| 1.1. | Сведения о местоположении земельного участка (при отсутствии адреса) в структурированном в соответствии с федеральной информационной адресной системой виде | Российская Федерация, Орловская область, Орловский р-н, Сабуровский с/с |
| 1.2. | Дополнительные сведения о местоположении земельного участка | — |
| 2. | Площадь земельного участка ± величина погрешности определения (вычисления) площади ($P \pm \Delta P$), м² | $556 \pm 17,00$ |
| 3. | Формула, примененная для вычисления предельной погрешности определения площади земельного участка, с подставленными значениями и итоговые (вычисленные) значения | $3,5*0,20*\sqrt{(556,00)} = 17$ |
| 4. | Площадь земельного участка согласно сведениям Единого государственного реестра недвижимости (Ркад), м² | 568,00 |
| 5. | Оценка расхождения Р и Ркад ($P - P_{кад}$), м² | 12 |
| 6. | Предельный минимальный и максимальный размеры земельного участка ($P_{мин}$ и $P_{макс}$), м² | $P_{мин} = P_{мин} = 400$ $P_{макс} = P_{макс} = 2\ 500$ |
| 7. | Кадастровый или иной государственный учетный номер (инвентарный) здания, сооружения, объекта незавершенного строительства, расположенного на земельном участке | 57:10:0050801:599 |
| 8. | Вид (виды) разрешенного использования | Для ведения садоводства |
| 8.1. | Дополнительные сведения об использовании земельного участка | — |
| 9. | Сведения о земельных участках (землях общего пользования, территории общего пользования), посредством которых обеспечивается доступ | Земли (земельные участки) общего пользования |
| 10. | Иные сведения | — |

4. Пояснения к сведениям об уточняемом земельном участке с кадастровым номером 57:10:0050801:159 :

| | | | | | | | | | | | | | |
|--|--|-------------------------------------|--|--------------|--|--|-------------------------------|--|--|--|--|--------|---|
| 1. | — | | | | | | | | | | | | |
| 1. Сведения о характерных точках границ уточняемого земельного участка с кадастровым номером | | | | | | 57:10:0050801:622 | | | | | | : | |
| Система координат | | | | | | МСК-57 | | | | | | Зона № | 1 |
| Обоз- начение харак- терных точек границ | Координаты, м | | | | Метод определения координат | Формулы, примененные для расчета средней квадратической погрешности определения координат характерных точек границ (Mt), с подставленными в такие формулы значениями и итоговые (вычисленные) значения Mt, м | Описание закрепления точки | | | | | | |
| | содержатся в Едином государственном реестре недвижимости | | определены в результате выполнения комплексных кадастровых работ | | | | | | | | | | |
| | X | Y | X | Y | | | | | | | | | |
| 1 | 2 | 3 | 4 | 5 | 6 | 7 | 8 | | | | | | |
| н1У | — | — | 352 131,16 | 1 283 912,73 | Метод спутниковых геодезических измерений (определений) | $\sqrt{(0,07^2 + 0,07^2)} = 0,10$ | 626002000000 | | | | | | |
| н2У | — | — | 352 143,66 | 1 283 925,73 | | | | | | | | | |
| 1 | 352 121,75 | 1 283 944,46 | 352 121,75 | 1 283 944,46 | | | | | | | | | |
| 2 | 352 110,14 | 1 283 932,71 | 352 110,14 | 1 283 932,71 | | — | | | | | | | |
| 3 | 352 109,29 | 1 283 931,74 | 352 109,29 | 1 283 931,74 | | 626002000000 | | | | | | | |
| 4 | 352 131,07 | 1 283 912,64 | — | — | | | | | | | | | |
| 5 | 352 143,57 | 1 283 925,60 | — | — | | | | | | | | | |
| н1У | — | — | 352 131,16 | 1 283 912,73 | | $\sqrt{(0,07^2 + 0,07^2)} = 0,10$ | | | | | | | |
| 2. Сведения о частях границ уточняемого земельного участка с кадастровым номером | | | | | | 57:10:0050801:622 | | | | | | : | |
| Обозначение части границ | | Горизонтальное проложение (S), м | Описание прохождения части границ | | | Сведения о согласовании местоположения границ (согласовано/спорное) | | | | | | | |
| от т. | до т. | | | | | | | | | | | | |
| 1 | 2 | 3 | 4 | | | 5 | | | | | | | |
| н1У | н2У | 18,03 | Металлическая сетка | | | согласовано | | | | | | | |
| н2У | 1 | 28,82 | | | | | | | | | | | |
| 1 | 2 | 16,52 | | | | | | | | | | | |

| | | | | |
|--|--|-------|--|-------------|
| 1 | 2 | 3 | 4 | 5 |
| 2 | 3 | 1,29 | — | согласовано |
| 3 | н1У | 28,98 | | |
| 3. Сведения о характеристиках уточняемого земельного участка с кадастровым номером | | | 57:10:0050801:622 : | |
| № п/п | Наименование характеристики | | Значение характеристики | |
| 1 | 2 | | 3 | |
| 1. | Адрес земельного участка | | — | |
| 1.1. | Сведения о местоположении земельного участка (при отсутствии адреса) в структурированном в соответствии с федеральной информационной адресной системой виде | | Российская Федерация, Орловская область, Орловский р-н, Сабуровское с/с, Дружный п | |
| 1.2. | Дополнительные сведения о местоположении земельного участка | | — | |
| 2. | Площадь земельного участка ± величина погрешности определения (вычисления) площади (Р ± ΔР), м² | | 518 ± 16,00 | |
| 3. | Формула, примененная для вычисления предельной погрешности определения площади земельного участка, с подставленными значениями и итоговые (вычисленные) значения | | 3,5*0,20*√(518,00) = 16 | |
| 4. | Площадь земельного участка согласно сведениям Единого государственного реестра недвижимости (Ркад), м² | | 517,00 | |
| 5. | Оценка расхождения Р и Ркад (Р - Ркад), м² | | 1 | |
| 6. | Предельный минимальный и максимальный размеры земельного участка (Рмин и Рмакс), м² | | Рмин = Рмин = 400 Рмакс = Рмакс = 2 500 | |
| 7. | Кадастровый или иной государственный учетный номер (инвентарный) здания, сооружения, объекта незавершенного строительства, расположенного на земельном участке | | — | |
| 8. | Вид (виды) разрешенного использования | | для ведения садоводства | |
| 8.1. | Дополнительные сведения об использовании земельного участка | | — | |
| 9. | Сведения о земельных участках (землях общего пользования, территории общего пользования), посредством которых обеспечивается доступ | | Земли (земельные участки) общего пользования | |
| 10. | Иные сведения | | — | |
| 4. Пояснения к сведениям об уточняемом земельном участке с кадастровым номером | | | 57:10:0050801:622 : | |
| 1. | — | | | |

| 1. Сведения о характерных точках границ уточняемого земельного участка с кадастровым номером | | | | | | 57:10:0050801:214 | | : |
|--|--|-------------------------------------|--|--------------|--|--|--|---|
| Система координат | | | | МСК-57 | | Зона № 1 | | |
| Обоз- начение харак- терных точек границ | Координаты, м | | | | Метод определения координат | Формулы, примененные для расчета средней квадратической погрешности определения координат характерных точек границ (Mt), с подставленными в такие формулы значениями и итоговые (вычисленные) значения Mt, м | Описание закрепления точки | |
| | содержатся в Едином государственном реестре недвижимости | | определены в результате выполнения комплексных кадастровых работ | | | | | |
| | X | Y | X | Y | | | | |
| 1 | 2 | 3 | 4 | 5 | 6 | 7 | 8 | |
| 1 | 352 119,67 | 1 283 850,00 | 352 119,67 | 1 283 850,00 | Метод спутниковых геодезических измерений (определений) | $\sqrt{(0,07^2 + 0,07^2)} = 0,10$ | Столб (деревянный, бетонный, кирпичный) | |
| 2 | 352 096,88 | 1 283 869,42 | 352 096,88 | 1 283 869,42 | | 0,20 | Временный межевой знак | |
| 3 | 352 095,34 | 1 283 867,43 | — | — | | | | |
| 4 | 352 084,07 | 1 283 852,74 | — | — | | | | |
| 5 | 352 105,48 | 1 283 833,18 | — | — | | | | |
| н1У | — | — | 352 095,36 | 1 283 866,77 | | $\sqrt{(0,07^2 + 0,07^2)} = 0,10$ | Столб (деревянный, бетонный, кирпичный) | |
| н2У | — | — | 352 084,22 | 1 283 853,96 | | | | |
| н3У | — | — | 352 084,28 | 1 283 850,95 | | | | |
| н4У | — | — | 352 104,79 | 1 283 833,03 | | | | |
| 1 | 352 119,67 | 1 283 850,00 | 352 119,67 | 1 283 850,00 | | | | |
| 2. Сведения о частях границ уточняемого земельного участка с кадастровым номером | | | | | | 57:10:0050801:214 | | : |
| Обозначение части границ | | Горизонтальное проложение (S), м | Описание прохождения части границ | | Сведения о согласовании местоположения границ (согласовано/спорное) | | | |
| от т. | до т. | | | | | | | |
| 1 | 2 | 3 | 4 | | 5 | | | |

| 1 | 2 | 3 | 4 | 5 |
|-----|-----|-------|---------------------|-------------|
| 1 | 2 | 29,94 | Металлическая сетка | согласовано |
| 2 | н1У | 3,05 | | |
| н1У | н2У | 16,98 | | |
| н2У | н3У | 3,01 | | |
| н3У | н4У | 27,24 | | |
| н4У | 1 | 22,57 | | |

3. Сведения о характеристиках уточняемого земельного участка с кадастровым номером 57:10:0050801:214 :

| № п/п | Наименование характеристики | Значение характеристики |
|-------|--|---|
| 1 | 2 | 3 |
| 1. | Адрес земельного участка | Российская Федерация, Орловская область, Орловский муниципальный район, с/п Сабуровское, п Дружный, территория СНТ Союз, линия 15-я, участок №160 |
| 1.1. | Сведения о местоположении земельного участка (при отсутствии адреса) в структурированном в соответствии с федеральной информационной адресной системой виде | — |
| 1.2. | Дополнительные сведения о местоположении земельного участка | — |
| 2. | Площадь земельного участка ± величина погрешности определения (вычисления) площади ($P \pm \Delta P$), м² | $655 \pm 18,00$ |
| 3. | Формула, примененная для вычисления предельной погрешности определения площади земельного участка, с подставленными значениями и итоговые (вычисленные) значения | $3,5*0,20*\sqrt{(655,00)} = 18$ |
| 4. | Площадь земельного участка согласно сведениям Единого государственного реестра недвижимости (Ркад), м² | 633,00 |
| 5. | Оценка расхождения Р и Ркад ($P - P_{кад}$), м² | 22 |
| 6. | Предельный минимальный и максимальный размеры земельного участка (Рмин и Рмакс), м² | Рмин = Рмин = 400 Рмакс = Рмакс = 2 500 |
| 7. | Кадастровый или иной государственный учетный номер (инвентарный) здания, сооружения, объекта незавершенного строительства, расположенного на земельном участке | 57:10:0050801:437 |
| 8. | Вид (виды) разрешенного использования | Для ведения садоводства |
| 8.1. | Дополнительные сведения об использовании земельного участка | — |
| 9. | Сведения о земельных участках (землях общего пользования, территории общего пользования), посредством которых обеспечивается доступ | Земли (земельные участки) общего пользования |

| | | | | | | | |
|--|--|----------------------------------|--|--------------|---|--|----------------------------|
| 1 | 2 | | | | 3 | | |
| 10. | Иные сведения | | | | — | | |
| 4. Пояснения к сведениям об уточняемом земельном участке с кадастровым номером | | | | | 57:10:0050801:214 | | |
| 1. | — | | | | | | |
| 1. Сведения о характерных точках границ уточняемого земельного участка с кадастровым номером | | | | | 57:10:0050801:164 | | |
| Система координат | | | | | МСК-57 | | |
| | | | | | Зона № 1 | | |
| Обозначение характерных точек границ | Координаты, м | | | | Метод определения координат | Формулы, примененные для расчета средней квадратической погрешности определения координат характерных точек границ (Mt), с подставленными в такие формулы значениями и итоговые (вычисленные) значения Mt, м | Описание закрепления точки |
| | содержатся в Едином государственном реестре недвижимости | | определены в результате выполнения комплексных кадастровых работ | | | | |
| | X | Y | X | Y | | | |
| 1 | 2 | 3 | 4 | 5 | 6 | 7 | 8 |
| 1 | 352 132,88 | 1 283 863,09 | 352 132,88 | 1 283 863,09 | Метод спутниковых геодезических измерений (определений) | $\sqrt{(0,07^2 + 0,07^2)} = 0,10$ | Временный межевой знак |
| 2 | 352 146,77 | 1 283 877,67 | 352 146,77 | 1 283 877,67 | | 7,50 | — |
| 3 | 352 123,05 | 1 283 897,22 | — | — | | | |
| н1У | — | — | 352 122,46 | 1 283 897,05 | | | |
| 4 | 352 109,33 | 1 283 881,93 | 352 109,33 | 1 283 881,93 | | Временный межевой знак | |
| 1 | 352 132,88 | 1 283 863,09 | 352 132,88 | 1 283 863,09 | | | |
| 2. Сведения о частях границ уточняемого земельного участка с кадастровым номером | | | | | 57:10:0050801:164 | | |
| Обозначение части границ | | Горизонтальное проложение (S), м | Описание прохождения части границ | | Сведения о согласовании местоположения границ (согласовано/спорное) | | |
| от т. | до т. | | | | | | |
| 1 | 2 | 3 | 4 | | 5 | | |
| 1 | 2 | 20,14 | Металлическая сетка | | согласовано | | |
| 2 | н1У | 31,09 | | | | | |
| н1У | 4 | 20,03 | | | | | |

| | | | | |
|---|---|-------|---------------------|-------------|
| 1 | 2 | 3 | 4 | 5 |
| 4 | 1 | 30,16 | Металлическая сетка | согласовано |

3. Сведения о характеристиках уточняемого земельного участка с кадастровым номером 57:10:0050801:164 :

| № п/п | Наименование характеристики | Значение характеристики |
|-------|--|---|
| 1 | 2 | 3 |
| 1. | Адрес земельного участка | — |
| 1.1. | Сведения о местоположении земельного участка (при отсутствии адреса) в структурированном в соответствии с федеральной информационной адресной системой виде | Российская Федерация, Орловская область, Орловский р-н |
| 1.2. | Дополнительные сведения о местоположении земельного участка | — |
| 2. | Площадь земельного участка \pm величина погрешности определения (вычисления) площади ($P \pm \Delta P$), м ² | $614 \pm 17,00$ |
| 3. | Формула, примененная для вычисления предельной погрешности определения площади земельного участка, с подставленными значениями и итоговые (вычисленные) значения | $3,5*0,20*\sqrt{(614,00)} = 17$ |
| 4. | Площадь земельного участка согласно сведениям Единого государственного реестра недвижимости (Ркад), м ² | 618,00 |
| 5. | Оценка расхождения Р и Ркад ($P - P_{кад}$), м ² | 4 |
| 6. | Предельный минимальный и максимальный размеры земельного участка ($P_{мин}$ и $P_{макс}$), м ² | $P_{мин} = P_{мин} = 400$ $P_{макс} = P_{макс} = 2\ 500$ |
| 7. | Кадастровый или иной государственный учетный номер (инвентарный) здания, сооружения, объекта незавершенного строительства, расположенного на земельном участке | 57:10:0050801:329 |
| 8. | Вид (виды) разрешенного использования | Для ведения садоводства |
| 8.1. | Дополнительные сведения об использовании земельного участка | — |
| 9. | Сведения о земельных участках (землях общего пользования, территории общего пользования), посредством которых обеспечивается доступ | Земли (земельные участки) общего пользования |
| 10. | Иные сведения | — |

4. Пояснения к сведениям об уточняемом земельном участке с кадастровым номером 57:10:0050801:164 :

| | |
|----|---|
| 1. | — |
|----|---|

| | | | | | | | | |
|--|--|-------------------------------------|--|--|--|--|--|---|
| 1. Сведения о характерных точках границ уточняемого земельного участка с кадастровым номером | | | | | | 57:10:0050801:292 | | : |
| Система координат | | | | МСК-57 | | Зона № 1 | | |
| Обоз- начение харак- терных точек границ | Координаты, м | | | | Метод определения координат | Формулы, примененные для расчета средней квадратической погрешности определения координат характерных точек границ (Mt), с подставленными в такие формулы значениями и итоговые (вычисленные) значения Mt, м | Описание закрепления точки | |
| | содержатся в Едином государственном реестре недвижимости | | определены в результате выполнения комплексных кадастровых работ | | | | | |
| | X | Y | X | Y | | | | |
| 1 | 2 | 3 | 4 | 5 | 6 | 7 | 8 | |
| н1У | — | — | 352 136,24 | 1 283 912,06 | Метод спутниковых геодезических измерений (определений) | $\sqrt{(0,07^2 + 0,07^2)} = 0,10$ | Столб (деревянный, бетонный, кирпичный) | |
| н2У | — | — | 352 122,46 | 1 283 897,05 | | | | |
| 1 | 352 146,77 | 1 283 877,67 | 352 146,77 | 1 283 877,67 | | | | |
| 2 | 352 160,24 | 1 283 892,36 | 352 160,24 | 1 283 892,36 | | | | |
| 3 | 352 137,00 | 1 283 912,36 | — | — | | 0,30 | — | |
| 4 | 352 123,05 | 1 283 897,22 | — | — | | 7,50 | Столб (деревянный, бетонный, кирпичный) | |
| н1У | — | — | 352 136,24 | 1 283 912,06 | | $\sqrt{(0,07^2 + 0,07^2)} = 0,10$ | | |
| 2. Сведения о частях границ уточняемого земельного участка с кадастровым номером | | | | | | 57:10:0050801:292 | | : |
| Обозначение части границ | | Горизонтальное проложение (S), м | Описание прохождения части границ | Сведения о согласовании местоположения границ (согласовано/спорное) | | | | |
| от т. | до т. | | | | | | | |
| 1 | 2 | 3 | 4 | 5 | | | | |
| н1У | н2У | 20,38 | Металлическая сетка | согласовано | | | | |
| н2У | 1 | 31,09 | | | | | | |
| 1 | 2 | 19,93 | | | | | | |
| 2 | н1У | 31,05 | | | | | | |
| 3. Сведения о характеристиках уточняемого земельного участка с кадастровым номером | | | | | | 57:10:0050801:292 | | : |
| № п/п | Наименование характеристики | | | Значение характеристики | | | | |

| 1 | 2 | 3 |
|---|--|---|
| 1. | Адрес земельного участка | — |
| 1.1. | Сведения о местоположении земельного участка (при отсутствии адреса) в структурированном в соответствии с федеральной информационной адресной системой виде | Российская Федерация, Орловская область, Орловский р-н |
| 1.2. | Дополнительные сведения о местоположении земельного участка | — |
| 2. | Площадь земельного участка \pm величина погрешности определения (вычисления) площади ($P \pm \Delta P$), м ² | $625 \pm 18,00$ |
| 3. | Формула, примененная для вычисления предельной погрешности определения площади земельного участка, с подставленными значениями и итоговые (вычисленные) значения | $3,5 \cdot 0,20 \cdot \sqrt{(625,00)} = 18$ |
| 4. | Площадь земельного участка согласно сведениям Единого государственного реестра недвижимости (Ркад), м ² | 621,00 |
| 5. | Оценка расхождения Р и Ркад ($P - P_{кад}$), м ² | 4 |
| 6. | Предельный минимальный и максимальный размеры земельного участка ($P_{мин}$ и $P_{макс}$), м ² | $P_{мин} = P_{мин} = 400$ $P_{макс} = P_{макс} = 2\,500$ |
| 7. | Кадастровый или иной государственный учетный номер (инвентарный) здания, сооружения, объекта незавершенного строительства, расположенного на земельном участке | — |
| 8. | Вид (виды) разрешенного использования | Для ведения садоводства |
| 8.1. | Дополнительные сведения об использовании земельного участка | — |
| 9. | Сведения о земельных участках (землях общего пользования, территории общего пользования), посредством которых обеспечивается доступ | Земли (земельные участки) общего пользования |
| 10. | Иные сведения | — |
| 4. Пояснения к сведениям об уточняемом земельном участке с кадастровым номером | | 57:10:0050801:292 : |
| 1. | — | |

| | | | | | | | | |
|--|--|----------------------------------|--|--------------|---|--|---|-----------------------------------|
| 1. Сведения о характерных точках границ уточняемого земельного участка с кадастровым номером | | | | | | 57:10:0050801:286 | | : |
| Система координат | | | | МСК-57 | | Зона № 1 | | |
| Обозначение характерных точек границ | Координаты, м | | | | Метод определения координат | Формулы, примененные для расчета средней квадратической погрешности определения координат характерных точек границ (Mt), с подставленными в такие формулы значениями и итоговые (вычисленные) значения Mt, м | Описание закрепления точки | |
| | содержатся в Едином государственном реестре недвижимости | | определены в результате выполнения комплексных кадастровых работ | | | | | |
| | X | Y | X | Y | | | | |
| 1 | 2 | 3 | 4 | 5 | 6 | 7 | 8 | |
| 1 | 352 160,24 | 1 283 892,36 | 352 160,24 | 1 283 892,36 | Метод спутниковых геодезических измерений (определений) | $\sqrt{(0,07^2 + 0,07^2)} = 0,10$ | Столб (деревянный, бетонный, кирпичный) | |
| 2 | 352 172,99 | 1 283 905,50 | 352 172,99 | 1 283 905,50 | | 0,30 | — | |
| 3 | 352 149,09 | 1 283 925,40 | — | — | | | | |
| 4 | 352 137,00 | 1 283 912,36 | — | — | | | | $\sqrt{(0,07^2 + 0,07^2)} = 0,10$ |
| н1У | — | — | 352 148,33 | 1 283 925,07 | | | | |
| н2У | — | — | 352 136,24 | 1 283 912,06 | | | | |
| 1 | 352 160,24 | 1 283 892,36 | 352 160,24 | 1 283 892,36 | | | | |
| 2. Сведения о частях границ уточняемого земельного участка с кадастровым номером | | | | | | 57:10:0050801:286 | | : |
| Обозначение части границ | | Горизонтальное проложение (S), м | Описание прохождения части границ | | Сведения о согласовании местоположения границ (согласовано/спорное) | | | |
| от т. | до т. | | | | | | | |
| 1 | 2 | 3 | 4 | | 5 | | | |
| 1 | 2 | 18,31 | Металлическая сетка | | согласовано | | | |
| 2 | н1У | 31,48 | | | | | | |
| н1У | н2У | 17,76 | | | | | | |
| н2У | 1 | 31,05 | | | | | | |
| 3. Сведения о характеристиках уточняемого земельного участка с кадастровым номером | | | | | | 57:10:0050801:286 | | : |
| № п/п | Наименование характеристики | | | | Значение характеристики | | | |

| 1 | 2 | 3 |
|---|--|---|
| 1. | Адрес земельного участка | Российская Федерация, Орловская область, Орловский муниципальный район, с/п Сабуровское, территория СНТ "Союз", 15-я линия, 156 |
| 1.1. | Сведения о местоположении земельного участка (при отсутствии адреса) в структурированном в соответствии с федеральной информационной адресной системой виде | — |
| 1.2. | Дополнительные сведения о местоположении земельного участка | — |
| 2. | Площадь земельного участка \pm величина погрешности определения (вычисления) площади ($P \pm \Delta P$), м ² | 562 \pm 17,00 |
| 3. | Формула, примененная для вычисления предельной погрешности определения площади земельного участка, с подставленными значениями и итоговые (вычисленные) значения | $3,5*0,20*\sqrt{(562,00)} = 17$ |
| 4. | Площадь земельного участка согласно сведениям Единого государственного реестра недвижимости (Ркад), м ² | 556,00 |
| 5. | Оценка расхождения Р и Ркад ($P - P_{кад}$), м ² | 6 |
| 6. | Предельный минимальный и максимальный размеры земельного участка ($P_{мин}$ и $P_{макс}$), м ² | $P_{мин} = P_{мин} = 400$ $P_{макс} = P_{макс} = 2\ 500$ |
| 7. | Кадастровый или иной государственный учетный номер (инвентарный) здания, сооружения, объекта незавершенного строительства, расположенного на земельном участке | 57:10:0050801:346 |
| 8. | Вид (виды) разрешенного использования | Для ведения садоводства |
| 8.1. | Дополнительные сведения об использовании земельного участка | — |
| 9. | Сведения о земельных участках (землях общего пользования, территории общего пользования), посредством которых обеспечивается доступ | Земли (земельные участки) общего пользования |
| 10. | Иные сведения | — |
| 4. Пояснения к сведениям об уточняемом земельном участке с кадастровым номером | | 57:10:0050801:286 : |
| 1. | — | |

1. Сведения о характерных точках границ уточняемого земельного участка с кадастровым номером

57:10:0050801:133

:

Система координат

МСК-57

Зона №

1

| | | | | | | | |
|---|--|--------------|--|--------------|--|--|--|
| Обоз- начение харак- терных точек границ | Координаты, м | | | | Метод определения координат | Формулы, примененные для расчета средней квадратической погрешности определения координат характерных точек границ (Mt), с подставленными в такие формулы значениями и итоговые (вычисленные) значения Mt, м | Описание закрепления точки |
| | содержатся в Едином государственном реестре недвижимости | | определены в результате выполнения комплексных кадастровых работ | | | | |
| | X | Y | X | Y | | | |
| 1 | 2 | 3 | 4 | 5 | 6 | 7 | 8 |
| 1 | 352 172,99 | 1 283 905,50 | 352 172,99 | 1 283 905,50 | Метод спутниковых геодезических измерений (определений) | $\sqrt{(0,07^2 + 0,07^2)} = 0,10$ | — |
| 2 | 352 185,33 | 1 283 918,37 | 352 185,33 | 1 283 918,37 | | | Столб (деревянный, бетонный, кирпичный) |
| 3 | 352 161,60 | 1 283 938,78 | — | — | | 7,50 | — |
| 4 | 352 149,09 | 1 283 925,40 | — | — | | 0,30 | |
| н1У | — | — | 352 160,72 | 1 283 938,40 | | $\sqrt{(0,07^2 + 0,07^2)} = 0,10$ | |
| н2О | — | — | 352 148,33 | 1 283 925,07 | | | — |
| 1 | 352 172,99 | 1 283 905,50 | 352 172,99 | 1 283 905,50 | | | — |

2. Сведения о частях границ уточняемого земельного участка с кадастровым номером

57:10:0050801:133

:

| | | | | |
|--------------------------|-------|-------------------------------------|-----------------------------------|--|
| Обозначение части границ | | Горизонтальное проложение (S), м | Описание прохождения части границ | Сведения о согласовании местоположения границ (согласовано/спорное) |
| от т. | до т. | | | |
| 1 | 2 | 3 | 4 | 5 |
| 1 | 2 | 17,83 | Металлическая сетка | согласовано |
| 2 | н1У | 31,73 | | |
| н1У | н2О | 18,20 | | |
| н2О | 1 | 31,48 | | |

3. Сведения о характеристиках уточняемого земельного участка с кадастровым номером

57:10:0050801:133

:

| | | |
|-------|-----------------------------|-------------------------|
| № п/п | Наименование характеристики | Значение характеристики |
|-------|-----------------------------|-------------------------|

| 1 | 2 | 3 |
|---|--|---|
| 1. | Адрес земельного участка | — |
| 1.1. | Сведения о местоположении земельного участка (при отсутствии адреса) в структурированном в соответствии с федеральной информационной адресной системой виде | Российская Федерация, Орловская область, Орловский р-н |
| 1.2. | Дополнительные сведения о местоположении земельного участка | — |
| 2. | Площадь земельного участка \pm величина погрешности определения (вычисления) площади ($P \pm \Delta P$), м ² | $568 \pm 17,00$ |
| 3. | Формула, примененная для вычисления предельной погрешности определения площади земельного участка, с подставленными значениями и итоговые (вычисленные) значения | $3,5 \cdot 0,20 \cdot \sqrt{(568,00)} = 17$ |
| 4. | Площадь земельного участка согласно сведениям Единого государственного реестра недвижимости (Ркад), м ² | 562,00 |
| 5. | Оценка расхождения Р и Ркад ($P - P_{кад}$), м ² | 6 |
| 6. | Предельный минимальный и максимальный размеры земельного участка ($P_{мин}$ и $P_{макс}$), м ² | $P_{мин} = P_{мин} = 400$ $P_{макс} = P_{макс} = 2\,500$ |
| 7. | Кадастровый или иной государственный учетный номер (инвентарный) здания, сооружения, объекта незавершенного строительства, расположенного на земельном участке | — |
| 8. | Вид (виды) разрешенного использования | Для ведения садоводства |
| 8.1. | Дополнительные сведения об использовании земельного участка | — |
| 9. | Сведения о земельных участках (землях общего пользования, территории общего пользования), посредством которых обеспечивается доступ | Земли (земельные участки) общего пользования |
| 10. | Иные сведения | — |
| 4. Пояснения к сведениям об уточняемом земельном участке с кадастровым номером | | 57:10:0050801:133 : |
| 1. | — | |

| 1. Сведения о характерных точках границ уточняемого земельного участка с кадастровым номером | | | | | | 57:10:0050801:65 | | | | | |
|--|--|--------------|--|--------------|--|--|--|--------|--|---|--|
| Система координат | | | | МСК-57 | | | | Зона № | | 1 | |
| Обоз- начение харак- терных точек границ | Координаты, м | | | | Метод определения координат | Формулы, примененные для расчета средней квадратической погрешности определения координат характерных точек границ (Mt), с подставленными в такие формулы значениями и итоговые (вычисленные) значения Mt, м | Описание закрепления точки | | | | |
| | содержатся в Едином государственном реестре недвижимости | | определены в результате выполнения комплексных кадастровых работ | | | | | | | | |
| | X | Y | X | Y | | | | | | | |
| 1 | 2 | 3 | 4 | 5 | 6 | 7 | 8 | | | | |
| 1 | 352 185,33 | 1 283 918,37 | 352 185,33 | 1 283 918,37 | Метод спутниковых геодезических измерений (определений) | $\sqrt{(0,07^2 + 0,07^2)} = 0,10$ | — | | | | |
| 2 | 352 198,49 | 1 283 932,25 | — | — | | 7,50 | Столб (деревянный, бетонный, кирпичный) | | | | |
| 3 | 352 177,40 | 1 283 949,18 | — | — | | | | | | | |
| 4 | 352 174,58 | 1 283 950,44 | — | — | | | | | | | |
| 5 | 352 170,78 | 1 283 949,12 | — | — | | | | | | | |
| 6 | 352 161,60 | 1 283 938,78 | — | — | | | | | | | |
| н1У | — | — | 352 197,82 | 1 283 931,91 | | $\sqrt{(0,07^2 + 0,07^2)} = 0,10$ | | | | | |
| н2У | — | — | 352 176,18 | 1 283 949,33 | | | | | | | |
| н3У | — | — | 352 173,76 | 1 283 950,07 | | | | | | | |
| н4У | — | — | 352 169,98 | 1 283 948,72 | | | | | | | |
| н5У | — | — | 352 160,72 | 1 283 938,40 | | | | | | | |
| 1 | 352 185,33 | 1 283 918,37 | 352 185,33 | 1 283 918,37 | | | — | | | | |

| 2. Сведения о частях границ уточняемого земельного участка с кадастровым номером | | | | 57:10:0050801:65 | | : |
|--|--|----------------------------------|--|---|--|---|
| Обозначение части границ | | Горизонтальное проложение (S), м | Описание прохождения части границ | Сведения о согласовании местоположения границ (согласовано/спорное) | | |
| от т. | до т. | | | | | |
| 1 | 2 | 3 | 4 | 5 | | |
| 1 | н1У | 18,42 | Металлическая сетка | согласовано | | |
| н1У | н2У | 27,78 | | | | |
| н2У | н3У | 2,53 | | | | |
| н3У | н4У | 4,01 | | | | |
| н4У | н5У | 13,87 | | | | |
| н5У | 1 | 31,73 | | | | |
| 3. Сведения о характеристиках уточняемого земельного участка с кадастровым номером | | | | 57:10:0050801:65 | | : |
| № п/п | Наименование характеристики | | Значение характеристики | | | |
| 1 | 2 | | 3 | | | |
| 1. | Адрес земельного участка | | — | | | |
| 1.1. | Сведения о местоположении земельного участка (при отсутствии адреса) в структурированном в соответствии с федеральной информационной адресной системой виде | | Российская Федерация, Орловская область, Орловский р-н | | | |
| 1.2. | Дополнительные сведения о местоположении земельного участка | | — | | | |
| 2. | Площадь земельного участка ± величина погрешности определения (вычисления) площади (Р ± ΔР), м² | | 577 ± 17,00 | | | |
| 3. | Формула, примененная для вычисления предельной погрешности определения площади земельного участка, с подставленными значениями и итоговые (вычисленные) значения | | 3,5*0,20*√(577,00) = 17 | | | |
| 4. | Площадь земельного участка согласно сведениям Единого государственного реестра недвижимости (Ркад), м² | | 581,00 | | | |
| 5. | Оценка расхождения Р и Ркад (Р - Ркад), м² | | 4 | | | |
| 6. | Предельный минимальный и максимальный размеры земельного участка (Рмин и Рмакс), м² | | Рмин = Рмин = 400 Рмакс = Рмакс = 2 500 | | | |
| 7. | Кадастровый или иной государственный учетный номер (инвентарный) здания, сооружения, объекта незавершенного строительства, расположенного на земельном участке | | 57:10:0050801:360 | | | |
| 8. | Вид (виды) разрешенного использования | | Для ведения садоводства | | | |
| 8.1. | Дополнительные сведения об использовании земельного участка | | — | | | |

| | | | | | | | |
|---|---|--------------|--|--------------|--|--|---|
| 1 | 2 | | | | 3 | | |
| 9. | Сведения о земельных участках (землях общего пользования, территории общего пользования), посредством которых обеспечивается доступ | | | | Земли (земельные участки) общего пользования | | |
| 10. | Иные сведения | | | | — | | |
| 4. Пояснения к сведениям об уточняемом земельном участке с кадастровым номером 57:10:0050801:65 : | | | | | | | |
| 1. | — | | | | | | |
| 1. Сведения о характерных точках границ уточняемого земельного участка с кадастровым номером 57:10:0050801:20 : | | | | | | | |
| | Система координат МСК-57 | | | | Зона № 1 | | |
| Обоз- начение харак- терных точек границ | Координаты, м | | | | Метод определения координат | Формулы, примененные для расчета средней квадратической погрешности определения координат характерных точек границ (Mt), с подставленными в такие формулы значениями и итоговые (вычисленные) значения Mt, м | Описание закрепления точки |
| | содержатся в Едином государственном реестре недвижимости | | определены в результате выполнения комплексных кадастровых работ | | | | |
| | X | Y | X | Y | | | |
| 1 | 2 | 3 | 4 | 5 | 6 | 7 | 8 |
| 1 | 352 041,67 | 1 283 971,69 | 352 041,67 | 1 283 971,69 | Метод спутниковых геодезических измерений (определений) | $\sqrt{(0,07^2 + 0,07^2)} = 0,10$ | — |
| 2 | 352 028,62 | 1 283 957,26 | — | — | | 0,10 | |
| 3 | 352 058,51 | 1 283 929,38 | — | — | | | |
| н1У | — | — | 352 027,25 | 1 283 958,19 | | $\sqrt{(0,07^2 + 0,07^2)} = 0,10$ | |
| н2У | — | — | 352 057,88 | 1 283 928,69 | | | |
| 4 | 352 071,84 | 1 283 943,67 | — | — | | 0,10 | |
| н3У | — | — | 352 071,10 | 1 283 943,35 | | $\sqrt{(0,07^2 + 0,07^2)} = 0,10$ | Труба (металлическая, асбоцементная, бетонная) |
| 1 | 352 041,67 | 1 283 971,69 | 352 041,67 | 1 283 971,69 | | | — |

2. Сведения о частях границ уточняемого земельного участка с кадастровым номером 57:10:0050801:20 :

| Обозначение части границ | | Горизонтальное проложение (S), м | Описание прохождения части границ | Сведения о согласовании местоположения границ (согласовано/спорное) |
|--------------------------|-------|----------------------------------|-----------------------------------|---|
| от т. | до т. | | | |
| 1 | 2 | 3 | 4 | 5 |
| 1 | н1У | 19,75 | Металлическая сетка | согласовано |
| н1У | н2У | 42,53 | | |
| н2У | н3У | 19,74 | | |
| н3У | 1 | 40,86 | | |

3. Сведения о характеристиках уточняемого земельного участка с кадастровым номером 57:10:0050801:20 :

| № п/п | Наименование характеристики | Значение характеристики |
|-------|--|--|
| 1 | 2 | 3 |
| 1. | Адрес земельного участка | — |
| 1.1. | Сведения о местоположении земельного участка (при отсутствии адреса) в структурированном в соответствии с федеральной информационной адресной системой виде | Российская Федерация, Орловская область, Орловский р-н |
| 1.2. | Дополнительные сведения о местоположении земельного участка | — |
| 2. | Площадь земельного участка ± величина погрешности определения (вычисления) площади ($P \pm \Delta P$), м² | $822 \pm 20,00$ |
| 3. | Формула, примененная для вычисления предельной погрешности определения площади земельного участка, с подставленными значениями и итоговые (вычисленные) значения | $3,5*0,20*\sqrt{(822,00)} = 20$ |
| 4. | Площадь земельного участка согласно сведениям Единого государственного реестра недвижимости (Ркад), м² | 800,00 |
| 5. | Оценка расхождения Р и Ркад ($P - P_{кад}$), м² | 22 |
| 6. | Предельный минимальный и максимальный размеры земельного участка (Рмин и Рмакс), м² | Рмин = Рмин = 400 Рмакс = Рмакс = 2 500 |
| 7. | Кадастровый или иной государственный учетный номер (инвентарный) здания, сооружения, объекта незавершенного строительства, расположенного на земельном участке | 57:10:0050801:421 |
| 8. | Вид (виды) разрешенного использования | Для садоводства |
| 8.1. | Дополнительные сведения об использовании земельного участка | — |
| 9. | Сведения о земельных участках (землях общего пользования, территории общего пользования), посредством которых обеспечивается доступ | Земли (земельные участки) общего пользования |

| | | | | | | | |
|--|--|--------------|--|--------------|--|--|--|
| 1 | 2 | | | | 3 | | |
| 10. | Иные сведения | | | | — | | |
| 4. Пояснения к сведениям об уточняемом земельном участке с кадастровым номером | | | | | 57:10:0050801:20 : | | |
| 1. | — | | | | | | |
| 1. Сведения о характерных точках границ уточняемого земельного участка с кадастровым номером | | | | | 57:10:0050801:33 : | | |
| Система координат МСК-57 | | | | | Зона № 1 | | |
| Обоз- начение харак- терных точек границ | Координаты, м | | | | Метод определения координат | Формулы, примененные для расчета средней квадратической погрешности определения координат характерных точек границ (Mt), с подставленными в такие формулы значениями и итоговые (вычисленные) значения Mt, м | Описание закрепления точки |
| | содержатся в Едином государственном реестре недвижимости | | определены в результате выполнения комплексных кадастровых работ | | | | |
| | X | Y | X | Y | | | |
| 1 | 2 | 3 | 4 | 5 | 6 | 7 | 8 |
| 1 | 352 041,67 | 1 283 971,69 | 352 041,67 | 1 283 971,69 | Метод спутниковых геодезических измерений (определений) | $\sqrt{(0,07^2 + 0,07^2)} = 0,10$ | — |
| 2 | 352 071,84 | 1 283 943,67 | — | — | | 0,10 | |
| н1У | — | — | 352 071,10 | 1 283 943,35 | | $\sqrt{(0,07^2 + 0,07^2)} = 0,10$ | Столб (деревянный, бетонный, кирпичный) |
| 3 | 352 084,49 | 1 283 957,77 | 352 084,49 | 1 283 957,77 | | | |
| 4 | 352 069,94 | 1 283 973,26 | 352 069,94 | 1 283 973,26 | | | |
| 5 | 352 053,23 | 1 283 992,16 | 352 053,23 | 1 283 992,16 | | | |
| 6 | 352 048,94 | 1 283 988,32 | 352 048,94 | 1 283 988,32 | | | |
| 7 | 352 037,38 | 1 283 975,55 | 352 037,38 | 1 283 975,55 | | | |
| 1 | 352 041,67 | 1 283 971,69 | 352 041,67 | 1 283 971,69 | | | — |

| 2. Сведения о частях границ уточняемого земельного участка с кадастровым номером | | | | 57:10:0050801:33 | | : |
|--|--|----------------------------------|--|---|--|---|
| Обозначение части границ | | Горизонтальное проложение (S), м | Описание прохождения части границ | Сведения о согласовании местоположения границ (согласовано/спорное) | | |
| от т. | до т. | | | | | |
| 1 | 2 | 3 | 4 | 5 | | |
| 1 | н1У | 40,86 | — | согласовано | | |
| н1У | 3 | 19,68 | Металлическая сетка | | | |
| 3 | 4 | 21,25 | | | | |
| 4 | 5 | 25,23 | | | | |
| 5 | 6 | 5,76 | | | | |
| 6 | 7 | 17,23 | | | | |
| 7 | 1 | 5,77 | | | | |
| 3. Сведения о характеристиках уточняемого земельного участка с кадастровым номером | | | | 57:10:0050801:33 | | : |
| № п/п | Наименование характеристики | | Значение характеристики | | | |
| 1 | 2 | | 3 | | | |
| 1. | Адрес земельного участка | | — | | | |
| 1.1. | Сведения о местоположении земельного участка (при отсутствии адреса) в структурированном в соответствии с федеральной информационной адресной системой виде | | Российская Федерация, Орловская область, Орловский р-н | | | |
| 1.2. | Дополнительные сведения о местоположении земельного участка | | — | | | |
| 2. | Площадь земельного участка ± величина погрешности определения (вычисления) площади (Р ± ΔР), м² | | 984 ± 22,00 | | | |
| 3. | Формула, примененная для вычисления предельной погрешности определения площади земельного участка, с подставленными значениями и итоговые (вычисленные) значения | | 3,5*0,20*√(984,00) = 22 | | | |
| 4. | Площадь земельного участка согласно сведениям Единого государственного реестра недвижимости (Ркад), м² | | 972,00 | | | |
| 5. | Оценка расхождения Р и Ркад (Р - Ркад), м² | | 12 | | | |
| 6. | Предельный минимальный и максимальный размеры земельного участка (Рмин и Рмакс), м² | | Рмин = Рмин = 400 Рмакс = Рмакс = 2 500 | | | |
| 7. | Кадастровый или иной государственный учетный номер (инвентарный) здания, сооружения, объекта незавершенного строительства, расположенного на земельном участке | | — | | | |
| 8. | Вид (виды) разрешенного использования | | Для ведения коллективного садоводства | | | |

| | | | | | | | |
|--|---|--------------|--|--------------|--|--|--|
| 1 | 2 | | | | 3 | | |
| 8.1. | Дополнительные сведения об использовании земельного участка | | | | — | | |
| 9. | Сведения о земельных участках (землях общего пользования, территории общего пользования), посредством которых обеспечивается доступ | | | | Земли (земельные участки) общего пользования | | |
| 10. | Иные сведения | | | | — | | |
| 4. Пояснения к сведениям об уточняемом земельном участке с кадастровым номером | | | | | 57:10:0050801:33 : | | |
| 1. | — | | | | | | |
| 1. Сведения о характерных точках границ уточняемого земельного участка с кадастровым номером | | | | | 57:10:0050801:181 : | | |
| Система координат | | | | | МСК-57 | | |
| | | | | | Зона № 1 | | |
| Обозначение характерных точек границ | Координаты, м | | | | Метод определения координат | Формулы, примененные для расчета средней квадратической погрешности определения координат характерных точек границ (Mt), с подставленными в такие формулы значениями и итоговые (вычисленные) значения Mt, м | Описание закрепления точки |
| | содержатся в Едином государственном реестре недвижимости | | определены в результате выполнения комплексных кадастровых работ | | | | |
| | X | Y | X | Y | | | |
| 1 | 2 | 3 | 4 | 5 | 6 | 7 | 8 |
| 1 | 352 084,49 | 1 283 957,77 | 352 084,49 | 1 283 957,77 | Метод спутниковых геодезических измерений (определений) | $\sqrt{(0,07^2 + 0,07^2)} = 0,10$ | Столб (деревянный, бетонный, кирпичный) |
| 2 | 352 098,33 | 1 283 972,09 | — | — | | 0,20 | — |
| 3 | 352 080,21 | 1 283 992,82 | — | — | | | |
| н1У | — | — | 352 097,52 | 1 283 973,22 | | | |
| н2У | — | — | 352 079,15 | 1 283 993,82 | | $\sqrt{(0,07^2 + 0,07^2)} = 0,10$ | Столб (деревянный, бетонный, кирпичный) |
| 4 | 352 053,23 | 1 283 992,16 | 352 053,23 | 1 283 992,16 | | | |
| 5 | 352 069,94 | 1 283 973,26 | 352 069,94 | 1 283 973,26 | | | |
| 1 | 352 084,49 | 1 283 957,77 | 352 084,49 | 1 283 957,77 | | | |

| | | | | | | |
|--|--|-------------------------------------|--|--|--|---|
| 2. Сведения о частях границ уточняемого земельного участка с кадастровым номером | | | | 57:10:0050801:181 | | : |
| Обозначение части границ | | Горизонтальное проложение (S), м | Описание прохождения части границ | Сведения о согласовании местоположения границ (согласовано/спорное) | | |
| от т. | до т. | | | | | |
| 1 | 2 | 3 | 4 | 5 | | |
| 1 | н1У | 20,21 | — | согласовано | | |
| н1У | н2У | 27,60 | Металлическая сетка | | | |
| н2У | 4 | 25,97 | — | | | |
| 4 | 5 | 25,23 | | | | |
| 5 | 1 | 21,25 | | | | |
| 3. Сведения о характеристиках уточняемого земельного участка с кадастровым номером | | | | 57:10:0050801:181 | | : |
| № п/п | Наименование характеристики | | Значение характеристики | | | |
| 1 | 2 | | 3 | | | |
| 1. | Адрес земельного участка | | — | | | |
| 1.1. | Сведения о местоположении земельного участка (при отсутствии адреса) в структурированном в соответствии с федеральной информационной адресной системой виде | | Российская Федерация, Орловская область, Орловский р-н | | | |
| 1.2. | Дополнительные сведения о местоположении земельного участка | | — | | | |
| 2. | Площадь земельного участка ± величина погрешности определения (вычисления) площади (Р ± ΔР), м² | | 756 ± 19,00 | | | |
| 3. | Формула, примененная для вычисления предельной погрешности определения площади земельного участка, с подставленными значениями и итоговые (вычисленные) значения | | 3,5*0,20*√(756,00) = 19 | | | |
| 4. | Площадь земельного участка согласно сведениям Единого государственного реестра недвижимости (Ркад), м² | | 756,00 | | | |
| 5. | Оценка расхождения Р и Ркад (Р - Ркад), м² | | 0 | | | |
| 6. | Предельный минимальный и максимальный размеры земельного участка (Рмин и Рмакс), м² | | Рмин = Рмин = 400 Рмакс = Рмакс = 2 500 | | | |
| 7. | Кадастровый или иной государственный учетный номер (инвентарный) здания, сооружения, объекта незавершенного строительства, расположенного на земельном участке | | 57:10:0050801:436 | | | |
| 8. | Вид (виды) разрешенного использования | | Для ведения садоводства | | | |
| 8.1. | Дополнительные сведения об использовании земельного участка | | — | | | |

| | | | | | | | |
|--|---|--------------|--|--------------|--|--|--|
| 1 | 2 | | | | 3 | | |
| 9. | Сведения о земельных участках (землях общего пользования, территории общего пользования), посредством которых обеспечивается доступ | | | | Земли (земельные участки) общего пользования | | |
| 10. | Иные сведения | | | | — | | |
| 4. Пояснения к сведениям об уточняемом земельном участке с кадастровым номером | | | | | 57:10:0050801:181 : | | |
| 1. | — | | | | | | |
| 1. Сведения о характерных точках границ уточняемого земельного участка с кадастровым номером | | | | | 57:10:0050801:275 : | | |
| Система координат МСК-57 | | | | | Зона № 1 | | |
| Обоз- начение харак- терных точек границ | Координаты, м | | | | Метод определения координат | Формулы, примененные для расчета средней квадратической погрешности определения координат характерных точек границ (Mt), с подставленными в такие формулы значениями и итоговые (вычисленные) значения Mt, м | Описание закрепления точки |
| | содержатся в Едином государственном реестре недвижимости | | определены в результате выполнения комплексных кадастровых работ | | | | |
| | X | Y | X | Y | | | |
| 1 | 2 | 3 | 4 | 5 | 6 | 7 | 8 |
| 1 | 352 098,33 | 1 283 972,09 | — | — | Метод спутниковых геодезических измерений (определений) | 0,20 | Столб (деревянный, бетонный, кирпичный) |
| 2 | 352 120,81 | 1 283 995,35 | — | — | | | |
| 3 | 352 119,53 | 1 284 002,49 | — | — | | | |
| 4 | 352 107,19 | 1 284 014,49 | — | — | | | |
| 5 | 352 084,44 | 1 283 993,10 | — | — | | | |
| 6 | 352 080,21 | 1 283 992,82 | — | — | | | |
| н1У | — | — | 352 097,52 | 1 283 973,22 | | $\sqrt{(0,07^2 + 0,07^2)} = 0,10$ | |
| н2У | — | — | 352 117,28 | 1 283 995,40 | | | |

| 1 | 2 | 3 | 4 | 5 | 6 | 7 | 8 |
|-----|------------|--------------|------------|--------------|---|-----------------------------------|---|
| н3У | — | — | 352 115,58 | 1 284 002,31 | Метод спутниковых геодезических измерений (определений) | $\sqrt{(0,07^2 + 0,07^2)} = 0,10$ | Столб (деревянный, бетонный, кирпичный) |
| н4У | — | — | 352 102,27 | 1 284 014,28 | | | |
| н5У | — | — | 352 079,15 | 1 283 993,82 | | 0,20 | |
| 1 | 352 098,33 | 1 283 972,09 | — | — | | | |

2. Сведения о частях границ уточняемого земельного участка с кадастровым номером 57:10:0050801:275 :

| Обозначение части границ | | Горизонтальное проложение (S), м | Описание прохождения части границ | Сведения о согласовании местоположения границ (согласовано/спорное) |
|--------------------------|-------|----------------------------------|-----------------------------------|---|
| от т. | до т. | | | |
| 1 | 2 | 3 | 4 | 5 |
| н1У | н2У | 29,71 | Металлическая сетка | согласовано |
| н2У | н3У | 7,12 | | |
| н3У | н4У | 17,90 | | |
| н4У | н5У | 30,87 | | |
| н5У | н1У | 27,60 | | |

3. Сведения о характеристиках уточняемого земельного участка с кадастровым номером 57:10:0050801:275 :

| № п/п | Наименование характеристики | Значение характеристики |
|-------|--|--|
| 1 | 2 | 3 |
| 1. | Адрес земельного участка | — |
| 1.1. | Сведения о местоположении земельного участка (при отсутствии адреса) в структурированном в соответствии с федеральной информационной адресной системой виде | Российская Федерация, Орловская область, Орловский р-н |
| 1.2. | Дополнительные сведения о местоположении земельного участка | — |
| 2. | Площадь земельного участка ± величина погрешности определения (вычисления) площади ($P \pm \Delta P$), м² | $815 \pm 20,00$ |
| 3. | Формула, примененная для вычисления предельной погрешности определения площади земельного участка, с подставленными значениями и итоговые (вычисленные) значения | $3,5 \cdot 0,20 \cdot \sqrt{(815,00)} = 20$ |
| 4. | Площадь земельного участка согласно сведениям Единого государственного реестра недвижимости (Ркад), м² | 844,00 |

| | | | | | | | | | | |
|--|--|--|--|--------------|--|--|--|--|--|--|
| 1 | 2 | 3 | | | | | | | | |
| 5. | Оценка расхождения Р и Ркад (Р - Ркад), м² | 29 | | | | | | | | |
| 6. | Предельный минимальный и максимальный размеры земельного участка (Рмин и Рмакс), м² | Рмин = Рмин = 400 Рмакс = Рмакс = 2 500 | | | | | | | | |
| 7. | Кадастровый или иной государственный учетный номер (инвентарный) здания, сооружения, объекта незавершенного строительства, расположенного на земельном участке | 57:10:0050801:425 | | | | | | | | |
| 8. | Вид (виды) разрешенного использования | Для садоводства | | | | | | | | |
| 8.1. | Дополнительные сведения об использовании земельного участка | — | | | | | | | | |
| 9. | Сведения о земельных участках (землях общего пользования, территории общего пользования), посредством которых обеспечивается доступ | Земли (земельные участки) общего пользования | | | | | | | | |
| 10. | Иные сведения | — | | | | | | | | |
| 4. Пояснения к сведениям об уточняемом земельном участке с кадастровым номером | | 57:10:0050801:275 : | | | | | | | | |
| 1. | — | | | | | | | | | |
| 1. Сведения о характерных точках границ уточняемого земельного участка с кадастровым номером | | 57:10:0050801:200 : | | | | | | | | |
| Система координат МСК-57 | | Зона № 1 | | | | | | | | |
| Обоз- начение харак- терных точек границ | Координаты, м | | | | Метод определения координат | Формулы, примененные для расчета средней квадратической погрешности определения координат характерных точек границ (Mt), с подставленными в такие формулы значениями и итоговые (вычисленные) значения Mt, м | Описание закрепления точки | | | |
| | содержатся в Едином государственном реестре недвижимости | | определены в результате выполнения комплексных кадастровых работ | | | | | | | |
| | X | Y | X | Y | | | | | | |
| 1 | 2 | 3 | 4 | 5 | 6 | 7 | 8 | | | |
| 1 | 352 132,88 | 1 283 863,09 | 352 132,88 | 1 283 863,09 | Метод спутниковых геодезических измерений (определений) | $\sqrt{(0,07^2 + 0,07^2)} = 0,10$ | Столб (деревянный, бетонный, кирпичный) | | | |
| 2 | 352 155,78 | 1 283 843,07 | — | — | | 7,50 | — | | | |
| 3 | 352 169,00 | 1 283 857,52 | — | — | | | | | | |
| н1У | — | — | 352 154,30 | 1 283 843,14 | | $\sqrt{(0,07^2 + 0,07^2)} = 0,10$ | Столб (деревянный, бетонный, кирпичный) | | | |

| 1 | 2 | 3 | 4 | 5 | 6 | 7 | 8 |
|-----|------------|--------------|------------|--------------|---|-----------------------------------|---|
| н2У | — | — | 352 154,84 | 1 283 842,54 | Метод спутниковых геодезических измерений (определений) | $\sqrt{(0,07^2 + 0,07^2)} = 0,10$ | Столб (деревянный, бетонный, кирпичный) |
| н3У | — | — | 352 168,46 | 1 283 857,46 | | | |
| 4 | 352 146,77 | 1 283 877,67 | 352 146,77 | 1 283 877,67 | | | |
| 1 | 352 132,88 | 1 283 863,09 | 352 132,88 | 1 283 863,09 | | | |

2. Сведения о частях границ уточняемого земельного участка с кадастровым номером 57:10:0050801:200 :

| Обозначение части границ | | Горизонтальное проложение (S), м | Описание прохождения части границ | Сведения о согласовании местоположения границ (согласовано/спорное) |
|--------------------------|-------|----------------------------------|-----------------------------------|---|
| от т. | до т. | | | |
| 1 | 2 | 3 | 4 | 5 |
| 1 | н1У | 29,27 | Металлическая сетка | согласовано |
| н1У | н2У | 0,81 | | |
| н2У | н3У | 20,20 | | |
| н3У | 4 | 29,65 | | |
| 4 | 1 | 20,14 | | |

3. Сведения о характеристиках уточняемого земельного участка с кадастровым номером 57:10:0050801:200 :

| № п/п | Наименование характеристики | Значение характеристики |
|-------|--|--|
| 1 | 2 | 3 |
| 1. | Адрес земельного участка | — |
| 1.1. | Сведения о местоположении земельного участка (при отсутствии адреса) в структурированном в соответствии с федеральной информационной адресной системой виде | Российская Федерация, Орловская область, Орловский р-н |
| 1.2. | Дополнительные сведения о местоположении земельного участка | — |
| 2. | Площадь земельного участка ± величина погрешности определения (вычисления) площади ($P \pm \Delta P$), м² | $601 \pm 17,00$ |
| 3. | Формула, примененная для вычисления предельной погрешности определения площади земельного участка, с подставленными значениями и итоговые (вычисленные) значения | $3,5 * 0,20 * \sqrt{(601,00)} = 17$ |
| 4. | Площадь земельного участка согласно сведениям Единого государственного реестра недвижимости (Ркад), м² | 600,00 |

| | | | | | | | | | | |
|--|--|--|--|--------------|--|--|--|--|--|--|
| 1 | 2 | 3 | | | | | | | | |
| 5. | Оценка расхождения Р и Ркад (Р - Ркад), м² | 1 | | | | | | | | |
| 6. | Предельный минимальный и максимальный размеры земельного участка (Рмин и Рмакс), м² | Рмин = Рмин = 400 Рмакс = Рмакс = 2 500 | | | | | | | | |
| 7. | Кадастровый или иной государственный учетный номер (инвентарный) здания, сооружения, объекта незавершенного строительства, расположенного на земельном участке | — | | | | | | | | |
| 8. | Вид (виды) разрешенного использования | Для ведения садоводства | | | | | | | | |
| 8.1. | Дополнительные сведения об использовании земельного участка | — | | | | | | | | |
| 9. | Сведения о земельных участках (землях общего пользования, территории общего пользования), посредством которых обеспечивается доступ | Земли (земельные участки) общего пользования | | | | | | | | |
| 10. | Иные сведения | — | | | | | | | | |
| 4. Пояснения к сведениям об уточняемом земельном участке с кадастровым номером | | 57:10:0050801:200 : | | | | | | | | |
| 1. | — | | | | | | | | | |
| 1. Сведения о характерных точках границ уточняемого земельного участка с кадастровым номером | | 57:10:0050801:172 : | | | | | | | | |
| Система координат МСК-57 | | Зона № 1 | | | | | | | | |
| Обоз- начение харак- терных точек границ | Координаты, м | | | | Метод определения координат | Формулы, примененные для расчета средней квадратической погрешности определения координат характерных точек границ (Mt), с подставленными в такие формулы значениями и итоговые (вычисленные) значения Mt, м | Описание закрепления точки | | | |
| | содержатся в Едином государственном реестре недвижимости | | определены в результате выполнения комплексных кадастровых работ | | | | | | | |
| | X | Y | X | Y | | | | | | |
| 1 | 2 | 3 | 4 | 5 | 6 | 7 | 8 | | | |
| 1 | 352 185,33 | 1 283 918,37 | 352 185,33 | 1 283 918,37 | Метод спутниковых геодезических измерений (определений) | $\sqrt{(0,07^2 + 0,07^2)} = 0,10$ | Столб (деревянный, бетонный, кирпичный) | | | |
| 2 | 352 208,17 | 1 283 899,65 | — | — | | 7,50 | | | | |
| 3 | 352 219,11 | 1 283 911,94 | — | — | | | | | | |
| 4 | 352 219,80 | 1 283 913,13 | — | — | | | | | | |

| 1 | 2 | 3 | 4 | 5 | 6 | 7 | 8 |
|-----|------------|--------------|------------|--------------|---|-----------------------------------|---|
| 5 | 352 219,37 | 1 283 915,09 | — | — | Метод спутниковых геодезических измерений (определений) | 7,50 | Столб (деревянный, бетонный, кирпичный) |
| 6 | 352 217,91 | 1 283 916,69 | — | — | | | |
| 7 | 352 198,49 | 1 283 932,25 | — | — | | | |
| н1У | — | — | 352 207,51 | 1 283 899,35 | | | |
| н2У | — | — | 352 216,20 | 1 283 909,02 | | | |
| н3У | — | — | 352 218,74 | 1 283 912,43 | | | |
| н4У | — | — | 352 218,62 | 1 283 914,75 | | | |
| н5У | — | — | 352 217,20 | 1 283 916,34 | | | |
| н6У | — | — | 352 197,82 | 1 283 931,91 | | | |
| 1 | 352 185,33 | 1 283 918,37 | 352 185,33 | 1 283 918,37 | | | |
| | | | | | | $\sqrt{(0,07^2 + 0,07^2)} = 0,10$ | |

2. Сведения о частях границ уточняемого земельного участка с кадастровым номером
57:10:0050801:172
:

| Обозначение части границ | | Горизонтальное проложение (S), м | Описание прохождения части границ | Сведения о согласовании местоположения границ (согласовано/спорное) |
|--------------------------|-------|-------------------------------------|-----------------------------------|--|
| от т. | до т. | | | |
| 1 | 2 | 3 | 4 | 5 |
| 1 | н1У | 29,22 | — | согласовано |
| н1У | н2У | 13,00 | Металлическая сетка | |
| н2У | н3У | 4,25 | | |
| н3У | н4У | 2,32 | | |
| н4У | н5У | 2,13 | | |
| н5У | н6У | 24,86 | | |
| н6У | 1 | 18,42 | — | |

3. Сведения о характеристиках уточняемого земельного участка с кадастровым номером
57:10:0050801:172
:

| № п/п | Наименование характеристики | Значение характеристики |
|-------|-----------------------------|-------------------------|
| 1 | 2 | 3 |

| 1 | 2 | 3 |
|---|--|---|
| 1. | Адрес земельного участка | — |
| 1.1. | Сведения о местоположении земельного участка (при отсутствии адреса) в структурированном в соответствии с федеральной информационной адресной системой виде | Российская Федерация, Орловская область, Орловский р-н |
| 1.2. | Дополнительные сведения о местоположении земельного участка | — |
| 2. | Площадь земельного участка \pm величина погрешности определения (вычисления) площади ($P \pm \Delta P$), м ² | 545 \pm 16,00 |
| 3. | Формула, примененная для вычисления предельной погрешности определения площади земельного участка, с подставленными значениями и итоговые (вычисленные) значения | $3,5*0,20*\sqrt{(545,00)} = 16$ |
| 4. | Площадь земельного участка согласно сведениям Единого государственного реестра недвижимости (Ркад), м ² | 560,00 |
| 5. | Оценка расхождения Р и Ркад ($P - P_{кад}$), м ² | 15 |
| 6. | Предельный минимальный и максимальный размеры земельного участка ($P_{мин}$ и $P_{макс}$), м ² | $P_{мин} = P_{мин} = 400$ $P_{макс} = P_{макс} = 2\ 500$ |
| 7. | Кадастровый или иной государственный учетный номер (инвентарный) здания, сооружения, объекта незавершенного строительства, расположенного на земельном участке | 57:10:0050801:578 |
| 8. | Вид (виды) разрешенного использования | Для ведения садоводства |
| 8.1. | Дополнительные сведения об использовании земельного участка | — |
| 9. | Сведения о земельных участках (землях общего пользования, территории общего пользования), посредством которых обеспечивается доступ | Земли (земельные участки) общего пользования |
| 10. | Иные сведения | — |
| 4. Пояснения к сведениям об уточняемом земельном участке с кадастровым номером | | 57:10:0050801:172 : |
| 1. | — | |

| 1. Сведения о характерных точках границ уточняемого земельного участка с кадастровым номером | | | | | 57:10:0050801:125 | | |
|--|--|--------------|--|--------------|--|--|-------------------------------|
| Система координат | | | | | МСК-57 | | |
| | | | | | Зона № 1 | | |
| Обоз- начение харак- терных точек границ | Координаты, м | | | | Метод определения координат | Формулы, примененные для расчета средней квадратической погрешности определения координат характерных точек границ (Mt), с подставленными в такие формулы значениями и итоговые (вычисленные) значения Mt, м | Описание закрепления точки |
| | содержатся в Едином государственном реестре недвижимости | | определены в результате выполнения комплексных кадастровых работ | | | | |
| | X | Y | X | Y | | | |
| 1 | 2 | 3 | 4 | 5 | 6 | 7 | 8 |
| 1 | 352 169,00 | 1 283 808,42 | 352 169,00 | 1 283 808,42 | Метод спутниковых геодезических измерений (определений) | $\sqrt{(0,07^2 + 0,07^2)} = 0,10$ | — |
| 2 | 352 163,87 | 1 283 812,52 | 352 163,87 | 1 283 812,52 | | | |
| 3 | 352 157,40 | 1 283 818,31 | 352 157,40 | 1 283 818,31 | | | |
| 4 | 352 146,24 | 1 283 827,09 | — | — | | 0,20 | |
| 5 | 352 135,56 | 1 283 815,40 | — | — | | | |
| 6 | 352 134,51 | 1 283 813,30 | — | — | | | |
| 7 | 352 134,72 | 1 283 811,43 | — | — | | | |
| 8 | 352 136,44 | 1 283 809,45 | — | — | | | |
| 9 | 352 155,55 | 1 283 794,55 | — | — | | | |
| н1У | — | — | 352 145,26 | 1 283 826,84 | | $\sqrt{(0,07^2 + 0,07^2)} = 0,10$ | |
| н2У | — | — | 352 134,21 | 1 283 813,86 | | | |
| н3У | — | — | 352 136,10 | 1 283 808,32 | | | |

| | | | | | | | |
|-----|------------|--------------|------------|--------------|---|-----------------------------------|---|
| 1 | 2 | 3 | 4 | 5 | 6 | 7 | 8 |
| н4У | — | — | 352 154,61 | 1 283 793,68 | Метод спутниковых геодезических измерений (определений) | $\sqrt{(0,07^2 + 0,07^2)} = 0,10$ | — |
| 1 | 352 169,00 | 1 283 808,42 | 352 169,00 | 1 283 808,42 | | | |

2. Сведения о частях границ уточняемого земельного участка с кадастровым номером 57:10:0050801:125 :

| Обозначение части границ | | Горизонтальное проложение (S), м | Описание прохождения части границ | Сведения о согласовании местоположения границ (согласовано/спорное) |
|--------------------------|-------|----------------------------------|-----------------------------------|---|
| от т. | до т. | | | |
| 1 | 2 | 3 | 4 | 5 |
| 1 | 2 | 6,57 | — | согласовано |
| 2 | 3 | 8,68 | | |
| 3 | н1У | 14,84 | | |
| н1У | н2У | 17,05 | | |
| н2У | н3У | 5,85 | | |
| н3У | н4У | 23,60 | | |
| н4У | 1 | 20,60 | | |

3. Сведения о характеристиках уточняемого земельного участка с кадастровым номером 57:10:0050801:125 :

| № п/п | Наименование характеристики | Значение характеристики |
|-------|--|---|
| 1 | 2 | 3 |
| 1. | Адрес земельного участка | — |
| 1.1. | Сведения о местоположении земельного участка (при отсутствии адреса) в структурированном в соответствии с федеральной информационной адресной системой виде | Российская Федерация, Орловская область, Орловский р-н, Сабуровское с/с |
| 1.2. | Дополнительные сведения о местоположении земельного участка | — |
| 2. | Площадь земельного участка ± величина погрешности определения (вычисления) площади (Р ± ΔР), м² | 598 ± 17,00 |
| 3. | Формула, примененная для вычисления предельной погрешности определения площади земельного участка, с подставленными значениями и итоговые (вычисленные) значения | $3,5*0,20*\sqrt{(598,00)} = 17$ |
| 4. | Площадь земельного участка согласно сведениям Единого государственного реестра недвижимости (Ркад), м² | 570,00 |
| 5. | Оценка расхождения Р и Ркад (Р - Ркад), м² | 28 |

| 1 | 2 | 3 |
|------|--|--|
| 6. | Предельный минимальный и максимальный размеры земельного участка (Рмин и Рмакс), м² | Рмин = Рмин = 400 Рмакс = Рмакс = 2 500 |
| 7. | Кадастровый или иной государственный учетный номер (инвентарный) здания, сооружения, объекта незавершенного строительства, расположенного на земельном участке | — |
| 8. | Вид (виды) разрешенного использования | Для ведения садоводства |
| 8.1. | Дополнительные сведения об использовании земельного участка | — |
| 9. | Сведения о земельных участках (землях общего пользования, территории общего пользования), посредством которых обеспечивается доступ | Земли (земельные участки) общего пользования |
| 10. | Иные сведения | — |

4. Пояснения к сведениям об уточняемом земельном участке с кадастровым номером 57:10:0050801:125 :

| | |
|----|---|
| 1. | — |
|----|---|

1. Сведения о характерных точках границ уточняемого земельного участка с кадастровым номером 57:10:0050801:182 :

Система координат МСК-57 Зона № 1

| Обоз- начение харак- терных точек границ | Координаты, м | | | | Метод определения координат | Формулы, примененные для расчета средней квадратической погрешности определения координат характерных точек границ (Mt), с подставленными в такие формулы значениями и итоговые (вычисленные) значения Mt, м | Описание закрепления точки |
|---|--|--------------|--|--------------|--|--|-------------------------------|
| | содержатся в Едином государственном реестре недвижимости | | определены в результате выполнения комплексных кадастровых работ | | | | |
| | X | Y | X | Y | | | |
| 1 | 2 | 3 | 4 | 5 | 6 | 7 | 8 |
| n1Y | — | — | 352 158,35 | 1 283 841,25 | Метод спутниковых геодезических измерений (определений) | $\sqrt{(0,07^2 + 0,07^2)} = 0,10$ | — |
| n2Y | — | — | 352 145,26 | 1 283 826,84 | | | |
| 1 | 352 157,40 | 1 283 818,31 | 352 157,40 | 1 283 818,31 | | | |
| 2 | 352 163,87 | 1 283 812,52 | 352 163,87 | 1 283 812,52 | | | |
| 3 | 352 169,00 | 1 283 808,42 | 352 169,00 | 1 283 808,42 | | | |

| 1 | 2 | 3 | 4 | 5 | 6 | 7 | 8 |
|-----|------------|--------------|------------|--------------|---|-----------------------------------|---|
| 4 | 352 182,43 | 1 283 822,67 | 352 182,43 | 1 283 822,67 | Метод спутниковых геодезических измерений (определений) | $\sqrt{(0,07^2 + 0,07^2)} = 0,10$ | — |
| 5 | 352 159,12 | 1 283 841,60 | — | — | | 7,50 | |
| 6 | 352 146,24 | 1 283 827,09 | — | — | | 0,20 | |
| н1У | — | — | 352 158,35 | 1 283 841,25 | | $\sqrt{(0,07^2 + 0,07^2)} = 0,10$ | |

2. Сведения о частях границ уточняемого земельного участка с кадастровым номером 57:10:0050801:182 :

| Обозначение части границ | | Горизонтальное проложение (S), м | Описание прохождения части границ | Сведения о согласовании местоположения границ (согласовано/спорное) |
|--------------------------|-------|----------------------------------|-----------------------------------|---|
| от т. | до т. | | | |
| 1 | 2 | 3 | 4 | 5 |
| н1У | н2У | 19,47 | — | согласовано |
| н2У | 1 | 14,84 | | |
| 1 | 2 | 8,68 | | |
| 2 | 3 | 6,57 | | |
| 3 | 4 | 19,58 | | |
| 4 | н1У | 30,41 | | |

3. Сведения о характеристиках уточняемого земельного участка с кадастровым номером 57:10:0050801:182 :

| № п/п | Наименование характеристики | Значение характеристики |
|-------|--|---|
| 1 | 2 | 3 |
| 1. | Адрес земельного участка | Российская Федерация, Орловская область, м.о. Орловский, п. Дружный, Территория СНТ Союз, лн. 14-я, з/у 145 |
| 1.1. | Сведения о местоположении земельного участка (при отсутствии адреса) в структурированном в соответствии с федеральной информационной адресной системой виде | — |
| 1.2. | Дополнительные сведения о местоположении земельного участка | — |
| 2. | Площадь земельного участка \pm величина погрешности определения (вычисления) площади ($P \pm \Delta P$), м ² | $579 \pm 17,00$ |
| 3. | Формула, примененная для вычисления предельной погрешности определения площади земельного участка, с подставленными значениями и итоговые (вычисленные) значения | $3,5 \cdot 0,20 \cdot \sqrt{(579,00)} = 17$ |

| | | |
|------|--|--|
| 1 | 2 | 3 |
| 4. | Площадь земельного участка согласно сведениям Единого государственного реестра недвижимости (Ркад), м² | 576,00 |
| 5. | Оценка расхождения Р и Ркад (Р - Ркад), м² | 3 |
| 6. | Предельный минимальный и максимальный размеры земельного участка (Рмин и Рмакс), м² | Рмин = Рмин = 400 Рмакс = Рмакс = 2 500 |
| 7. | Кадастровый или иной государственный учетный номер (инвентарный) здания, сооружения, объекта незавершенного строительства, расположенного на земельном участке | — |
| 8. | Вид (виды) разрешенного использования | Для ведения садоводства |
| 8.1. | Дополнительные сведения об использовании земельного участка | — |
| 9. | Сведения о земельных участках (землях общего пользования, территории общего пользования), посредством которых обеспечивается доступ | Земли (земельные участки) общего пользования |
| 10. | Иные сведения | — |

4. Пояснения к сведениям об уточняемом земельном участке с кадастровым номером 57:10:0050801:182 :

| | |
|----|---|
| 1. | — |
|----|---|

1. Сведения о характерных точках границ уточняемого земельного участка с кадастровым номером 57:10:0050801:185 :
Система координат МСК-57 Зона № 1

| Обоз- начение харак- терных точек границ | Координаты, м | | | | Метод определения координат | Формулы, примененные для расчета средней квадратической погрешности определения координат характерных точек границ (Mt), с подставленными в такие формулы значениями и итоговые (вычисленные) значения Mt, м | Описание закрепления точки |
|---|--|--------------|--|--------------|--|--|--|
| | содержатся в Едином государственном реестре недвижимости | | определены в результате выполнения комплексных кадастровых работ | | | | |
| | X | Y | X | Y | | | |
| 1 | 2 | 3 | 4 | 5 | 6 | 7 | 8 |
| н1У | — | — | 352 184,76 | 1 283 868,56 | Метод спутниковых геодезических измерений (определений) | $\sqrt{(0,07^2 + 0,07^2)} = 0,10$ | Столб (деревянный, бетонный, кирпичный) |
| н2У | — | — | 352 171,75 | 1 283 854,92 | | | |
| 1 | 352 195,12 | 1 283 836,36 | 352 195,12 | 1 283 836,36 | | | |

| | | | | | | | |
|--|---|----------------------------------|-----------------------------------|--|---|-----------------------------------|---|
| 1 | 2 | 3 | 4 | 5 | 6 | 7 | 8 |
| 2 | 352 208,44 | 1 283 850,11 | 352 208,44 | 1 283 850,11 | Метод спутниковых геодезических измерений (определений) | $\sqrt{(0,07^2 + 0,07^2)} = 0,10$ | Столб (деревянный, бетонный, кирпичный) |
| 3 | 352 185,47 | 1 283 868,95 | — | — | | 7,50 | — |
| 4 | 352 172,44 | 1 283 855,18 | — | — | | | |
| 5 | 352 174,67 | 1 283 853,34 | — | — | | | |
| н3У | — | — | 352 185,79 | 1 283 867,83 | | $\sqrt{(0,07^2 + 0,07^2)} = 0,10$ | Столб (деревянный, бетонный, кирпичный) |
| н1У | — | — | 352 184,76 | 1 283 868,56 | | | |
| 2. Сведения о частях границ уточняемого земельного участка с кадастровым номером | | | | | | 57:10:0050801:185 : | |
| Обозначение части границ | | Горизонтальное проложение (S), м | Описание прохождения части границ | | Сведения о согласовании местоположения границ (согласовано/спорное) | | |
| от т. | до т. | | | | | | |
| 1 | 2 | 3 | 4 | | 5 | | |
| н1У | н2У | 18,85 | Металлическая сетка | | согласовано | | |
| н2У | 1 | 29,84 | | | | | |
| 1 | 2 | 19,14 | | | | | |
| 2 | н3У | 28,76 | | | | | |
| н3У | н1У | 1,26 | | | | | |
| 3. Сведения о характеристиках уточняемого земельного участка с кадастровым номером | | | | | | 57:10:0050801:185 : | |
| № п/п | Наименование характеристики | | | Значение характеристики | | | |
| 1 | 2 | | | 3 | | | |
| 1. | Адрес земельного участка | | | Российская Федерация, Орловская область, м.о. Орловский, п Дружный, тер. СНТ Союз, лн. 14-я, з/у 143 | | | |
| 1.1. | Сведения о местоположении земельного участка (при отсутствии адреса) в структурированном в соответствии с федеральной информационной адресной системой виде | | | — | | | |
| 1.2. | Дополнительные сведения о местоположении земельного участка | | | — | | | |
| 2. | Площадь земельного участка ± величина погрешности определения (вычисления) площади (Р ± ΔР), м² | | | 567 ± 17,00 | | | |

| 1 | 2 | 3 |
|------|--|--|
| 3. | Формула, примененная для вычисления предельной погрешности определения площади земельного участка, с подставленными значениями и итоговые (вычисленные) значения | $3,5*0,20*\sqrt{(567,00)} = 17$ |
| 4. | Площадь земельного участка согласно сведениям Единого государственного реестра недвижимости (Ркад), м² | 562,00 |
| 5. | Оценка расхождения Р и Ркад (Р - Ркад), м² | 5 |
| 6. | Предельный минимальный и максимальный размеры земельного участка (Рмин и Рмакс), м² | Рмин = Рмин = 400 Рмакс = Рмакс = 2 500 |
| 7. | Кадастровый или иной государственный учетный номер (инвентарный) здания, сооружения, объекта незавершенного строительства, расположенного на земельном участке | 57:10:0050801:607 |
| 8. | Вид (виды) разрешенного использования | Для ведения садоводства |
| 8.1. | Дополнительные сведения об использовании земельного участка | — |
| 9. | Сведения о земельных участках (землях общего пользования, территории общего пользования), посредством которых обеспечивается доступ | Земли (земельные участки) общего пользования |
| 10. | Иные сведения | — |

4. Пояснения к сведениям об уточняемом земельном участке с кадастровым номером 57:10:0050801:185 :

| | |
|----|---|
| 1. | — |
|----|---|

1. Сведения о характерных точках границ уточняемого земельного участка с кадастровым номером 57:10:0050801:297 :

Система координат МСК-57 Зона № 1

| Обоз- начение харак- терных точек границ | Координаты, м | | | | Метод определения координат | Формулы, примененные для расчета средней квадратической погрешности определения координат характерных точек границ (Mt), с подставленными в такие формулы значениями и итоговые (вычисленные) значения Mt, м | Описание закрепления точки |
|---|--|---|--|--------------|--|--|--|
| | содержатся в Едином государственном реестре недвижимости | | определены в результате выполнения комплексных кадастровых работ | | | | |
| | X | Y | X | Y | | | |
| 1 | 2 | 3 | 4 | 5 | 6 | 7 | 8 |
| n1Y | — | — | 352 198,19 | 1 283 883,03 | Метод спутниковых геодезических измерений (определений) | $\sqrt{(0,07^2 + 0,07^2)} = 0,10$ | Столб (деревянный, бетонный, кирпичный) |

| 1 | 2 | 3 | 4 | 5 | 6 | 7 | 8 |
|-----|------------|--------------|------------|--------------|---|-----------------------------------|--|
| н2У | — | — | 352 192,40 | 1 283 876,86 | Метод спутниковых геодезических измерений (определений) | $\sqrt{(0,07^2 + 0,07^2)} = 0,10$ | Столб (деревянный, бетонный, кирпичный) |
| н3У | — | — | 352 185,79 | 1 283 867,83 | | | |
| 1 | 352 208,44 | 1 283 850,11 | 352 208,44 | 1 283 850,11 | | | |
| 2 | 352 222,12 | 1 283 864,22 | 352 222,12 | 1 283 864,22 | | 7,50 | Труба (металлическая, асбоцементная, бетонная) |
| 3 | 352 199,01 | 1 283 883,03 | — | — | | | |
| 4 | 352 185,47 | 1 283 868,95 | — | — | | | |
| н1У | — | — | 352 198,19 | 1 283 883,03 | | $\sqrt{(0,07^2 + 0,07^2)} = 0,10$ | Столб (деревянный, бетонный, кирпичный) |

2. Сведения о частях границ уточняемого земельного участка с кадастровым номером
57:10:0050801:297
:

| Обозначение части границ | | Горизонтальное проложение (S), м | Описание прохождения части границ | Сведения о согласовании местоположения границ (согласовано/спорное) |
|--------------------------|-------|----------------------------------|-----------------------------------|---|
| от т. | до т. | | | |
| 1 | 2 | 3 | 4 | 5 |
| н1У | н2У | 8,46 | Металлическая сетка | согласовано |
| н2У | н3У | 11,19 | | |
| н3У | 1 | 28,76 | — | |
| 1 | 2 | 19,65 | | |
| 2 | н1У | 30,44 | Металлическая сетка | |

3. Сведения о характеристиках уточняемого земельного участка с кадастровым номером
57:10:0050801:297
:

| № п/п | Наименование характеристики | Значение характеристики |
|-------|---|--|
| 1 | 2 | 3 |
| 1. | Адрес земельного участка | — |
| 1.1. | Сведения о местоположении земельного участка (при отсутствии адреса) в структурированном в соответствии с федеральной информационной адресной системой виде | Российская Федерация, Орловская область, Орловский р-н |
| 1.2. | Дополнительные сведения о местоположении земельного участка | — |
| 2. | Площадь земельного участка ± величина погрешности определения (вычисления) площади (Р ± ΔР), м² | 585 ± 17,00 |

| 1 | 2 | 3 |
|------|--|--|
| 3. | Формула, примененная для вычисления предельной погрешности определения площади земельного участка, с подставленными значениями и итоговые (вычисленные) значения | $3,5*0,20*\sqrt{(585,00)} = 17$ |
| 4. | Площадь земельного участка согласно сведениям Единого государственного реестра недвижимости (Ркад), м² | 581,00 |
| 5. | Оценка расхождения Р и Ркад (Р - Ркад), м² | 4 |
| 6. | Предельный минимальный и максимальный размеры земельного участка (Рмин и Рмакс), м² | Рмин = Рмин = 400 Рмакс = Рмакс = 2 500 |
| 7. | Кадастровый или иной государственный учетный номер (инвентарный) здания, сооружения, объекта незавершенного строительства, расположенного на земельном участке | 57:10:0050801:338 |
| 8. | Вид (виды) разрешенного использования | Для садоводства |
| 8.1. | Дополнительные сведения об использовании земельного участка | — |
| 9. | Сведения о земельных участках (землях общего пользования, территории общего пользования), посредством которых обеспечивается доступ | Земли (земельные участки) общего пользования |
| 10. | Иные сведения | — |

4. Пояснения к сведениям об уточняемом земельном участке с кадастровым номером 57:10:0050801:297 :

| | |
|----|---|
| 1. | — |
|----|---|

1. Сведения о характерных точках границ уточняемого земельного участка с кадастровым номером 57:10:0050801:201 :
Система координат МСК-57 Зона № 1

| Обоз- начение харак- терных точек границ | Координаты, м | | | | Метод определения координат | Формулы, примененные для расчета средней квадратической погрешности определения координат характерных точек границ (Mt), с подставленными в такие формулы значениями и итоговые (вычисленные) значения Mt, м | Описание закрепления точки |
|---|--|--------------|--|--------------|--|--|--|
| | содержатся в Едином государственном реестре недвижимости | | определены в результате выполнения комплексных кадастровых работ | | | | |
| | X | Y | X | Y | | | |
| 1 | 2 | 3 | 4 | 5 | 6 | 7 | 8 |
| 1 | 352 235,86 | 1 283 878,57 | 352 235,86 | 1 283 878,57 | Метод спутниковых геодезических измерений (определений) | $\sqrt{(0,07^2 + 0,07^2)} = 0,10$ | Столб (деревянный, бетонный, кирпичный) |

| 1 | 2 | 3 | 4 | 5 | 6 | 7 | 8 |
|-----|------------|--------------|------------|--------------|---|-----------------------------------|---|
| 2 | 352 212,74 | 1 283 896,86 | — | — | Метод спутниковых геодезических измерений (определений) | 7,50 | — |
| 3 | 352 199,01 | 1 283 883,03 | — | — | | | |
| н1У | — | — | 352 211,30 | 1 283 896,78 | | $\sqrt{(0,07^2 + 0,07^2)} = 0,10$ | Столб (деревянный, бетонный, кирпичный) |
| н2У | — | — | 352 198,19 | 1 283 883,03 | | | |
| 4 | 352 222,12 | 1 283 864,22 | 352 222,12 | 1 283 864,22 | | | |
| 1 | 352 235,86 | 1 283 878,57 | 352 235,86 | 1 283 878,57 | | | |

2. Сведения о частях границ уточняемого земельного участка с кадастровым номером
57:10:0050801:201
:

| Обозначение части границ | | Горизонтальное проложение (S), м | Описание прохождения части границ | Сведения о согласовании местоположения границ (согласовано/спорное) |
|--------------------------|-------|-------------------------------------|-----------------------------------|--|
| от т. | до т. | | | |
| 1 | 2 | 3 | 4 | 5 |
| 1 | н1У | 30,57 | Металлическая сетка | согласовано |
| н1У | н2У | 19,00 | | |
| н2У | 4 | 30,44 | — | |
| 4 | 1 | 19,87 | | |

3. Сведения о характеристиках уточняемого земельного участка с кадастровым номером
57:10:0050801:201
:

| № п/п | Наименование характеристики | Значение характеристики |
|-------|--|--|
| 1 | 2 | 3 |
| 1. | Адрес земельного участка | — |
| 1.1. | Сведения о местоположении земельного участка (при отсутствии адреса) в структурированном в соответствии с федеральной информационной адресной системой виде | Российская Федерация, Орловская область, Орловский р-н |
| 1.2. | Дополнительные сведения о местоположении земельного участка | — |
| 2. | Площадь земельного участка ± величина погрешности определения (вычисления) площади (Р ± ΔР), м² | 589 ± 17,00 |
| 3. | Формула, примененная для вычисления предельной погрешности определения площади земельного участка, с подставленными значениями и итоговые (вычисленные) значения | 3,5*0,20*√(589,00) = 17 |

| | | | | | | | |
|--|--|---|--|--------------|---|--|---|
| 1 | 2 | | | | 3 | | |
| 4. | Площадь земельного участка согласно сведениям Единого государственного реестра недвижимости (Ркад), м² | | | | 580,00 | | |
| 5. | Оценка расхождения Р и Ркад (Р - Ркад), м² | | | | 9 | | |
| 6. | Предельный минимальный и максимальный размеры земельного участка (Рмин и Рмакс), м² | | | | Рмин = Рмин = 400 Рмакс = Рмакс = 2 500 | | |
| 7. | Кадастровый или иной государственный учетный номер (инвентарный) здания, сооружения, объекта незавершенного строительства, расположенного на земельном участке | | | | 57:10:0050801:411 | | |
| 8. | Вид (виды) разрешенного использования | | | | Для ведения садоводства | | |
| 8.1. | Дополнительные сведения об использовании земельного участка | | | | — | | |
| 9. | Сведения о земельных участках (землях общего пользования, территории общего пользования), посредством которых обеспечивается доступ | | | | Земли (земельные участки) общего пользования | | |
| 10. | Иные сведения | | | | — | | |
| 4. Пояснения к сведениям об уточняемом земельном участке с кадастровым номером | | | | | 57:10:0050801:201 : | | |
| 1. | — | | | | | | |
| 1. Сведения о характерных точках границ уточняемого земельного участка с кадастровым номером | | | | | 57:10:0050801:183 : | | |
| Система координат МСК-57 | | | | | Зона № 1 | | |
| Обозначение характерных точек границ | Координаты, м | | | | Метод определения координат | Формулы, примененные для расчета средней квадратической погрешности определения координат характерных точек границ (Mt), с подставленными в такие формулы значениями и итоговые (вычисленные) значения Mt, м | Описание закрепления точки |
| | содержатся в Едином государственном реестре недвижимости | | определены в результате выполнения комплексных кадастровых работ | | | | |
| | X | Y | X | Y | | | |
| 1 | 2 | 3 | 4 | 5 | 6 | 7 | 8 |
| н1У | — | — | 352 246,52 | 1 283 891,33 | Метод спутниковых геодезических измерений (определений) | $\sqrt{(0,07^2 + 0,07^2)} = 0,10$ | Столб (деревянный, бетонный, кирпичный) |
| н2У | — | — | 352 224,77 | 1 283 909,37 | | | |
| н3У | — | — | 352 222,03 | 1 283 908,34 | | | |

| 1 | 2 | 3 | 4 | 5 | 6 | 7 | 8 |
|-----|------------|--------------|------------|--------------|---|-----------------------------------|---|
| н4У | — | — | 352 211,30 | 1 283 896,78 | Метод спутниковых геодезических измерений (определений) | $\sqrt{(0,07^2 + 0,07^2)} = 0,10$ | Столб (деревянный, бетонный, кирпичный) |
| 1 | 352 235,86 | 1 283 878,57 | 352 235,86 | 1 283 878,57 | | 0,10 | |
| 2 | 352 247,68 | 1 283 891,68 | — | — | | 7,50 | |
| 3 | 352 225,80 | 1 283 909,61 | — | — | | | |
| 4 | 352 224,00 | 1 283 909,93 | — | — | | | |
| 5 | 352 212,74 | 1 283 896,86 | — | — | | | |
| н1У | — | — | 352 246,52 | 1 283 891,33 | | $\sqrt{(0,07^2 + 0,07^2)} = 0,10$ | |

2. Сведения о частях границ уточняемого земельного участка с кадастровым номером
57:10:0050801:183
:

| Обозначение части границ | | Горизонтальное проложение (S), м | Описание прохождения части границ | Сведения о согласовании местоположения границ (согласовано/спорное) |
|--------------------------|-------|----------------------------------|-----------------------------------|---|
| от т. | до т. | | | |
| 1 | 2 | 3 | 4 | 5 |
| н1У | н2У | 28,26 | Металлическая сетка | согласовано |
| н2У | н3У | 2,93 | | |
| н3У | н4У | 15,77 | | |
| н4У | 1 | 30,57 | | |
| 1 | н1У | 16,63 | — | |

3. Сведения о характеристиках уточняемого земельного участка с кадастровым номером
57:10:0050801:183
:

| № п/п | Наименование характеристики | Значение характеристики |
|-------|---|---|
| 1 | 2 | 3 |
| 1. | Адрес земельного участка | Российская Федерация, Орловская область, Орловский муниципальный район, с/п Сабуrowsкое, п Дружный, территория СНТ Союз, линия 14-я, участок №140 |
| 1.1. | Сведения о местоположении земельного участка (при отсутствии адреса) в структурированном в соответствии с федеральной информационной адресной системой виде | — |
| 1.2. | Дополнительные сведения о местоположении земельного участка | — |

| | | | | | | | | |
|--|--|---|--|---|--|--|----------------------------|--|
| 1 | 2 | | | | 3 | | | |
| 2. | Площадь земельного участка ± величина погрешности определения (вычисления) площади (Р ± ΔР), м² | | | | 522 ± 16,00 | | | |
| 3. | Формула, примененная для вычисления предельной погрешности определения площади земельного участка, с подставленными значениями и итоговые (вычисленные) значения | | | | 3,5*0,20*√(522,00) = 16 | | | |
| 4. | Площадь земельного участка согласно сведениям Единого государственного реестра недвижимости (Ркад), м² | | | | 530,00 | | | |
| 5. | Оценка расхождения Р и Ркад (Р - Ркад), м² | | | | 8 | | | |
| 6. | Предельный минимальный и максимальный размеры земельного участка (Рмин и Рмакс), м² | | | | Рмин = Рмин = 400 Рмакс = Рмакс = 2 500 | | | |
| 7. | Кадастровый или иной государственный учетный номер (инвентарный) здания, сооружения, объекта незавершенного строительства, расположенного на земельном участке | | | | 57:10:0050801:434 | | | |
| 8. | Вид (виды) разрешенного использования | | | | Для ведения садоводства | | | |
| 8.1. | Дополнительные сведения об использовании земельного участка | | | | — | | | |
| 9. | Сведения о земельных участках (землях общего пользования, территории общего пользования), посредством которых обеспечивается доступ | | | | Земли (земельные участки) общего пользования | | | |
| 10. | Иные сведения | | | | — | | | |
| 4. Пояснения к сведениям об уточняемом земельном участке с кадастровым номером | | | | | 57:10:0050801:183 : | | | |
| 1. | | | | | — | | | |
| 1. Сведения о характерных точках границ уточняемого земельного участка с кадастровым номером | | | | | 57:10:0050801:163 : | | | |
| Система координат МСК-57 | | | | | Зона № 1 | | | |
| Обоз- начение харак- терных точек границ | Координаты, м | | | | Метод определения координат | Формулы, примененные для расчета средней квадратической погрешности определения координат характерных точек границ (Mt), с подставленными в такие формулы значениями и итоговые (вычисленные) значения Mt, м | Описание закрепления точки | |
| | содержатся в Едином государственном реестре недвижимости | | определены в результате выполнения комплексных кадастровых работ | | | | | |
| | X | Y | X | Y | | | | |
| 1 | 2 | 3 | 4 | 5 | 6 | 7 | 8 | |

| 1 | 2 | 3 | 4 | 5 | 6 | 7 | 8 |
|-----|------------|--------------|------------|--------------|---|-----------------------------------|---|
| 1 | 352 189,26 | 1 283 778,91 | 352 189,26 | 1 283 778,91 | Метод спутниковых геодезических измерений (определений) | $\sqrt{(0,07^2 + 0,07^2)} = 0,10$ | — |
| 2 | 352 192,95 | 1 283 782,79 | 352 192,95 | 1 283 782,79 | | | |
| 3 | 352 196,15 | 1 283 786,44 | 352 196,15 | 1 283 786,44 | | | |
| 4 | 352 169,00 | 1 283 808,42 | 352 169,00 | 1 283 808,42 | | | |
| 5 | 352 155,55 | 1 283 794,55 | — | — | | 0,20 | |
| 6 | 352 179,05 | 1 283 775,59 | — | — | | 7,50 | |
| 7 | 352 184,20 | 1 283 773,33 | — | — | | | |
| н1У | — | — | 352 154,61 | 1 283 793,68 | | $\sqrt{(0,07^2 + 0,07^2)} = 0,10$ | |
| н2У | — | — | 352 183,38 | 1 283 772,74 | | | |
| н3У | — | — | 352 185,10 | 1 283 773,42 | | | |
| 1 | 352 189,26 | 1 283 778,91 | 352 189,26 | 1 283 778,91 | | | |

2. Сведения о частях границ уточняемого земельного участка с кадастровым номером

57:10:0050801:163

:

| Обозначение части границ | | Горизонтальное проложение (S), м | Описание прохождения части границ | Сведения о согласовании местоположения границ (согласовано/спорное) |
|--------------------------|-------|----------------------------------|-----------------------------------|---|
| от т. | до т. | | | |
| 1 | 2 | 3 | 4 | 5 |
| 1 | 2 | 5,35 | — | согласовано |
| 2 | 3 | 4,85 | | |
| 3 | 4 | 34,93 | | |
| 4 | н1У | 20,60 | | |
| н1У | н2У | 35,58 | | |
| н2У | н3У | 1,85 | | |
| н3У | 1 | 6,89 | | |

| | | |
|--|--|--|
| 3. Сведения о характеристиках уточняемого земельного участка с кадастровым номером <u>57:10:0050801:163</u> : | | |
| № п/п | Наименование характеристики | Значение характеристики |
| 1 | 2 | 3 |
| 1. | Адрес земельного участка | — |
| 1.1. | Сведения о местоположении земельного участка (при отсутствии адреса) в структурированном в соответствии с федеральной информационной адресной системой виде | Российская Федерация, Орловская область, Орловский р-н |
| 1.2. | Дополнительные сведения о местоположении земельного участка | — |
| 2. | Площадь земельного участка ± величина погрешности определения (вычисления) площади ($P \pm \Delta P$), м² | $694 \pm 18,00$ |
| 3. | Формула, примененная для вычисления предельной погрешности определения площади земельного участка, с подставленными значениями и итоговые (вычисленные) значения | $3,5 * 0,20 * \sqrt{(694,00)} = 18$ |
| 4. | Площадь земельного участка согласно сведениям Единого государственного реестра недвижимости (Ркад), м² | 673,00 |
| 5. | Оценка расхождения Р и Ркад ($P - P_{кад}$), м² | 21 |
| 6. | Предельный минимальный и максимальный размеры земельного участка (Рмин и Рмакс), м² | Рмин = Рмин = 400 Рмакс = Рмакс = 2 500 |
| 7. | Кадастровый или иной государственный учетный номер (инвентарный) здания, сооружения, объекта незавершенного строительства, расположенного на земельном участке | — |
| 8. | Вид (виды) разрешенного использования | Для ведения садоводства |
| 8.1. | Дополнительные сведения об использовании земельного участка | — |
| 9. | Сведения о земельных участках (землях общего пользования, территории общего пользования), посредством которых обеспечивается доступ | Земли (земельные участки) общего пользования |
| 10. | Иные сведения | — |
| 4. Пояснения к сведениям об уточняемом земельном участке с кадастровым номером <u>57:10:0050801:163</u> : | | |
| 1. | — | |

| | | | | | | | | |
|--|--|-------------------------------------|--|--|--|--|--|---|
| 1. Сведения о характерных точках границ уточняемого земельного участка с кадастровым номером | | | | | | 57:10:0050801:117 | | : |
| Система координат | | | | МСК-57 | | Зона № 1 | | |
| Обозначение характерных точек границ | Координаты, м | | | | Метод определения координат | Формулы, примененные для расчета средней квадратической погрешности определения координат характерных точек границ (Mt), с подставленными в такие формулы значениями и итоговые (вычисленные) значения Mt, м | Описание закрепления точки | |
| | содержатся в Едином государственном реестре недвижимости | | определены в результате выполнения комплексных кадастровых работ | | | | | |
| | X | Y | X | Y | | | | |
| 1 | 2 | 3 | 4 | 5 | 6 | 7 | 8 | |
| 1 | 352 182,43 | 1 283 822,67 | 352 182,43 | 1 283 822,67 | Метод спутниковых геодезических измерений (определений) | $\sqrt{(0,07^2 + 0,07^2)} = 0,10$ | Столб (деревянный, бетонный, кирпичный) | |
| 2 | 352 169,00 | 1 283 808,42 | 352 169,00 | 1 283 808,42 | | | | |
| 3 | 352 196,15 | 1 283 786,44 | 352 196,15 | 1 283 786,44 | | | | |
| 4 | 352 209,12 | 1 283 800,56 | — | — | | 7,50 | — | |
| н1У | — | — | 352 209,88 | 1 283 798,68 | | $\sqrt{(0,07^2 + 0,07^2)} = 0,10$ | Столб (деревянный, бетонный, кирпичный) | |
| 1 | 352 182,43 | 1 283 822,67 | 352 182,43 | 1 283 822,67 | | | | |
| 2. Сведения о частях границ уточняемого земельного участка с кадастровым номером | | | | | | 57:10:0050801:117 | | : |
| Обозначение части границ | | Горизонтальное проложение (S), м | Описание прохождения части границ | Сведения о согласовании местоположения границ (согласовано/спорное) | | | | |
| от т. | до т. | | | | | | | |
| 1 | 2 | 3 | 4 | 5 | | | | |
| 1 | 2 | 19,58 | Металлическая сетка | согласовано | | | | |
| 2 | 3 | 34,93 | | | | | | |
| 3 | н1У | 18,39 | | | | | | |
| н1У | 1 | 36,46 | | | | | | |
| 3. Сведения о характеристиках уточняемого земельного участка с кадастровым номером | | | | | | 57:10:0050801:117 | | : |
| № п/п | Наименование характеристики | | | Значение характеристики | | | | |
| 1 | 2 | | | 3 | | | | |

| 1 | 2 | 3 |
|---|--|---|
| 1. | Адрес земельного участка | — |
| 1.1. | Сведения о местоположении земельного участка (при отсутствии адреса) в структурированном в соответствии с федеральной информационной адресной системой виде | Российская Федерация, Орловская область, Орловский р-н |
| 1.2. | Дополнительные сведения о местоположении земельного участка | — |
| 2. | Площадь земельного участка \pm величина погрешности определения (вычисления) площади ($P \pm \Delta P$), м ² | $674 \pm 18,00$ |
| 3. | Формула, примененная для вычисления предельной погрешности определения площади земельного участка, с подставленными значениями и итоговые (вычисленные) значения | $3,5 \cdot 0,20 \cdot \sqrt{(674,00)} = 18$ |
| 4. | Площадь земельного участка согласно сведениям Единого государственного реестра недвижимости (Ркад), м ² | 673,00 |
| 5. | Оценка расхождения Р и Ркад ($P - P_{кад}$), м ² | 1 |
| 6. | Предельный минимальный и максимальный размеры земельного участка ($P_{мин}$ и $P_{макс}$), м ² | $P_{мин} = P_{мин} = 400$ $P_{макс} = P_{макс} = 2\,500$ |
| 7. | Кадастровый или иной государственный учетный номер (инвентарный) здания, сооружения, объекта незавершенного строительства, расположенного на земельном участке | — |
| 8. | Вид (виды) разрешенного использования | Для ведения садоводства |
| 8.1. | Дополнительные сведения об использовании земельного участка | — |
| 9. | Сведения о земельных участках (землях общего пользования, территории общего пользования), посредством которых обеспечивается доступ | Земли (земельные участки) общего пользования |
| 10. | Иные сведения | — |
| 4. Пояснения к сведениям об уточняемом земельном участке с кадастровым номером | | 57:10:0050801:117 : |
| 1. | — | |

| | | | | | | | | |
|--|--|-------------------------------------|--|--------------|--|--|--|---|
| 1. Сведения о характерных точках границ уточняемого земельного участка с кадастровым номером | | | | | | 57:10:0050801:202 | | : |
| Система координат | | | | МСК-57 | | Зона № 1 | | |
| Обоз- начение харак- терных точек границ | Координаты, м | | | | Метод определения координат | Формулы, примененные для расчета средней квадратической погрешности определения координат характерных точек границ (Mt), с подставленными в такие формулы значениями и итоговые (вычисленные) значения Mt, м | Описание закрепления точки | |
| | содержатся в Едином государственном реестре недвижимости | | определены в результате выполнения комплексных кадастровых работ | | | | | |
| | X | Y | X | Y | | | | |
| 1 | 2 | 3 | 4 | 5 | 6 | 7 | 8 | |
| 1 | 352 208,44 | 1 283 850,11 | 352 208,44 | 1 283 850,11 | Метод спутниковых геодезических измерений (определений) | $\sqrt{(0,07^2 + 0,07^2)} = 0,10$ | Столб (деревянный, бетонный, кирпичный) | |
| 2 | 352 195,12 | 1 283 836,36 | 352 195,12 | 1 283 836,36 | | | | |
| 3 | 352 222,08 | 1 283 814,12 | — | — | | 7,50 | — | |
| н1У | — | — | 352 222,51 | 1 283 812,77 | | $\sqrt{(0,07^2 + 0,07^2)} = 0,10$ | Столб (деревянный, бетонный, кирпичный) | |
| 4 | 352 234,83 | 1 283 828,07 | 352 234,83 | 1 283 828,07 | | | — | |
| 1 | 352 208,44 | 1 283 850,11 | 352 208,44 | 1 283 850,11 | | | Столб (деревянный, бетонный, кирпичный) | |
| 2. Сведения о частях границ уточняемого земельного участка с кадастровым номером | | | | | | 57:10:0050801:202 | | : |
| Обозначение части границ | | Горизонтальное проложение (S), м | Описание прохождения части границ | | Сведения о согласовании местоположения границ (согласовано/спорное) | | | |
| от т. | до т. | | | | | | | |
| 1 | 2 | 3 | 4 | | 5 | | | |
| 1 | 2 | 19,14 | Металлическая сетка | | согласовано | | | |
| 2 | н1У | 36,15 | | | | | | |
| н1У | 4 | 19,64 | | | | | | |
| 4 | 1 | 34,38 | | | | | | |
| 3. Сведения о характеристиках уточняемого земельного участка с кадастровым номером | | | | | | 57:10:0050801:202 | | : |
| № п/п | Наименование характеристики | | | | Значение характеристики | | | |
| 1 | 2 | | | | 3 | | | |

| 1 | 2 | 3 |
|---|--|---|
| 1. | Адрес земельного участка | — |
| 1.1. | Сведения о местоположении земельного участка (при отсутствии адреса) в структурированном в соответствии с федеральной информационной адресной системой виде | Российская Федерация, Орловская область, Орловский р-н, Сабуровский с/с |
| 1.2. | Дополнительные сведения о местоположении земельного участка | — |
| 2. | Площадь земельного участка \pm величина погрешности определения (вычисления) площади ($P \pm \Delta P$), м ² | $683 \pm 18,00$ |
| 3. | Формула, примененная для вычисления предельной погрешности определения площади земельного участка, с подставленными значениями и итоговые (вычисленные) значения | $3,5*0,20*\sqrt{(683,00)} = 18$ |
| 4. | Площадь земельного участка согласно сведениям Единого государственного реестра недвижимости (Ркад), м ² | 658,00 |
| 5. | Оценка расхождения Р и Ркад ($P - P_{кад}$), м ² | 25 |
| 6. | Предельный минимальный и максимальный размеры земельного участка ($P_{мин}$ и $P_{макс}$), м ² | $P_{мин} = P_{мин} = 400$ $P_{макс} = P_{макс} = 2\ 500$ |
| 7. | Кадастровый или иной государственный учетный номер (инвентарный) здания, сооружения, объекта незавершенного строительства, расположенного на земельном участке | — |
| 8. | Вид (виды) разрешенного использования | Для ведения садоводства |
| 8.1. | Дополнительные сведения об использовании земельного участка | — |
| 9. | Сведения о земельных участках (землях общего пользования, территории общего пользования), посредством которых обеспечивается доступ | Земли (земельные участки) общего пользования |
| 10. | Иные сведения | — |
| 4. Пояснения к сведениям об уточняемом земельном участке с кадастровым номером | | 57:10:0050801:202 : |
| 1. | — | |

| 1. Сведения о характерных точках границ уточняемого земельного участка с кадастровым номером | | | | | | 57:10:0050801:21 | | | | | |
|--|--|--------------|--|--------------|--|--|--|--------|--|---|--|
| Система координат | | | | МСК-57 | | | | Зона № | | 1 | |
| Обоз- начение харак- терных точек границ | Координаты, м | | | | Метод определения координат | Формулы, примененные для расчета средней квадратической погрешности определения координат характерных точек границ (Mt), с подставленными в такие формулы значениями и итоговые (вычисленные) значения Mt, м | Описание закрепления точки | | | | |
| | содержатся в Едином государственном реестре недвижимости | | определены в результате выполнения комплексных кадастровых работ | | | | | | | | |
| | X | Y | X | Y | | | | | | | |
| 1 | 2 | 3 | 4 | 5 | 6 | 7 | 8 | | | | |
| н1У | — | — | 352 274,02 | 1 283 868,16 | Метод спутниковых геодезических измерений (определений) | $\sqrt{(0,07^2 + 0,07^2)} = 0,10$ | Столб (деревянный, бетонный, кирпичный) | | | | |
| н2У | — | — | 352 272,69 | 1 283 870,53 | | | | | | | |
| н3У | — | — | 352 246,52 | 1 283 891,33 | | | | | | | |
| 1 | 352 235,86 | 1 283 878,57 | 352 235,86 | 1 283 878,57 | | | | | | | |
| 2 | 352 260,90 | 1 283 858,79 | — | — | | 0,10 | | | | | |
| 3 | 352 271,70 | 1 283 871,34 | — | — | | | | | | | |
| 4 | 352 270,05 | 1 283 873,49 | — | — | | | | | | | |
| 5 | 352 268,78 | 1 283 874,88 | — | — | | | | | | | |
| 6 | 352 247,68 | 1 283 891,68 | — | — | | $\sqrt{(0,07^2 + 0,07^2)} = 0,10$ | | | | | |
| н4У | — | — | 352 240,40 | 1 283 873,86 | | | | | | | |
| н5У | — | — | 352 243,31 | 1 283 871,31 | | | | | | | |
| н6У | — | — | 352 251,96 | 1 283 864,28 | | | | | | | |

| | | | | | | | |
|-----|---|---|------------|--------------|---|-----------------------------------|---|
| 1 | 2 | 3 | 4 | 5 | 6 | 7 | 8 |
| н7У | — | — | 352 262,52 | 1 283 855,77 | Метод спутниковых геодезических измерений (определений) | $\sqrt{(0,07^2 + 0,07^2)} = 0,10$ | Столб (деревянный, бетонный, кирпичный) |
| н8У | — | — | 352 262,91 | 1 283 855,55 | | | |
| н1У | — | — | 352 274,02 | 1 283 868,16 | | | |

2. Сведения о частях границ уточняемого земельного участка с кадастровым номером
57:10:0050801:21
:

| Обозначение части границ | | Горизонтальное проложение (S), м | Описание прохождения части границ | Сведения о согласовании местоположения границ (согласовано/спорное) |
|--------------------------|-------|----------------------------------|-----------------------------------|---|
| от т. | до т. | | | |
| 1 | 2 | 3 | 4 | 5 |
| н1У | н2У | 2,72 | Металлическая сетка | согласовано |
| н2У | н3У | 33,43 | | |
| н3У | 1 | 16,63 | | |
| 1 | н4У | 6,54 | | |
| н4У | н5У | 3,87 | | |
| н5У | н6У | 11,15 | | |
| н6У | н7У | 13,56 | | |
| н7У | н8У | 0,45 | | |
| н8У | н1У | 16,81 | | |

3. Сведения о характеристиках уточняемого земельного участка с кадастровым номером
57:10:0050801:21
:

| № п/п | Наименование характеристики | Значение характеристики |
|-------|---|---|
| 1 | 2 | 3 |
| 1. | Адрес земельного участка | Орловская область, Орловский муниципальный район, с/п Сабуrowsкое, п Дружный, территория СНТ Союз, линия 13-я, участок №139 |
| 1.1. | Сведения о местоположении земельного участка (при отсутствии адреса) в структурированном в соответствии с федеральной информационной адресной системой виде | — |
| 1.2. | Дополнительные сведения о местоположении земельного участка | — |
| 2. | Площадь земельного участка ± величина погрешности определения (вычисления) площади (Р ± ΔР), м² | 629 ± 18,00 |

| | | | | | | | |
|--|--|--|--|--------------|---|--|---|
| 1 | 2 | 3 | | | | | |
| 3. | Формула, примененная для вычисления предельной погрешности определения площади земельного участка, с подставленными значениями и итоговые (вычисленные) значения | $3,5*0,20*\sqrt{(629,00)} = 18$ | | | | | |
| 4. | Площадь земельного участка согласно сведениям Единого государственного реестра недвижимости (Ркад), м² | 554,00 | | | | | |
| 5. | Оценка расхождения Р и Ркад (Р - Ркад), м² | 75 | | | | | |
| 6. | Предельный минимальный и максимальный размеры земельного участка (Рмин и Рмакс), м² | Рмин = Рмин = 400 Рмакс = Рмакс = 2 500 | | | | | |
| 7. | Кадастровый или иной государственный учетный номер (инвентарный) здания, сооружения, объекта незавершенного строительства, расположенного на земельном участке | 57:10:0050801:608 | | | | | |
| 8. | Вид (виды) разрешенного использования | Для ведения садоводства | | | | | |
| 8.1. | Дополнительные сведения об использовании земельного участка | — | | | | | |
| 9. | Сведения о земельных участках (землях общего пользования, территории общего пользования), посредством которых обеспечивается доступ | Земли (земельные участки) общего пользования | | | | | |
| 10. | Иные сведения | — | | | | | |
| 4. Пояснения к сведениям об уточняемом земельном участке с кадастровым номером | | 57:10:0050801:21 : | | | | | |
| 1. | — | | | | | | |
| 1. Сведения о характерных точках границ уточняемого земельного участка с кадастровым номером | | 57:10:0050801:158 : | | | | | |
| Система координат | | МСК-57 | | Зона № 1 | | | |
| Обозначение характерных точек границ | Координаты, м | | | | Метод определения координат | Формулы, примененные для расчета средней квадратической погрешности определения координат характерных точек границ (Mt), с подставленными в такие формулы значениями и итоговые (вычисленные) значения Mt, м | Описание закрепления точки |
| | содержатся в Едином государственном реестре недвижимости | | определены в результате выполнения комплексных кадастровых работ | | | | |
| | X | Y | X | Y | | | |
| 1 | 2 | 3 | 4 | 5 | 6 | 7 | 8 |
| n1Y | — | — | 352 249,21 | 1 283 840,86 | Метод спутниковых геодезических измерений (определений) | $\sqrt{(0,07^2 + 0,07^2)} = 0,10$ | Столб(деревянный, бетонный, кирпичный) |

| 1 | 2 | 3 | 4 | 5 | 6 | 7 | 8 |
|-----|------------|--------------|------------|--------------|---|-----------------------------------|---|
| 1 | 352 256,45 | 1 283 849,00 | 352 256,45 | 1 283 849,00 | Метод спутниковых геодезических измерений (определений) | $\sqrt{(0,07^2 + 0,07^2)} = 0,10$ | Столб(деревянный, бетонный, кирпичный) |
| 2 | 352 260,77 | 1 283 853,87 | 352 260,77 | 1 283 853,87 | | | |
| 3 | 352 262,44 | 1 283 855,73 | — | — | | 0,10 | |
| н2У | — | — | 352 262,52 | 1 283 855,77 | | $\sqrt{(0,07^2 + 0,07^2)} = 0,10$ | |
| 4 | 352 251,96 | 1 283 864,28 | 352 251,96 | 1 283 864,28 | | | |
| 5 | 352 243,31 | 1 283 871,31 | 352 243,31 | 1 283 871,31 | | | |
| 6 | 352 240,40 | 1 283 873,86 | 352 240,40 | 1 283 873,86 | | | |
| 7 | 352 227,72 | 1 283 859,30 | 352 227,72 | 1 283 859,30 | | 0,10 | |
| 8 | 352 248,20 | 1 283 841,33 | — | — | | | |
| 9 | 352 249,11 | 1 283 840,67 | — | — | | | |
| н3У | — | — | 352 247,88 | 1 283 841,21 | | | |
| н1У | — | — | 352 249,21 | 1 283 840,86 | | $\sqrt{(0,07^2 + 0,07^2)} = 0,10$ | |

2. Сведения о частях границ уточняемого земельного участка с кадастровым номером
57:10:0050801:158
:

| Обозначение части границ | | Горизонтальное проложение (S), м | Описание прохождения части границ | Сведения о согласовании местоположения границ (согласовано/спорное) |
|--------------------------|-------|----------------------------------|-----------------------------------|---|
| от т. | до т. | | | |
| 1 | 2 | 3 | 4 | 5 |
| н1У | 1 | 10,89 | Металлическая сетка | согласовано |
| 1 | 2 | 6,51 | | |
| 2 | н2У | 2,58 | | |
| н2У | 4 | 13,56 | | |
| 4 | 5 | 11,15 | | |
| 5 | 6 | 3,87 | | |
| 6 | 7 | 19,31 | | |

| | | | | |
|--|--|-------|--|-------------|
| 1 | 2 | 3 | 4 | 5 |
| 7 | нЗУ | 27,09 | Металлическая сетка | согласовано |
| нЗУ | нЛУ | 1,38 | | |
| 3. Сведения о характеристиках уточняемого земельного участка с кадастровым номером | | | 57:10:0050801:158 | |
| № п/п | Наименование характеристики | | Значение характеристики | |
| 1 | 2 | | 3 | |
| 1. | Адрес земельного участка | | — | |
| 1.1. | Сведения о местоположении земельного участка (при отсутствии адреса) в структурированном в соответствии с федеральной информационной адресной системой виде | | Российская Федерация, Орловская область, Орловский р-н | |
| 1.2. | Дополнительные сведения о местоположении земельного участка | | — | |
| 2. | Площадь земельного участка ± величина погрешности определения (вычисления) площади (Р ± ΔР), м² | | 565 ± 17,00 | |
| 3. | Формула, примененная для вычисления предельной погрешности определения площади земельного участка, с подставленными значениями и итоговые (вычисленные) значения | | 3,5*0,20*√(565,00) = 17 | |
| 4. | Площадь земельного участка согласно сведениям Единого государственного реестра недвижимости (Ркад), м² | | 560,00 | |
| 5. | Оценка расхождения Р и Ркад (Р - Ркад), м² | | 5 | |
| 6. | Предельный минимальный и максимальный размеры земельного участка (Рмин и Рмакс), м² | | Рмин = Рмин = 400 Рмакс = Рмакс = 2 500 | |
| 7. | Кадастровый или иной государственный учетный номер (инвентарный) здания, сооружения, объекта незавершенного строительства, расположенного на земельном участке | | 57:10:0050801:588 | |
| 8. | Вид (виды) разрешенного использования | | Для ведения садоводства | |
| 8.1. | Дополнительные сведения об использовании земельного участка | | — | |
| 9. | Сведения о земельных участках (землях общего пользования, территории общего пользования), посредством которых обеспечивается доступ | | Земли (земельные участки) общего пользования | |
| 10. | Иные сведения | | — | |
| 4. Пояснения к сведениям об уточняемом земельном участке с кадастровым номером | | | 57:10:0050801:158 | |
| 1. | — | | | |

| 1. Сведения о характерных точках границ уточняемого земельного участка с кадастровым номером | | | | | | 57:10:0050801:311 | |
|--|--|-------------------------------------|--|--|--|--|--|
| Система координат | | | | МСК-57 | | Зона № 1 | |
| Обоз- начение харак- терных точек границ | Координаты, м | | | | Метод определения координат | Формулы, примененные для расчета средней квадратической погрешности определения координат характерных точек границ (Mt), с подставленными в такие формулы значениями и итоговые (вычисленные) значения Mt, м | Описание закрепления точки |
| | содержатся в Едином государственном реестре недвижимости | | определены в результате выполнения комплексных кадастровых работ | | | | |
| | X | Y | X | Y | | | |
| 1 | 2 | 3 | 4 | 5 | 6 | 7 | 8 |
| 1 | 352 222,12 | 1 283 864,22 | 352 222,12 | 1 283 864,22 | Метод спутниковых геодезических измерений (определений) | $\sqrt{(0,07^2 + 0,07^2)} = 0,10$ | Столб (деревянный, бетонный, кирпичный) |
| 2 | 352 208,44 | 1 283 850,11 | 352 208,44 | 1 283 850,11 | | | |
| 3 | 352 234,83 | 1 283 828,07 | 352 234,83 | 1 283 828,07 | | | |
| 4 | 352 236,05 | 1 283 827,06 | 352 236,05 | 1 283 827,06 | | | |
| 5 | 352 248,20 | 1 283 841,33 | — | — | | | |
| n1Y | — | — | 352 247,88 | 1 283 841,21 | | | |
| n2Y | — | — | 352 227,72 | 1 283 859,30 | | | |
| 1 | 352 222,12 | 1 283 864,22 | 352 222,12 | 1 283 864,22 | | | $\sqrt{(0,07^2 + 0,07^2)} = 0,10$ |
| 2. Сведения о частях границ уточняемого земельного участка с кадастровым номером | | | | | | 57:10:0050801:311 | |
| Обозначение части границ | | Горизонтальное проложение (S), м | Описание прохождения части границ | Сведения о согласовании местоположения границ (согласовано/спорное) | | | |
| от т. | до т. | | | | | | |
| 1 | 2 | 3 | 4 | 5 | | | |
| 1 | 2 | 19,65 | Металлическая сетка | согласовано | | | |
| 2 | 3 | 34,38 | | | | | |
| 3 | 4 | 1,58 | | | | | |
| 4 | n1Y | 18,44 | | | | | |

| | | | | |
|--|--|-------|---|---------------------|
| 1 | 2 | 3 | 4 | 5 |
| н1У | н2У | 27,09 | Металлическая сетка | согласовано |
| н2У | 1 | 7,45 | | |
| 3. Сведения о характеристиках уточняемого земельного участка с кадастровым номером | | | | 57:10:0050801:311 : |
| № п/п | Наименование характеристики | | Значение характеристики | |
| 1 | 2 | | 3 | |
| 1. | Адрес земельного участка | | — | |
| 1.1. | Сведения о местоположении земельного участка (при отсутствии адреса) в структурированном в соответствии с федеральной информационной адресной системой виде | | Российская Федерация, Орловская область, Орловский р-н, Сабуровский с/с | |
| 1.2. | Дополнительные сведения о местоположении земельного участка | | — | |
| 2. | Площадь земельного участка ± величина погрешности определения (вычисления) площади (Р ± ΔР), м² | | 672 ± 18,00 | |
| 3. | Формула, примененная для вычисления предельной погрешности определения площади земельного участка, с подставленными значениями и итоговые (вычисленные) значения | | 3,5*0,20*√(672,00) = 18 | |
| 4. | Площадь земельного участка согласно сведениям Единого государственного реестра недвижимости (Ркад), м² | | 678,00 | |
| 5. | Оценка расхождения Р и Ркад (Р - Ркад), м² | | 6 | |
| 6. | Предельный минимальный и максимальный размеры земельного участка (Рмин и Рмакс), м² | | Рмин = Рмин = 400 Рмакс = Рмакс = 2 500 | |
| 7. | Кадастровый или иной государственный учетный номер (инвентарный) здания, сооружения, объекта незавершенного строительства, расположенного на земельном участке | | 57:10:0050801:319 | |
| 8. | Вид (виды) разрешенного использования | | Для садоводства | |
| 8.1. | Дополнительные сведения об использовании земельного участка | | — | |
| 9. | Сведения о земельных участках (землях общего пользования, территории общего пользования), посредством которых обеспечивается доступ | | Земли (земельные участки) общего пользования | |
| 10. | Иные сведения | | — | |
| 4. Пояснения к сведениям об уточняемом земельном участке с кадастровым номером | | | | 57:10:0050801:311 : |
| 1. | — | | | |

| 1. Сведения о характерных точках границ уточняемого земельного участка с кадастровым номером | | | | | 57:10:0050801:223 | | |
|--|--|--------------|--|--------------|--|--|--|
| Система координат | | | | | МСК-57 | | |
| | | | | | Зона № 1 | | |
| Обоз- начение харак- терных точек границ | Координаты, м | | | | Метод определения координат | Формулы, примененные для расчета средней квадратической погрешности определения координат характерных точек границ (Mt), с подставленными в такие формулы значениями и итоговые (вычисленные) значения Mt, м | Описание закрепления точки |
| | содержатся в Едином государственном реестре недвижимости | | определены в результате выполнения комплексных кадастровых работ | | | | |
| | X | Y | X | Y | | | |
| 1 | 2 | 3 | 4 | 5 | 6 | 7 | 8 |
| 1 | 352 090,40 | 1 283 812,70 | 352 090,40 | 1 283 812,70 | Метод спутниковых геодезических измерений (определений) | $\sqrt{(0,07^2 + 0,07^2)} = 0,10$ | Столб (деревянный, бетонный, кирпичный) |
| 2 | 352 089,80 | 1 283 811,10 | 352 089,80 | 1 283 811,10 | | | |
| 3 | 352 092,69 | 1 283 810,00 | 352 092,69 | 1 283 810,00 | | | |
| 4 | 352 117,04 | 1 283 800,32 | — | — | | 0,20 | |
| 5 | 352 124,77 | 1 283 812,65 | — | — | | | |
| 6 | 352 099,96 | 1 283 833,36 | — | — | | | |
| н1У | — | — | 352 116,40 | 1 283 799,75 | | $\sqrt{(0,07^2 + 0,07^2)} = 0,10$ | |
| н2У | — | — | 352 124,07 | 1 283 812,13 | | | |
| н3У | — | — | 352 100,17 | 1 283 831,58 | | | |
| 7 | 352 097,54 | 1 283 834,34 | 352 097,54 | 1 283 834,34 | | | |
| 1 | 352 090,40 | 1 283 812,70 | 352 090,40 | 1 283 812,70 | | | |

2. Сведения о частях границ уточняемого земельного участка с кадастровым номером 57:10:0050801:223 :

| Обозначение части границ | | Горизонтальное проложение (S), м | Описание прохождения части границ | Сведения о согласовании местоположения границ (согласовано/спорное) |
|--------------------------|-------|----------------------------------|-----------------------------------|---|
| от т. | до т. | | | |
| 1 | 2 | 3 | 4 | 5 |
| 1 | 2 | 1,71 | Металлическая сетка | согласовано |
| 2 | 3 | 3,09 | | |
| 3 | н1У | 25,83 | | |
| н1У | н2У | 14,56 | | |
| н2У | н3У | 30,81 | | |
| н3У | 7 | 3,81 | | |
| 7 | 1 | 22,79 | | |

3. Сведения о характеристиках уточняемого земельного участка с кадастровым номером 57:10:0050801:223 :

| № п/п | Наименование характеристики | Значение характеристики |
|-------|--|---|
| 1 | 2 | 3 |
| 1. | Адрес земельного участка | — |
| 1.1. | Сведения о местоположении земельного участка (при отсутствии адреса) в структурированном в соответствии с федеральной информационной адресной системой виде | Российская Федерация, Орловская область, Орловский р-н, Сабуровское с/с |
| 1.2. | Дополнительные сведения о местоположении земельного участка | — |
| 2. | Площадь земельного участка ± величина погрешности определения (вычисления) площади ($P \pm \Delta P$), м² | $592 \pm 17,00$ |
| 3. | Формула, примененная для вычисления предельной погрешности определения площади земельного участка, с подставленными значениями и итоговые (вычисленные) значения | $3,5 * 0,20 * \sqrt{(592,00)} = 17$ |
| 4. | Площадь земельного участка согласно сведениям Единого государственного реестра недвижимости (Ркад), м² | 622,00 |
| 5. | Оценка расхождения Р и Ркад ($P - P_{кад}$), м² | 30 |
| 6. | Предельный минимальный и максимальный размеры земельного участка (Рмин и Рмакс), м² | Рмин = Рмин = 400 Рмакс = Рмакс = 2 500 |
| 7. | Кадастровый или иной государственный учетный номер (инвентарный) здания, сооружения, объекта незавершенного строительства, расположенного на земельном участке | 57:10:0050801:398 |
| 8. | Вид (виды) разрешенного использования | Для ведения садоводства |

| | | | | | | | |
|--|---|--------------|--|--------------|--|--|--|
| 1 | 2 | | | | 3 | | |
| 8.1. | Дополнительные сведения об использовании земельного участка | | | | — | | |
| 9. | Сведения о земельных участках (землях общего пользования, территории общего пользования), посредством которых обеспечивается доступ | | | | Земли (земельные участки) общего пользования | | |
| 10. | Иные сведения | | | | — | | |
| 4. Пояснения к сведениям об уточняемом земельном участке с кадастровым номером | | | | | 57:10:0050801:223 | | |
| 1. | — | | | | | | |
| 1. Сведения о характерных точках границ уточняемого земельного участка с кадастровым номером | | | | | 57:10:0050801:171 | | |
| Система координат | | | | | МСК-57 | | |
| | | | | | Зона № 1 | | |
| Обоз- начение харак- терных точек границ | Координаты, м | | | | Метод определения координат | Формулы, примененные для расчета средней квадратической погрешности определения координат характерных точек границ (Mt), с подставленными в такие формулы значениями и итоговые (вычисленные) значения Mt, м | Описание закрепления точки |
| | содержатся в Едином государственном реестре недвижимости | | определены в результате выполнения комплексных кадастровых работ | | | | |
| | X | Y | X | Y | | | |
| 1 | 2 | 3 | 4 | 5 | 6 | 7 | 8 |
| 1 | 352 089,80 | 1 283 811,10 | 352 089,80 | 1 283 811,10 | Метод спутниковых геодезических измерений (определений) | $\sqrt{(0,07^2 + 0,07^2)} = 0,10$ | Столб (деревянный, бетонный, кирпичный) |
| 2 | 352 081,73 | 1 283 782,43 | 352 081,73 | 1 283 782,43 | | | |
| 3 | 352 106,69 | 1 283 774,96 | — | — | | 0,20 | — |
| 4 | 352 117,04 | 1 283 800,32 | — | — | | | |
| n1Y | — | — | 352 106,07 | 1 283 774,34 | | $\sqrt{(0,07^2 + 0,07^2)} = 0,10$ | Столб (деревянный, бетонный, кирпичный) |
| n2Y | — | — | 352 113,76 | 1 283 794,49 | | | |
| n3Y | — | — | 352 116,40 | 1 283 799,75 | | | |
| 5 | 352 092,69 | 1 283 810,00 | 352 092,69 | 1 283 810,00 | | | |

| | | | | | | | |
|--|--|----------------------------------|-----------------------------------|--------------|---|-----------------------------------|---|
| 1 | 2 | 3 | 4 | 5 | 6 | 7 | 8 |
| 1 | 352 089,80 | 1 283 811,10 | 352 089,80 | 1 283 811,10 | Метод спутниковых геодезических измерений (определений) | $\sqrt{(0,07^2 + 0,07^2)} = 0,10$ | Столб (деревянный, бетонный, кирпичный) |
| 2. Сведения о частях границ уточняемого земельного участка с кадастровым номером | | | | | 57:10:0050801:171 | | |
| Обозначение части границ | | Горизонтальное проложение (S), м | Описание прохождения части границ | | Сведения о согласовании местоположения границ (согласовано/спорное) | | |
| от т. | до т. | | | | | | |
| 1 | 2 | 3 | 4 | | 5 | | |
| 1 | 2 | 29,78 | — | | согласовано | | |
| 2 | н1У | 25,65 | Металлическая сетка | | | | |
| н1У | н2У | 21,57 | | | | | |
| н2У | н3У | 5,89 | | | | | |
| н3У | 5 | 25,83 | — | | | | |
| 5 | 1 | 3,09 | | | | | |
| 3. Сведения о характеристиках уточняемого земельного участка с кадастровым номером | | | | | 57:10:0050801:171 | | |
| № п/п | Наименование характеристики | | | | Значение характеристики | | |
| 1 | 2 | | | | 3 | | |
| 1. | Адрес земельного участка | | | | — | | |
| 1.1. | Сведения о местоположении земельного участка (при отсутствии адреса) в структурированном в соответствии с федеральной информационной адресной системой виде | | | | Российская Федерация, Орловская область, Орловский р-н, Сабуровское с/с | | |
| 1.2. | Дополнительные сведения о местоположении земельного участка | | | | — | | |
| 2. | Площадь земельного участка ± величина погрешности определения (вычисления) площади (P ± ΔP), м² | | | | 774 ± 19,00 | | |
| 3. | Формула, примененная для вычисления предельной погрешности определения площади земельного участка, с подставленными значениями и итоговые (вычисленные) значения | | | | $3,5 \cdot 0,20 \cdot \sqrt{(774,00)} = 19$ | | |
| 4. | Площадь земельного участка согласно сведениям Единого государственного реестра недвижимости (Ркад), м² | | | | 789,00 | | |
| 5. | Оценка расхождения Р и Ркад (Р - Ркад), м² | | | | 15 | | |
| 6. | Предельный минимальный и максимальный размеры земельного участка (Рмин и Рмакс), м² | | | | Рмин = Рмин = 400 Рмакс = Рмакс = 2 500 | | |

| | | | | | | | |
|--|--|--------------|--|--------------|---|--|---|
| 1 | 2 | | | | 3 | | |
| 7. | Кадастровый или иной государственный учетный номер (инвентарный) здания, сооружения, объекта незавершенного строительства, расположенного на земельном участке | | | | 57:10:0050801:627; 57:10:0050801:711 | | |
| 8. | Вид (виды) разрешенного использования | | | | Для ведения садоводства | | |
| 8.1. | Дополнительные сведения об использовании земельного участка | | | | — | | |
| 9. | Сведения о земельных участках (землях общего пользования, территории общего пользования), посредством которых обеспечивается доступ | | | | Земли (земельные участки) общего пользования | | |
| 10. | Иные сведения | | | | — | | |
| 4. Пояснения к сведениям об уточняемом земельном участке с кадастровым номером | | | | | 57:10:0050801:171 : | | |
| 1. | — | | | | | | |
| 1. Сведения о характерных точках границ уточняемого земельного участка с кадастровым номером | | | | | 57:10:0050801:25 : | | |
| Система координат МСК-57 | | | | | Зона № 1 | | |
| Обоз- начение харак- терных точек границ | Координаты, м | | | | Метод определения координат | Формулы, примененные для расчета средней квадратической погрешности определения координат характерных точек границ (Mt), с подставленными в такие формулы значениями и итоговые (вычисленные) значения Mt, м | Описание закрепления точки |
| | содержатся в Едином государственном реестре недвижимости | | определены в результате выполнения комплексных кадастровых работ | | | | |
| | X | Y | X | Y | | | |
| 1 | 2 | 3 | 4 | 5 | 6 | 7 | 8 |
| н1У | — | — | 352 097,32 | 1 283 745,47 | Метод спутниковых геодезических измерений (определений) | $\sqrt{(0,07^2 + 0,07^2)} = 0,10$ | Столб (деревянный, бетонный, кирпичный) |
| н2У | — | — | 352 097,62 | 1 283 745,41 | | | |
| н3У | — | — | 352 099,96 | 1 283 753,07 | | | |
| н4У | — | — | 352 106,07 | 1 283 774,34 | | | |
| 1 | 352 081,73 | 1 283 782,43 | 352 081,73 | 1 283 782,43 | | | |
| 2 | 352 073,81 | 1 283 753,13 | 352 073,81 | 1 283 753,13 | | | |

| | | | | | | | |
|-----|------------|--------------|------------|--------------|---|-----------------------------------|---|
| 1 | 2 | 3 | 4 | 5 | 6 | 7 | 8 |
| 3 | 352 098,45 | 1 283 746,25 | — | — | Метод спутниковых геодезических измерений (определений) | 0,20 | Столб (деревянный, бетонный, кирпичный) |
| 4 | 352 099,66 | 1 283 746,60 | — | — | | | |
| 5 | 352 107,44 | 1 283 773,82 | — | — | | | |
| 6 | 352 106,69 | 1 283 774,96 | — | — | | | |
| н1У | — | — | 352 097,32 | 1 283 745,47 | | $\sqrt{(0,07^2 + 0,07^2)} = 0,10$ | |

2. Сведения о частях границ уточняемого земельного участка с кадастровым номером
57:10:0050801:25
:

| Обозначение части границ | | Горизонтальное проложение (S), м | Описание прохождения части границ | Сведения о согласовании местоположения границ (согласовано/спорное) |
|--------------------------|-------|-------------------------------------|-----------------------------------|--|
| от т. | до т. | | | |
| 1 | 2 | 3 | 4 | 5 |
| н1У | н2У | 0,31 | Металлическая сетка | согласовано |
| н2У | н3У | 8,01 | | |
| н3У | н4У | 22,13 | | |
| н4У | 1 | 25,65 | — | |
| 1 | 2 | 30,35 | | |
| 2 | н1У | 24,73 | | |
| | | | Металлическая сетка | |

3. Сведения о характеристиках уточняемого земельного участка с кадастровым номером
57:10:0050801:25
:

| № п/п | Наименование характеристики | Значение характеристики |
|-------|---|--|
| 1 | 2 | 3 |
| 1. | Адрес земельного участка | — |
| 1.1. | Сведения о местоположении земельного участка (при отсутствии адреса) в структурированном в соответствии с федеральной информационной адресной системой виде | Российская Федерация, Орловская область, Орловский р-н |
| 1.2. | Дополнительные сведения о местоположении земельного участка | — |
| 2. | Площадь земельного участка ± величина погрешности определения (вычисления) площади (Р ± ΔР), м² | 768 ± 19,00 |

| 1 | 2 | 3 |
|------|--|--|
| 3. | Формула, примененная для вычисления предельной погрешности определения площади земельного участка, с подставленными значениями и итоговые (вычисленные) значения | $3,5*0,20*\sqrt{(768,00)} = 19$ |
| 4. | Площадь земельного участка согласно сведениям Единого государственного реестра недвижимости (Ркад), м² | 808,00 |
| 5. | Оценка расхождения Р и Ркад (Р - Ркад), м² | 40 |
| 6. | Предельный минимальный и максимальный размеры земельного участка (Рмин и Рмакс), м² | Рмин = Рмин = 400 Рмакс = Рмакс = 2 500 |
| 7. | Кадастровый или иной государственный учетный номер (инвентарный) здания, сооружения, объекта незавершенного строительства, расположенного на земельном участке | 57:10:0050801:431 |
| 8. | Вид (виды) разрешенного использования | Для садоводства |
| 8.1. | Дополнительные сведения об использовании земельного участка | — |
| 9. | Сведения о земельных участках (землях общего пользования, территории общего пользования), посредством которых обеспечивается доступ | Земли (земельные участки) общего пользования |
| 10. | Иные сведения | — |

4. Пояснения к сведениям об уточняемом земельном участке с кадастровым номером 57:10:0050801:25 :

| | |
|----|---|
| 1. | — |
|----|---|

1. Сведения о характерных точках границ уточняемого земельного участка с кадастровым номером 57:10:0050801:187 :

Система координат МСК-57 Зона № 1

| Обоз- начение харак- терных точек границ | Координаты, м | | | | Метод определения координат | Формулы, примененные для расчета средней квадратической погрешности определения координат характерных точек границ (Mt), с подставленными в такие формулы значениями и итоговые (вычисленные) значения Mt, м | Описание закрепления точки |
|---|--|--------------|--|--------------|--|--|--|
| | содержатся в Едином государственном реестре недвижимости | | определены в результате выполнения комплексных кадастровых работ | | | | |
| | X | Y | X | Y | | | |
| 1 | 2 | 3 | 4 | 5 | 6 | 7 | 8 |
| 1 | 352 073,81 | 1 283 753,13 | 352 073,81 | 1 283 753,13 | Метод спутниковых геодезических измерений (определений) | $\sqrt{(0,07^2 + 0,07^2)} = 0,10$ | Столб (деревянный, бетонный, кирпичный) |

| 1 | 2 | 3 | 4 | 5 | 6 | 7 | 8 |
|-----|------------|--------------|------------|--------------|---|-----------------------------------|---|
| 2 | 352 066,55 | 1 283 727,46 | 352 066,55 | 1 283 727,46 | Метод спутниковых геодезических измерений (определений) | $\sqrt{(0,07^2 + 0,07^2)} = 0,10$ | Столб (деревянный, бетонный, кирпичный) |
| 3 | 352 065,78 | 1 283 724,67 | 352 065,78 | 1 283 724,67 | | | |
| 4 | 352 090,22 | 1 283 716,15 | — | — | | 0,20 | — |
| 5 | 352 098,45 | 1 283 746,25 | — | — | | | |
| н1У | — | — | 352 089,64 | 1 283 715,55 | | | |
| н2У | — | — | 352 097,32 | 1 283 745,47 | | $\sqrt{(0,07^2 + 0,07^2)} = 0,10$ | Столб (деревянный, бетонный, кирпичный) |
| 1 | 352 073,81 | 1 283 753,13 | 352 073,81 | 1 283 753,13 | | | |

2. Сведения о частях границ уточняемого земельного участка с кадастровым номером
57:10:0050801:187
:

| Обозначение части границ | | Горизонтальное проложение (S), м | Описание прохождения части границ | Сведения о согласовании местоположения границ (согласовано/спорное) |
|--------------------------|-------|-------------------------------------|-----------------------------------|--|
| от т. | до т. | | | |
| 1 | 2 | 3 | 4 | 5 |
| 1 | 2 | 26,68 | — | согласовано |
| 2 | 3 | 2,89 | Металлическая сетка | |
| 3 | н1У | 25,54 | | |
| н1У | н2У | 30,89 | | |
| н2У | 1 | 24,73 | — | |

3. Сведения о характеристиках уточняемого земельного участка с кадастровым номером
57:10:0050801:187
:

| № п/п | Наименование характеристики | Значение характеристики |
|-------|---|--|
| 1 | 2 | 3 |
| 1. | Адрес земельного участка | — |
| 1.1. | Сведения о местоположении земельного участка (при отсутствии адреса) в структурированном в соответствии с федеральной информационной адресной системой виде | Российская Федерация, Орловская область, Орловский р-н |
| 1.2. | Дополнительные сведения о местоположении земельного участка | — |
| 2. | Площадь земельного участка ± величина погрешности определения (вычисления) площади (Р ± ΔР), м² | 758 ± 19,00 |

| | | | | | | | |
|--|--|---|--|--------------|---|--|---|
| 1 | 2 | | | | 3 | | |
| 3. | Формула, примененная для вычисления предельной погрешности определения площади земельного участка, с подставленными значениями и итоговые (вычисленные) значения | | | | 3,5*0,20*√(758,00) = 19 | | |
| 4. | Площадь земельного участка согласно сведениям Единого государственного реестра недвижимости (Ркад), м² | | | | 781,00 | | |
| 5. | Оценка расхождения Р и Ркад (Р - Ркад), м² | | | | 23 | | |
| 6. | Предельный минимальный и максимальный размеры земельного участка (Рмин и Рмакс), м² | | | | Рмин = Рмин = 400 Рмакс = Рмакс = 2 500 | | |
| 7. | Кадастровый или иной государственный учетный номер (инвентарный) здания, сооружения, объекта незавершенного строительства, расположенного на земельном участке | | | | 57:10:0050801:351 | | |
| 8. | Вид (виды) разрешенного использования | | | | Для ведения садоводства | | |
| 8.1. | Дополнительные сведения об использовании земельного участка | | | | — | | |
| 9. | Сведения о земельных участках (землях общего пользования, территории общего пользования), посредством которых обеспечивается доступ | | | | Земли (земельные участки) общего пользования | | |
| 10. | Иные сведения | | | | — | | |
| 4. Пояснения к сведениям об уточняемом земельном участке с кадастровым номером | | | | | 57:10:0050801:187 : | | |
| 1. | — | | | | | | |
| 1. Сведения о характерных точках границ уточняемого земельного участка с кадастровым номером | | | | | 57:10:0050801:83 : | | |
| Система координат МСК-57 | | | | | Зона № 1 | | |
| Обозначение характерных точек границ | Координаты, м | | | | Метод определения координат | Формулы, примененные для расчета средней квадратической погрешности определения координат характерных точек границ (Mt), с подставленными в такие формулы значениями и итоговые (вычисленные) значения Mt, м | Описание закрепления точки |
| | содержатся в Едином государственном реестре недвижимости | | определены в результате выполнения комплексных кадастровых работ | | | | |
| | X | Y | X | Y | | | |
| 1 | 2 | 3 | 4 | 5 | 6 | 7 | 8 |
| n1Y | — | — | 352 089,64 | 1 283 715,55 | Метод спутниковых геодезических измерений (определений) | √(0,07² + 0,07²) = 0,10 | Столб (деревянный, бетонный, кирпичный) |

| 1 | 2 | 3 | 4 | 5 | 6 | 7 | 8 |
|-----|------------|--------------|------------|--------------|---|-----------------------------------|---|
| 1 | 352 065,77 | 1 283 724,67 | 352 065,77 | 1 283 724,67 | Метод спутниковых геодезических измерений (определений) | $\sqrt{(0,07^2 + 0,07^2)} = 0,10$ | Столб (деревянный, бетонный, кирпичный) |
| 2 | 352 057,29 | 1 283 693,93 | 352 057,29 | 1 283 693,93 | | | |
| 3 | 352 060,30 | 1 283 693,03 | 352 060,30 | 1 283 693,03 | | | |
| 4 | 352 081,47 | 1 283 686,80 | — | — | | 0,20 | — |
| 5 | 352 090,22 | 1 283 716,15 | — | — | | | Столб (деревянный, бетонный, кирпичный) |
| н2У | — | — | 352 080,90 | 1 283 686,17 | | | |
| н1У | — | — | 352 089,64 | 1 283 715,55 | | | |

2. Сведения о частях границ уточняемого земельного участка с кадастровым номером
57:10:0050801:83
:

| Обозначение части границ | | Горизонтальное проложение (S), м | Описание прохождения части границ | Сведения о согласовании местоположения границ (согласовано/спорное) |
|--------------------------|-------|----------------------------------|-----------------------------------|---|
| от т. | до т. | | | |
| 1 | 2 | 3 | 4 | 5 |
| н1У | 1 | 25,55 | Металлическая сетка | согласовано |
| 1 | 2 | 31,89 | | |
| 2 | 3 | 3,14 | | |
| 3 | н2У | 21,71 | | |
| н2У | н1У | 30,65 | | |

3. Сведения о характеристиках уточняемого земельного участка с кадастровым номером
57:10:0050801:83
:

| № п/п | Наименование характеристики | Значение характеристики |
|-------|---|--|
| 1 | 2 | 3 |
| 1. | Адрес земельного участка | — |
| 1.1. | Сведения о местоположении земельного участка (при отсутствии адреса) в структурированном в соответствии с федеральной информационной адресной системой виде | Российская Федерация, Орловская область, Орловский р-н |
| 1.2. | Дополнительные сведения о местоположении земельного участка | — |
| 2. | Площадь земельного участка ± величина погрешности определения (вычисления) площади (Р ± ΔР), м² | 785 ± 20,00 |

| 1 | 2 | 3 |
|------|--|--|
| 3. | Формула, примененная для вычисления предельной погрешности определения площади земельного участка, с подставленными значениями и итоговые (вычисленные) значения | $3,5*0,20*\sqrt{(785,00)} = 20$ |
| 4. | Площадь земельного участка согласно сведениям Единого государственного реестра недвижимости (Ркад), м² | 798,00 |
| 5. | Оценка расхождения Р и Ркад (Р - Ркад), м² | 13 |
| 6. | Предельный минимальный и максимальный размеры земельного участка (Рмин и Рмакс), м² | Рмин = Рмин = 400 Рмакс = Рмакс = 2 500 |
| 7. | Кадастровый или иной государственный учетный номер (инвентарный) здания, сооружения, объекта незавершенного строительства, расположенного на земельном участке | 57:10:0051601:242 |
| 8. | Вид (виды) разрешенного использования | Для ведения садоводства |
| 8.1. | Дополнительные сведения об использовании земельного участка | — |
| 9. | Сведения о земельных участках (землях общего пользования, территории общего пользования), посредством которых обеспечивается доступ | Земли (земельные участки) общего пользования |
| 10. | Иные сведения | — |

4. Пояснения к сведениям об уточняемом земельном участке с кадастровым номером 57:10:0050801:83 :

| | |
|----|---|
| 1. | — |
|----|---|

1. Сведения о характерных точках границ уточняемого земельного участка с кадастровым номером 57:10:0050801:301 :
Система координат МСК-57 Зона № 1

| Обоз- начение харак- терных точек границ | Координаты, м | | | | Метод определения координат | Формулы, примененные для расчета средней квадратической погрешности определения координат характерных точек границ (Mt), с подставленными в такие формулы значениями и итоговые (вычисленные) значения Mt, м | Описание закрепления точки |
|---|--|--------------|--|--------------|--|--|--|
| | содержатся в Едином государственном реестре недвижимости | | определены в результате выполнения комплексных кадастровых работ | | | | |
| | X | Y | X | Y | | | |
| 1 | 2 | 3 | 4 | 5 | 6 | 7 | 8 |
| 1 | 352 046,91 | 1 283 664,15 | 352 046,91 | 1 283 664,15 | Метод спутниковых геодезических измерений (определений) | $\sqrt{(0,07^2 + 0,07^2)} = 0,10$ | Столб (деревянный, бетонный, кирпичный) |

| 1 | 2 | 3 | 4 | 5 | 6 | 7 | 8 |
|-----|------------|--------------|------------|--------------|---|-----------------------------------|---|
| 2 | 352 045,80 | 1 283 664,45 | 352 045,80 | 1 283 664,45 | Метод спутниковых геодезических измерений (определений) | $\sqrt{(0,07^2 + 0,07^2)} = 0,10$ | Столб (деревянный, бетонный, кирпичный) |
| 3 | 352 037,81 | 1 283 636,42 | 352 037,81 | 1 283 636,42 | | 0,20 | — |
| 4 | 352 066,41 | 1 283 628,11 | — | — | | | |
| 5 | 352 072,83 | 1 283 657,23 | — | — | | $\sqrt{(0,07^2 + 0,07^2)} = 0,10$ | Столб (деревянный, бетонный, кирпичный) |
| н1У | — | — | 352 065,75 | 1 283 627,55 | | | — |
| н2У | — | — | 352 070,85 | 1 283 648,18 | | | |
| н3У | — | — | 352 071,91 | 1 283 655,10 | | | Столб (деревянный, бетонный, кирпичный) |
| н4У | — | — | 352 072,32 | 1 283 656,58 | | | |
| 6 | 352 047,89 | 1 283 663,91 | 352 047,89 | 1 283 663,91 | | | |
| 1 | 352 046,91 | 1 283 664,15 | 352 046,91 | 1 283 664,15 | | | |

2. Сведения о частях границ уточняемого земельного участка с кадастровым номером
57:10:0050801:301
:

| Обозначение части границ | | Горизонтальное проложение (S), м | Описание прохождения части границ | Сведения о согласовании местоположения границ (согласовано/спорное) |
|--------------------------|-------|----------------------------------|-----------------------------------|---|
| от т. | до т. | | | |
| 1 | 2 | 3 | 4 | 5 |
| 1 | 2 | 1,15 | Металлическая сетка | согласовано |
| 2 | 3 | 29,15 | | |
| 3 | н1У | 29,31 | | |
| н1У | н2У | 21,25 | | |
| н2У | н3У | 7,00 | | |
| н3У | н4У | 1,54 | | |
| н4У | 6 | 25,51 | | |
| 6 | 1 | 1,01 | | |

3. Сведения о характеристиках уточняемого земельного участка с кадастровым номером
57:10:0050801:301
:

| № п/п | Наименование характеристики | Значение характеристики |
|-------|-----------------------------|-------------------------|
|-------|-----------------------------|-------------------------|

| 1 | 2 | 3 |
|---|--|--|
| 1. | Адрес земельного участка | — |
| 1.1. | Сведения о местоположении земельного участка (при отсутствии адреса) в структурированном в соответствии с федеральной информационной адресной системой виде | Российская Федерация, Орловская область, Орловский р-н |
| 1.2. | Дополнительные сведения о местоположении земельного участка | — |
| 2. | Площадь земельного участка \pm величина погрешности определения (вычисления) площади ($P \pm \Delta P$), м ² | 844 \pm 20,00 |
| 3. | Формула, примененная для вычисления предельной погрешности определения площади земельного участка, с подставленными значениями и итоговые (вычисленные) значения | $3,5 \cdot 0,20 \cdot \sqrt{(844,00)} = 20$ |
| 4. | Площадь земельного участка согласно сведениям Единого государственного реестра недвижимости (Ркад), м ² | 851,00 |
| 5. | Оценка расхождения Р и Ркад ($P - P_{\text{кад}}$), м ² | 7 |
| 6. | Предельный минимальный и максимальный размеры земельного участка (Рмин и Рмакс), м ² | Рмин = Рмин = 400 Рмакс = Рмакс = 2 500 |
| 7. | Кадастровый или иной государственный учетный номер (инвентарный) здания, сооружения, объекта незавершенного строительства, расположенного на земельном участке | 57:10:0050801:366 |
| 8. | Вид (виды) разрешенного использования | Для ведения садоводства |
| 8.1. | Дополнительные сведения об использовании земельного участка | — |
| 9. | Сведения о земельных участках (землях общего пользования, территории общего пользования), посредством которых обеспечивается доступ | Земли (земельные участки) общего пользования |
| 10. | Иные сведения | — |
| 4. Пояснения к сведениям об уточняемом земельном участке с кадастровым номером | | 57:10:0050801:301 : |
| 1. | — | |

1. Сведения о характерных точках границ уточняемого земельного участка с кадастровым номером

57:10:0050801:220

Система координат

МСК-57

Зона №

1

| Обоз- начение харак- терных точек границ | Координаты, м | | | | Метод определения координат | Формулы, примененные для расчета средней квадратической погрешности определения координат характерных точек границ (Mt), с подставленными в такие формулы значениями и итоговые (вычисленные) значения Mt, м | Описание закрепления точки |
|---|--|--------------|--|--------------|--|--|--|
| | содержатся в Едином государственном реестре недвижимости | | определены в результате выполнения комплексных кадастровых работ | | | | |
| | X | Y | X | Y | | | |
| 1 | 2 | 3 | 4 | 5 | 6 | 7 | 8 |
| 1 | 352 037,81 | 1 283 636,42 | 352 037,81 | 1 283 636,42 | Метод спутниковых геодезических измерений (определений) | $\sqrt{(0,07^2 + 0,07^2)} = 0,10$ | Столб (деревянный, бетонный, кирпичный) |
| 2 | 352 030,80 | 1 283 610,91 | 352 030,80 | 1 283 610,91 | | | |
| 3 | 352 037,92 | 1 283 608,42 | 352 037,92 | 1 283 608,42 | | | |
| 4 | 352 058,23 | 1 283 598,65 | — | — | | 7,50 | — |
| 5 | 352 066,41 | 1 283 628,11 | — | — | | 0,20 | |
| н1У | — | — | 352 057,60 | 1 283 598,22 | | $\sqrt{(0,07^2 + 0,07^2)} = 0,10$ | Столб (деревянный, бетонный, кирпичный) |
| н2У | — | — | 352 065,75 | 1 283 627,55 | | | |
| 1 | 352 037,81 | 1 283 636,42 | 352 037,81 | 1 283 636,42 | | | |

2. Сведения о частях границ уточняемого земельного участка с кадастровым номером

57:10:0050801:220

| Обозначение части границ | | Горизонтальное проложение (S), м | Описание прохождения части границ | Сведения о согласовании местоположения границ (согласовано/спорное) |
|--------------------------|-------|-------------------------------------|-----------------------------------|--|
| от т. | до т. | | | |
| 1 | 2 | 3 | 4 | 5 |
| 1 | 2 | 26,46 | Металлическая сетка | согласовано |
| 2 | 3 | 7,54 | | |
| 3 | н1У | 22,17 | | |
| н1У | н2У | 30,44 | | |

| | | | | |
|--|--|-------|---|-------------|
| 1 | 2 | 3 | 4 | 5 |
| н2У | 1 | 29,31 | Металлическая сетка | согласовано |
| 3. Сведения о характеристиках уточняемого земельного участка с кадастровым номером | | | 57:10:0050801:220 | |
| № п/п | Наименование характеристики | | Значение характеристики | |
| 1 | 2 | | 3 | |
| 1. | Адрес земельного участка | | — | |
| 1.1. | Сведения о местоположении земельного участка (при отсутствии адреса) в структурированном в соответствии с федеральной информационной адресной системой виде | | Российская Федерация, Орловская область, Орловский р-н, Сабуровское с/с | |
| 1.2. | Дополнительные сведения о местоположении земельного участка | | — | |
| 2. | Площадь земельного участка ± величина погрешности определения (вычисления) площади (Р ± ΔР), м² | | 820 ± 20,00 | |
| 3. | Формула, примененная для вычисления предельной погрешности определения площади земельного участка, с подставленными значениями и итоговые (вычисленные) значения | | 3,5*0,20*√(820,00) = 20 | |
| 4. | Площадь земельного участка согласно сведениям Единого государственного реестра недвижимости (Ркад), м² | | 839,00 | |
| 5. | Оценка расхождения Р и Ркад (Р - Ркад), м² | | 19 | |
| 6. | Предельный минимальный и максимальный размеры земельного участка (Рмин и Рмакс), м² | | Рмин = Рмин = 400 Рмакс = Рмакс = 2 500 | |
| 7. | Кадастровый или иной государственный учетный номер (инвентарный) здания, сооружения, объекта незавершенного строительства, расположенного на земельном участке | | 57:10:0050801:377 | |
| 8. | Вид (виды) разрешенного использования | | Для ведения садоводства | |
| 8.1. | Дополнительные сведения об использовании земельного участка | | — | |
| 9. | Сведения о земельных участках (землях общего пользования, территории общего пользования), посредством которых обеспечивается доступ | | Земли (земельные участки) общего пользования | |
| 10. | Иные сведения | | — | |
| 4. Пояснения к сведениям об уточняемом земельном участке с кадастровым номером | | | 57:10:0050801:220 | |
| 1. | — | | | |

| 1. Сведения о характерных точках границ уточняемого земельного участка с кадастровым номером | | | | | 57:10:0050801:226 | | |
|--|--|--------------|--|--------------|--|--|--|
| Система координат | | | | | МСК-57 | | |
| | | | | | Зона № 1 | | |
| Обоз- начение харак- терных точек границ | Координаты, м | | | | Метод определения координат | Формулы, примененные для расчета средней квадратической погрешности определения координат характерных точек границ (Mt), с подставленными в такие формулы значениями и итоговые (вычисленные) значения Mt, м | Описание закрепления точки |
| | содержатся в Едином государственном реестре недвижимости | | определены в результате выполнения комплексных кадастровых работ | | | | |
| | X | Y | X | Y | | | |
| 1 | 2 | 3 | 4 | 5 | 6 | 7 | 8 |
| н1У | — | — | 352 057,60 | 1 283 598,22 | Метод спутниковых геодезических измерений (определений) | $\sqrt{(0,07^2 + 0,07^2)} = 0,10$ | Столб (деревянный, бетонный, кирпичный) |
| 1 | 352 037,92 | 1 283 608,42 | 352 037,92 | 1 283 608,42 | | | |
| 2 | 352 030,80 | 1 283 610,91 | 352 030,80 | 1 283 610,91 | | | |
| 3 | 352 028,95 | 1 283 603,48 | 352 028,95 | 1 283 603,48 | | | |
| 4 | 352 028,09 | 1 283 600,63 | 352 028,09 | 1 283 600,63 | | | |
| 5 | 352 025,92 | 1 283 595,17 | — | — | | 7,50 | |
| 6 | 352 050,69 | 1 283 574,83 | — | — | | | |
| 7 | 352 058,23 | 1 283 598,65 | — | — | | | |
| 8 | — | — | 352 022,82 | 1 283 596,08 | | $\sqrt{(0,07^2 + 0,07^2)} = 0,10$ | |
| н2У | — | — | 352 029,74 | 1 283 592,01 | | | |
| н3У | — | — | 352 048,94 | 1 283 574,29 | | | |
| н4У | — | — | 352 050,12 | 1 283 574,12 | | | |

| | | | | | | | |
|-----|---|---|------------|--------------|---|-----------------------------------|---|
| 1 | 2 | 3 | 4 | 5 | 6 | 7 | 8 |
| н5У | — | — | 352 051,54 | 1 283 577,21 | Метод спутниковых геодезических измерений (определений) | $\sqrt{(0,07^2 + 0,07^2)} = 0,10$ | Столб (деревянный, бетонный, кирпичный) |
| н1У | — | — | 352 057,60 | 1 283 598,22 | | | |

2. Сведения о частях границ уточняемого земельного участка с кадастровым номером
57:10:0050801:226
:

| Обозначение части границ | | Горизонтальное проложение (S), м | Описание прохождения части границ | Сведения о согласовании местоположения границ (согласовано/спорное) |
|--------------------------|-------|----------------------------------|-----------------------------------|---|
| от т. | до т. | | | |
| 1 | 2 | 3 | 4 | 5 |
| н1У | 1 | 22,17 | Металлическая сетка | согласовано |
| 1 | 2 | 7,54 | | |
| 2 | 3 | 7,66 | | |
| 3 | 4 | 2,98 | | |
| 4 | 8 | 6,96 | | |
| 8 | н2У | 8,03 | | |
| н2У | н3У | 26,13 | | |
| н3У | н4У | 1,19 | | |
| н4У | н5У | 3,40 | | |
| н5У | н1У | 21,87 | | |

3. Сведения о характеристиках уточняемого земельного участка с кадастровым номером
57:10:0050801:226
:

| № п/п | Наименование характеристики | Значение характеристики |
|-------|--|---|
| 1 | 2 | 3 |
| 1. | Адрес земельного участка | — |
| 1.1. | Сведения о местоположении земельного участка (при отсутствии адреса) в структурированном в соответствии с федеральной информационной адресной системой виде | Российская Федерация, Орловская область, Орловский р-н, Сабуровское с/с |
| 1.2. | Дополнительные сведения о местоположении земельного участка | — |
| 2. | Площадь земельного участка ± величина погрешности определения (вычисления) площади (Р ± ΔР), м² | 645 ± 18,00 |
| 3. | Формула, примененная для вычисления предельной погрешности определения площади земельного участка, с подставленными значениями и итоговые (вычисленные) значения | 3,5*0,20*√(645,00) = 18 |

| | | | | | | | |
|--|--|--------------|--|--------------|---|--|---|
| 1 | 2 | | | | 3 | | |
| 4. | Площадь земельного участка согласно сведениям Единого государственного реестра недвижимости (Ркад), м² | | | | 622,00 | | |
| 5. | Оценка расхождения Р и Ркад (Р - Ркад), м² | | | | 23 | | |
| 6. | Предельный минимальный и максимальный размеры земельного участка (Рмин и Рмакс), м² | | | | Рмин = Рмин = 400 Рмакс = Рмакс = 2 500 | | |
| 7. | Кадастровый или иной государственный учетный номер (инвентарный) здания, сооружения, объекта незавершенного строительства, расположенного на земельном участке | | | | 57:10:0050801:405 | | |
| 8. | Вид (виды) разрешенного использования | | | | Для ведения садоводчества | | |
| 8.1. | Дополнительные сведения об использовании земельного участка | | | | — | | |
| 9. | Сведения о земельных участках (землях общего пользования, территории общего пользования), посредством которых обеспечивается доступ | | | | Земли (земельные участки) общего пользования | | |
| 10. | Иные сведения | | | | — | | |
| 4. Пояснения к сведениям об уточняемом земельном участке с кадастровым номером | | | | | 57:10:0050801:226 : | | |
| 1. | — | | | | | | |
| 1. Сведения о характерных точках границ уточняемого земельного участка с кадастровым номером | | | | | 57:10:0050801:85 : | | |
| Система координат МСК-57 | | | | | Зона № 1 | | |
| Обозначение характерных точек границ | Координаты, м | | | | Метод определения координат | Формулы, примененные для расчета средней квадратической погрешности определения координат характерных точек границ (Mt), с подставленными в такие формулы значениями и итоговые (вычисленные) значения Mt, м | Описание закрепления точки |
| | содержатся в Едином государственном реестре недвижимости | | определены в результате выполнения комплексных кадастровых работ | | | | |
| | X | Y | X | Y | | | |
| 1 | 2 | 3 | 4 | 5 | 6 | 7 | 8 |
| 1 | 352 133,11 | 1 283 774,64 | 352 133,11 | 1 283 774,64 | Метод спутниковых геодезических измерений (определений) | $\sqrt{(0,07^2 + 0,07^2)} = 0,10$ | Столб (деревянный, бетонный, кирпичный) |
| 2 | 352 142,36 | 1 283 796,92 | — | — | | 0,20 | |
| 3 | 352 129,51 | 1 283 806,45 | — | — | | | |

| 1 | 2 | 3 | 4 | 5 | 6 | 7 | 8 |
|-----|------------|--------------|------------|--------------|---|-----------------------------------|---|
| 4 | 352 127,84 | 1 283 806,25 | — | — | Метод спутниковых геодезических измерений (определений) | 0,20 | Столб (деревянный, бетонный, кирпичный) |
| 5 | 352 126,65 | 1 283 805,48 | — | — | | | |
| 6 | 352 123,41 | 1 283 802,07 | — | — | | | |
| 7 | 352 120,87 | 1 283 797,86 | — | — | | | |
| 8 | 352 113,70 | 1 283 782,58 | — | — | | | |
| н1У | — | — | 352 142,61 | 1 283 797,32 | | $\sqrt{(0,07^2 + 0,07^2)} = 0,10$ | |
| н2У | — | — | 352 130,16 | 1 283 806,58 | | | |
| н3У | — | — | 352 129,25 | 1 283 806,92 | | | |
| н4У | — | — | 352 126,67 | 1 283 806,29 | | | |
| н5У | — | — | 352 123,37 | 1 283 802,36 | | | |
| н6У | — | — | 352 121,39 | 1 283 798,99 | | | |
| н7У | — | — | 352 119,21 | 1 283 795,30 | | | |
| н8У | — | — | 352 112,92 | 1 283 782,02 | | | |
| 1 | 352 133,11 | 1 283 774,64 | 352 133,11 | 1 283 774,64 | | | |

| | | | | | | | |
|--|-------|-------------------------------------|-----------------------------------|--|------------------|--|---|
| 2. Сведения о частях границ уточняемого земельного участка с кадастровым номером | | | | | 57:10:0050801:85 | | : |
| Обозначение части границ | | Горизонтальное проложение (S), м | Описание прохождения части границ | Сведения о согласовании местоположения границ (согласовано/спорное) | | | |
| от т. | до т. | | | | | | |
| 1 | 2 | 3 | 4 | 5 | | | |
| 1 | н1У | 24,59 | — | согласовано | | | |
| н1У | н2У | 15,52 | | | | | |
| н2У | н3У | 0,97 | | | | | |
| | | | Металлическая сетка | | | | |

| 1 | 2 | 3 | 4 | 5 |
|-----|-----|-------|---------------------|-------------|
| н3У | н4У | 2,66 | Металлическая сетка | согласовано |
| н4У | н5У | 5,13 | | |
| н5У | н6У | 3,91 | | |
| н6У | н7У | 4,29 | | |
| н7У | н8У | 14,69 | | |
| н8У | 1 | 21,50 | — | |

3. Сведения о характеристиках уточняемого земельного участка с кадастровым номером 57:10:0050801:85 :

| № п/п | Наименование характеристики | Значение характеристики |
|-------|--|---|
| 1 | 2 | 3 |
| 1. | Адрес земельного участка | — |
| 1.1. | Сведения о местоположении земельного участка (при отсутствии адреса) в структурированном в соответствии с федеральной информационной адресной системой виде | Российская Федерация, Орловская область, Орловский р-н, Дружный п |
| 1.2. | Дополнительные сведения о местоположении земельного участка | — |
| 2. | Площадь земельного участка \pm величина погрешности определения (вычисления) площади ($P \pm \Delta P$), м ² | $556 \pm 17,00$ |
| 3. | Формула, примененная для вычисления предельной погрешности определения площади земельного участка, с подставленными значениями и итоговые (вычисленные) значения | $3,5*0,20*\sqrt{(556,00)} = 17$ |
| 4. | Площадь земельного участка согласно сведениям Единого государственного реестра недвижимости (Ркад), м ² | 528,00 |
| 5. | Оценка расхождения Р и Ркад ($P - P_{кад}$), м ² | 28 |
| 6. | Предельный минимальный и максимальный размеры земельного участка ($P_{мин}$ и $P_{макс}$), м ² | $P_{мин} = P_{мин} = 400$ $P_{макс} = P_{макс} = 2\ 500$ |
| 7. | Кадастровый или иной государственный учетный номер (инвентарный) здания, сооружения, объекта незавершенного строительства, расположенного на земельном участке | 57:10:0050801:442 |
| 8. | Вид (виды) разрешенного использования | Для ведения садоводства |
| 8.1. | Дополнительные сведения об использовании земельного участка | — |
| 9. | Сведения о земельных участках (землях общего пользования, территории общего пользования), посредством которых обеспечивается доступ | Земли (земельные участки) общего пользования |
| 10. | Иные сведения | — |

4. Пояснения к сведениям об уточняемом земельном участке с кадастровым номером

57:10:0050801:85

:

| | |
|----|---|
| 1. | — |
|----|---|

1. Сведения о характерных точках границ уточняемого земельного участка с кадастровым номером

57:10:0050801:69

:

Система координат

МСК-57

Зона №

1

| Обоз- начение харак- терных точек границ | Координаты, м | | | | Метод определения координат | Формулы, примененные для расчета средней квадратической погрешности определения координат характерных точек границ (Mt), с подставленными в такие формулы значениями и итоговые (вычисленные) значения Mt, м | Описание закрепления точки |
|---|--|--------------|--|--------------|--|--|--|
| | содержатся в Едином государственном реестре недвижимости | | определены в результате выполнения комплексных кадастровых работ | | | | |
| | X | Y | X | Y | | | |
| 1 | 2 | 3 | 4 | 5 | 6 | 7 | 8 |
| н1У | — | — | 352 105,50 | 1 283 756,72 | Метод спутниковых геодезических измерений (определений) | $\sqrt{(0,07^2 + 0,07^2)} = 0,10$ | Столб (деревянный, бетонный, кирпичный) |
| н2У | — | — | 352 124,85 | 1 283 750,59 | | | |
| 1 | 352 127,46 | 1 283 756,09 | 352 127,46 | 1 283 756,09 | | | |
| 2 | 352 132,15 | 1 283 769,12 | 352 132,15 | 1 283 769,12 | | | |
| 3 | 352 133,80 | 1 283 774,36 | 352 133,80 | 1 283 774,36 | | | |
| н3У | — | — | 352 133,11 | 1 283 774,64 | | | |
| 4 | 352 113,70 | 1 283 782,58 | — | — | | 0,20 | — |
| 5 | 352 106,28 | 1 283 757,29 | — | — | | | |
| 6 | 352 125,87 | 1 283 751,09 | — | — | | | $\sqrt{(0,07^2 + 0,07^2)} = 0,10$ |
| н4У | — | — | 352 112,92 | 1 283 782,02 | | | |
| н1У | — | — | 352 105,50 | 1 283 756,72 | | | |

| | | | | | | |
|--|--|----------------------------------|--|---|--|---|
| 2. Сведения о частях границ уточняемого земельного участка с кадастровым номером | | | | 57:10:0050801:69 | | : |
| Обозначение части границ | | Горизонтальное проложение (S), м | Описание прохождения части границ | Сведения о согласовании местоположения границ (согласовано/спорное) | | |
| от т. | до т. | | | | | |
| 1 | 2 | 3 | 4 | 5 | | |
| н1У | н2У | 20,30 | Металлическая сетка | согласовано | | |
| н2У | 1 | 6,09 | | | | |
| 1 | 2 | 13,85 | | | | |
| 2 | 3 | 5,49 | | | | |
| 3 | н3У | 0,74 | | | | |
| н3У | н4У | 21,50 | | | | |
| н4У | н1У | 26,37 | | | | |
| 3. Сведения о характеристиках уточняемого земельного участка с кадастровым номером | | | | 57:10:0050801:69 | | : |
| № п/п | Наименование характеристики | | Значение характеристики | | | |
| 1 | 2 | | 3 | | | |
| 1. | Адрес земельного участка | | — | | | |
| 1.1. | Сведения о местоположении земельного участка (при отсутствии адреса) в структурированном в соответствии с федеральной информационной адресной системой виде | | Российская Федерация, Орловская область, Орловский р-н | | | |
| 1.2. | Дополнительные сведения о местоположении земельного участка | | — | | | |
| 2. | Площадь земельного участка ± величина погрешности определения (вычисления) площади (Р ± ΔР), м² | | 558 ± 17,00 | | | |
| 3. | Формула, примененная для вычисления предельной погрешности определения площади земельного участка, с подставленными значениями и итоговые (вычисленные) значения | | 3,5*0,20*√(558,00) = 17 | | | |
| 4. | Площадь земельного участка согласно сведениям Единого государственного реестра недвижимости (Ркад), м² | | 537,00 | | | |
| 5. | Оценка расхождения Р и Ркад (Р - Ркад), м² | | 21 | | | |
| 6. | Предельный минимальный и максимальный размеры земельного участка (Рмин и Рмакс), м² | | Рмин = Рмин = 400 Рмакс = Рмакс = 2 500 | | | |
| 7. | Кадастровый или иной государственный учетный номер (инвентарный) здания, сооружения, объекта незавершенного строительства, расположенного на земельном участке | | — | | | |
| 8. | Вид (виды) разрешенного использования | | Для ведения садоводства | | | |

| | | | | | | | |
|--|---|--------------|--|--------------|--|--|--|
| 1 | 2 | | | | 3 | | |
| 8.1. | Дополнительные сведения об использовании земельного участка | | | | — | | |
| 9. | Сведения о земельных участках (землях общего пользования, территории общего пользования), посредством которых обеспечивается доступ | | | | Земли (земельные участки) общего пользования | | |
| 10. | Иные сведения | | | | — | | |
| 4. Пояснения к сведениям об уточняемом земельном участке с кадастровым номером | | | | | 57:10:0050801:69 : | | |
| 1. | — | | | | | | |
| 1. Сведения о характерных точках границ уточняемого земельного участка с кадастровым номером | | | | | 57:10:0050801:216 : | | |
| Система координат МСК-57 | | | | | Зона № 1 | | |
| Обозначение характерных точек границ | Координаты, м | | | | Метод определения координат | Формулы, примененные для расчета средней квадратической погрешности определения координат характерных точек границ (Mt), с подставленными в такие формулы значениями и итоговые (вычисленные) значения Mt, м | Описание закрепления точки |
| | содержатся в Едином государственном реестре недвижимости | | определены в результате выполнения комплексных кадастровых работ | | | | |
| | X | Y | X | Y | | | |
| 1 | 2 | 3 | 4 | 5 | 6 | 7 | 8 |
| 1 | 352 120,99 | 1 283 702,99 | 352 120,99 | 1 283 702,99 | Метод спутниковых геодезических измерений (определений) | $\sqrt{(0,07^2 + 0,07^2)} = 0,10$ | Столб (деревянный, бетонный, кирпичный) |
| 2 | 352 128,81 | 1 283 710,58 | 352 128,81 | 1 283 710,58 | | | |
| 3 | 352 131,93 | 1 283 713,89 | 352 131,93 | 1 283 713,89 | | | |
| 4 | 352 133,90 | 1 283 715,54 | 352 133,90 | 1 283 715,54 | | | |
| 5 | 352 136,53 | 1 283 718,21 | — | — | | | |
| 6 | 352 118,70 | 1 283 725,23 | — | — | | | |
| 7 | 352 099,01 | 1 283 731,33 | — | — | | | |
| н1У | — | — | 352 135,87 | 1 283 717,68 | | $\sqrt{(0,07^2 + 0,07^2)} = 0,10$ | |

| 1 | 2 | 3 | 4 | 5 | 6 | 7 | 8 |
|-----|------------|--------------|------------|--------------|---|-----------------------------------|---|
| н2У | — | — | 352 117,95 | 1 283 724,66 | Метод спутниковых геодезических измерений (определений) | $\sqrt{(0,07^2 + 0,07^2)} = 0,10$ | Столб (деревянный, бетонный, кирпичный) |
| н3У | — | — | 352 097,66 | 1 283 730,96 | | | |
| 8 | 352 096,50 | 1 283 724,12 | 352 096,50 | 1 283 724,12 | | 0,20 | |
| 9 | 352 093,96 | 1 283 713,96 | — | — | | | |
| н4У | — | — | 352 093,34 | 1 283 713,53 | | $\sqrt{(0,07^2 + 0,07^2)} = 0,10$ | |
| 10 | 352 115,20 | 1 283 706,86 | 352 115,20 | 1 283 706,86 | | | |
| 11 | 352 118,30 | 1 283 705,07 | 352 118,30 | 1 283 705,07 | | | |
| 12 | 352 119,24 | 1 283 704,46 | 352 119,24 | 1 283 704,46 | | | |
| 13 | 352 120,68 | 1 283 703,16 | 352 120,68 | 1 283 703,16 | | | |
| 1 | 352 120,99 | 1 283 702,99 | 352 120,99 | 1 283 702,99 | | | |

2. Сведения о частях границ уточняемого земельного участка с кадастровым номером
57:10:0050801:216
:

| Обозначение части границ | | Горизонтальное проложение (S), м | Описание прохождения части границ | Сведения о согласовании местоположения границ (согласовано/спорное) |
|--------------------------|-------|-------------------------------------|-----------------------------------|--|
| от т. | до т. | | | |
| 1 | 2 | 3 | 4 | 5 |
| 1 | 2 | 10,90 | — | согласовано |
| 2 | 3 | 4,55 | Металлическая сетка | |
| 3 | 4 | 2,57 | | |
| 4 | н1У | 2,91 | | |
| н1У | н2У | 19,23 | | |
| н2У | н3У | 21,25 | | |
| н3У | 8 | 6,94 | | |
| 8 | н4У | 11,05 | | |
| н4У | 10 | 22,85 | — | |
| 10 | 11 | 3,58 | | |

| | | | | |
|----|----|------|---|-------------|
| 1 | 2 | 3 | 4 | 5 |
| 11 | 12 | 1,12 | — | согласовано |
| 12 | 13 | 1,94 | | |
| 13 | 1 | 0,35 | | |

3. Сведения о характеристиках уточняемого земельного участка с кадастровым номером 57:10:0050801:216 :

| № п/п | Наименование характеристики | Значение характеристики |
|-------|--|--|
| 1 | 2 | 3 |
| 1. | Адрес земельного участка | — |
| 1.1. | Сведения о местоположении земельного участка (при отсутствии адреса) в структурированном в соответствии с федеральной информационной адресной системой виде | Российская Федерация, Орловская область, Орловский р-н |
| 1.2. | Дополнительные сведения о местоположении земельного участка | — |
| 2. | Площадь земельного участка ± величина погрешности определения (вычисления) площади ($P \pm \Delta P$), м² | $630 \pm 18,00$ |
| 3. | Формула, примененная для вычисления предельной погрешности определения площади земельного участка, с подставленными значениями и итоговые (вычисленные) значения | $3,5 * 0,20 * \sqrt{(630,00)} = 18$ |
| 4. | Площадь земельного участка согласно сведениям Единого государственного реестра недвижимости (Ркад), м² | 647,00 |
| 5. | Оценка расхождения Р и Ркад ($P - P_{кад}$), м² | 17 |
| 6. | Предельный минимальный и максимальный размеры земельного участка (Рмин и Рмакс), м² | Рмин = Рмин = 400 Рмакс = Рмакс = 2 500 |
| 7. | Кадастровый или иной государственный учетный номер (инвентарный) здания, сооружения, объекта незавершенного строительства, расположенного на земельном участке | 57:10:0050801:375 |
| 8. | Вид (виды) разрешенного использования | Для ведения садоводства |
| 8.1. | Дополнительные сведения об использовании земельного участка | — |
| 9. | Сведения о земельных участках (землях общего пользования, территории общего пользования), посредством которых обеспечивается доступ | Земли (земельные участки) общего пользования |
| 10. | Иные сведения | — |

4. Пояснения к сведениям об уточняемом земельном участке с кадастровым номером 57:10:0050801:216 :

| | |
|----|---|
| 1. | — |
|----|---|

| 1. Сведения о характерных точках границ уточняемого земельного участка с кадастровым номером | | | | | | 57:10:0050801:456 | | : |
|--|--|-------------------------------------|--|--|--|--|--|---|
| Система координат | | | | МСК-57 | | Зона № 1 | | |
| Обоз- начение харак- терных точек границ | Координаты, м | | | | Метод определения координат | Формулы, примененные для расчета средней квадратической погрешности определения координат характерных точек границ (Mt), с подставленными в такие формулы значениями и итоговые (вычисленные) значения Mt, м | Описание закрепления точки | |
| | содержатся в Едином государственном реестре недвижимости | | определены в результате выполнения комплексных кадастровых работ | | | | | |
| | X | Y | X | Y | | | | |
| 1 | 2 | 3 | 4 | 5 | 6 | 7 | 8 | |
| 1 | 352 136,53 | 1 283 718,21 | — | — | Метод спутниковых геодезических измерений (определений) | 0,10 | Столб (деревянный, бетонный, кирпичный) | |
| 2 | 352 149,76 | 1 283 732,05 | — | — | | | | |
| 3 | 352 123,08 | 1 283 742,20 | — | — | | | | |
| 4 | 352 118,70 | 1 283 725,23 | — | — | | | | |
| н1У | — | — | 352 135,87 | 1 283 717,68 | | $\sqrt{(0,07^2 + 0,07^2)} = 0,10$ | | |
| н2У | — | — | 352 149,06 | 1 283 731,49 | | | | |
| н3У | — | — | 352 122,20 | 1 283 741,55 | | | | |
| н4У | — | — | 352 117,95 | 1 283 724,66 | | | | |
| 1 | 352 136,53 | 1 283 718,21 | — | — | | 0,10 | | |
| 2. Сведения о частях границ уточняемого земельного участка с кадастровым номером | | | | | | 57:10:0050801:456 | | : |
| Обозначение части границ | | Горизонтальное проложение (S), м | Описание прохождения части границ | Сведения о согласовании местоположения границ (согласовано/спорное) | | | | |
| от т. | до т. | | | | | | | |
| 1 | 2 | 3 | 4 | 5 | | | | |
| н1У | н2У | 19,10 | Металлическая сетка | согласовано | | | | |
| н2У | н3У | 28,68 | | | | | | |

| | | | | |
|-----|-----|-------|---------------------|-------------|
| 1 | 2 | 3 | 4 | 5 |
| н3У | н4У | 17,42 | Металлическая сетка | согласовано |
| н4У | н1У | 19,23 | | |

3. Сведения о характеристиках уточняемого земельного участка с кадастровым номером 57:10:0050801:456 :

| № п/п | Наименование характеристики | Значение характеристики |
|-------|--|--|
| 1 | 2 | 3 |
| 1. | Адрес земельного участка | Российская Федерация, Орловская область, м.о. Орловский, п Дружный, тер. СНТ Союз, лн. 13-я, з/у 119 |
| 1.1. | Сведения о местоположении земельного участка (при отсутствии адреса) в структурированном в соответствии с федеральной информационной адресной системой виде | — |
| 1.2. | Дополнительные сведения о местоположении земельного участка | — |
| 2. | Площадь земельного участка ± величина погрешности определения (вычисления) площади ($P \pm \Delta P$), м² | $418 \pm 14,00$ |
| 3. | Формула, примененная для вычисления предельной погрешности определения площади земельного участка, с подставленными значениями и итоговые (вычисленные) значения | $3,5*0,20*\sqrt{(418,00)} = 14$ |
| 4. | Площадь земельного участка согласно сведениям Единого государственного реестра недвижимости (Ркад), м² | 418,00 |
| 5. | Оценка расхождения Р и Ркад ($P - P_{кад}$), м² | 0 |
| 6. | Предельный минимальный и максимальный размеры земельного участка (Рмин и Рмакс), м² | Рмин = Рмин = 400 Рмакс = Рмакс = 2 500 |
| 7. | Кадастровый или иной государственный учетный номер (инвентарный) здания, сооружения, объекта незавершенного строительства, расположенного на земельном участке | 57:10:0050801:580 |
| 8. | Вид (виды) разрешенного использования | Для садоводства |
| 8.1. | Дополнительные сведения об использовании земельного участка | — |
| 9. | Сведения о земельных участках (землях общего пользования, территории общего пользования), посредством которых обеспечивается доступ | Земли (земельные участки) общего пользования |
| 10. | Иные сведения | — |

4. Пояснения к сведениям об уточняемом земельном участке с кадастровым номером 57:10:0050801:456 :

| | |
|----|---|
| 1. | — |
|----|---|

| 1. Сведения о характерных точках границ уточняемого земельного участка с кадастровым номером | | | | | | 57:10:0050801:224 | | | | | |
|--|--|--------------|--|--------------|--|--|--|--------|--|---|--|
| Система координат | | | | МСК-57 | | | | Зона № | | 1 | |
| Обоз- начение харак- терных точек границ | Координаты, м | | | | Метод определения координат | Формулы, примененные для расчета средней квадратической погрешности определения координат характерных точек границ (Mt), с подставленными в такие формулы значениями и итоговые (вычисленные) значения Mt, м | Описание закрепления точки | | | | |
| | содержатся в Едином государственном реестре недвижимости | | определены в результате выполнения комплексных кадастровых работ | | | | | | | | |
| | X | Y | X | Y | | | | | | | |
| 1 | 2 | 3 | 4 | 5 | 6 | 7 | 8 | | | | |
| н1У | — | — | 352 159,45 | 1 283 742,59 | Метод спутниковых геодезических измерений (определений) | $\sqrt{(0,07^2 + 0,07^2)} = 0,10$ | Столб (деревянный, бетонный, кирпичный) | | | | |
| н2У | — | — | 352 149,38 | 1 283 747,43 | | | | | | | |
| 1 | 352 127,46 | 1 283 756,09 | 352 127,46 | 1 283 756,09 | | 7,50 | | | | | |
| 2 | 352 125,87 | 1 283 751,10 | — | — | | | | | | | |
| 3 | 352 123,08 | 1 283 742,20 | — | — | | | | | | | |
| 4 | 352 149,76 | 1 283 732,05 | — | — | | | | | | | |
| 5 | 352 160,23 | 1 283 743,14 | — | — | | 0,20 | | | | | |
| 6 | 352 149,22 | 1 283 748,38 | — | — | | | | | | | |
| н3У | — | — | 352 124,85 | 1 283 750,59 | | $\sqrt{(0,07^2 + 0,07^2)} = 0,10$ | | | | | |
| н4У | — | — | 352 122,20 | 1 283 741,55 | | | | | | | |
| н5У | — | — | 352 149,06 | 1 283 731,49 | | | | | | | |
| н1У | — | — | 352 159,45 | 1 283 742,59 | | | | | | | |

| 2. Сведения о частях границ уточняемого земельного участка с кадастровым номером | | | | 57:10:0050801:224 | | : |
|--|--|----------------------------------|--|---|--|---|
| Обозначение части границ | | Горизонтальное проложение (S), м | Описание прохождения части границ | Сведения о согласовании местоположения границ (согласовано/спорное) | | |
| от т. | до т. | | | | | |
| 1 | 2 | 3 | 4 | 5 | | |
| н1У | н2У | 11,17 | Металлическая сетка | согласовано | | |
| н2У | 1 | 23,57 | | | | |
| 1 | н3У | 6,09 | | | | |
| н3У | н4У | 9,42 | | | | |
| н4У | н5У | 28,68 | | | | |
| н5У | н1У | 15,20 | | | | |
| 3. Сведения о характеристиках уточняемого земельного участка с кадастровым номером | | | | 57:10:0050801:224 | | : |
| № п/п | Наименование характеристики | | Значение характеристики | | | |
| 1 | 2 | | 3 | | | |
| 1. | Адрес земельного участка | | — | | | |
| 1.1. | Сведения о местоположении земельного участка (при отсутствии адреса) в структурированном в соответствии с федеральной информационной адресной системой виде | | Российская Федерация, Орловская область, Орловский р-н | | | |
| 1.2. | Дополнительные сведения о местоположении земельного участка | | — | | | |
| 2. | Площадь земельного участка ± величина погрешности определения (вычисления) площади (Р ± ΔР), м² | | 483 ± 15,00 | | | |
| 3. | Формула, примененная для вычисления предельной погрешности определения площади земельного участка, с подставленными значениями и итоговые (вычисленные) значения | | 3,5*0,20*√(483,00) = 15 | | | |
| 4. | Площадь земельного участка согласно сведениям Единого государственного реестра недвижимости (Ркад), м² | | 472,00 | | | |
| 5. | Оценка расхождения Р и Ркад (Р - Ркад), м² | | 11 | | | |
| 6. | Предельный минимальный и максимальный размеры земельного участка (Рмин и Рмакс), м² | | Рмин = Рмин = 400 Рмакс = Рмакс = 2 500 | | | |
| 7. | Кадастровый или иной государственный учетный номер (инвентарный) здания, сооружения, объекта незавершенного строительства, расположенного на земельном участке | | 57:10:0050801:345 | | | |
| 8. | Вид (виды) разрешенного использования | | Для ведения садоводства | | | |
| 8.1. | Дополнительные сведения об использовании земельного участка | | — | | | |

| | | | | | | | |
|--|---|--------------|--|--------------|--|--|--|
| 1 | 2 | | | | 3 | | |
| 9. | Сведения о земельных участках (землях общего пользования, территории общего пользования), посредством которых обеспечивается доступ | | | | Земли (земельные участки) общего пользования | | |
| 10. | Иные сведения | | | | — | | |
| 4. Пояснения к сведениям об уточняемом земельном участке с кадастровым номером | | | | | 57:10:0050801:224 | | |
| 1. | — | | | | | | |
| 1. Сведения о характерных точках границ уточняемого земельного участка с кадастровым номером | | | | | 57:10:0050801:178 | | |
| Система координат МСК-57 | | | | | Зона № 1 | | |
| Обоз- начение харак- терных точек границ | Координаты, м | | | | Метод определения координат | Формулы, примененные для расчета средней квадратической погрешности определения координат характерных точек границ (Mt), с подставленными в такие формулы значениями и итоговые (вычисленные) значения Mt, м | Описание закрепления точки |
| | содержатся в Едином государственном реестре недвижимости | | определены в результате выполнения комплексных кадастровых работ | | | | |
| | X | Y | X | Y | | | |
| 1 | 2 | 3 | 4 | 5 | 6 | 7 | 8 |
| 1 | 352 147,58 | 1 283 762,59 | 352 147,58 | 1 283 762,59 | Метод спутниковых геодезических измерений (определений) | $\sqrt{(0,07^2 + 0,07^2)} = 0,10$ | Столб (деревянный, бетонный, кирпичный) |
| 2 | 352 132,15 | 1 283 769,12 | 352 132,15 | 1 283 769,12 | | | |
| 3 | 352 127,46 | 1 283 756,09 | 352 127,46 | 1 283 756,09 | | | |
| 4 | 352 149,22 | 1 283 748,38 | — | — | | 0,20 | — |
| n1Y | — | — | 352 149,38 | 1 283 747,43 | | $\sqrt{(0,07^2 + 0,07^2)} = 0,10$ | Столб (деревянный, бетонный, кирпичный) |
| n2Y | — | — | 352 159,45 | 1 283 742,59 | | | |
| 5 | 352 160,23 | 1 283 743,14 | 352 160,23 | 1 283 743,14 | | | |
| 6 | 352 169,15 | 1 283 752,67 | — | — | 0,20 | | |

| | | | | | | | |
|--|--|----------------------------------|-----------------------------------|--------------|---|-----------------------------------|---|
| 1 | 2 | 3 | 4 | 5 | 6 | 7 | 8 |
| нЗУ | — | — | 352 168,43 | 1 283 752,16 | Метод спутниковых геодезических измерений (определений) | $\sqrt{(0,07^2 + 0,07^2)} = 0,10$ | Столб (деревянный, бетонный, кирпичный) |
| 1 | 352 147,58 | 1 283 762,59 | 352 147,58 | 1 283 762,59 | | | |
| 2. Сведения о частях границ уточняемого земельного участка с кадастровым номером | | | | | 57:10:0050801:178 | | |
| Обозначение части границ | | Горизонтальное проложение (S), м | Описание прохождения части границ | | Сведения о согласовании местоположения границ (согласовано/спорное) | | |
| от т. | до т. | | | | | | |
| 1 | 2 | 3 | 4 | | 5 | | |
| 1 | 2 | 16,75 | Металлическая сетка | | согласовано | | |
| 2 | 3 | 13,85 | | | | | |
| 3 | н1У | 23,57 | | | | | |
| н1У | н2У | 11,17 | | | | | |
| н2У | 5 | 0,95 | | | | | |
| 5 | н3У | 12,19 | | | | | |
| н3У | 1 | 23,31 | | | | | |
| 3. Сведения о характеристиках уточняемого земельного участка с кадастровым номером | | | | | 57:10:0050801:178 | | |
| № п/п | Наименование характеристики | | | | Значение характеристики | | |
| 1 | 2 | | | | 3 | | |
| 1. | Адрес земельного участка | | | | — | | |
| 1.1. | Сведения о местоположении земельного участка (при отсутствии адреса) в структурированном в соответствии с федеральной информационной адресной системой виде | | | | Российская Федерация, Орловская область, Орловский р-н, Сабуровское с/с | | |
| 1.2. | Дополнительные сведения о местоположении земельного участка | | | | — | | |
| 2. | Площадь земельного участка ± величина погрешности определения (вычисления) площади (Р ± ΔР), м² | | | | 494 ± 16,00 | | |
| 3. | Формула, примененная для вычисления предельной погрешности определения площади земельного участка, с подставленными значениями и итоговые (вычисленные) значения | | | | $3,5 \cdot 0,20 \cdot \sqrt{(494,00)} = 16$ | | |
| 4. | Площадь земельного участка согласно сведениям Единого государственного реестра недвижимости (Ркад), м² | | | | 485,00 | | |
| 5. | Оценка расхождения Р и Ркад (Р - Ркад), м² | | | | 9 | | |

| | | | | | | | |
|--|--|--------------|--|--------------|---|--|---|
| 1 | 2 | | | | 3 | | |
| 6. | Предельный минимальный и максимальный размеры земельного участка (Рмин и Рмакс), м² | | | | Рмин = Рмин = 400 Рмакс = Рмакс = 2 500 | | |
| 7. | Кадастровый или иной государственный учетный номер (инвентарный) здания, сооружения, объекта незавершенного строительства, расположенного на земельном участке | | | | 57:10:0050801:403 | | |
| 8. | Вид (виды) разрешенного использования | | | | Для ведения садоводства | | |
| 8.1. | Дополнительные сведения об использовании земельного участка | | | | — | | |
| 9. | Сведения о земельных участках (землях общего пользования, территории общего пользования), посредством которых обеспечивается доступ | | | | Земли (земельные участки) общего пользования | | |
| 10. | Иные сведения | | | | — | | |
| 4. Пояснения к сведениям об уточняемом земельном участке с кадастровым номером | | | | | 57:10:0050801:178 : | | |
| 1. | — | | | | | | |
| 1. Сведения о характерных точках границ уточняемого земельного участка с кадастровым номером | | | | | 57:10:0050801:42 : | | |
| Система координат МСК-57 | | | | | Зона № 1 | | |
| Обозначение характерных точек границ | Координаты, м | | | | Метод определения координат | Формулы, примененные для расчета средней квадратической погрешности определения координат характерных точек границ (Mt), с подставленными в такие формулы значениями и итоговые (вычисленные) значения Mt, м | Описание закрепления точки |
| | содержатся в Едином государственном реестре недвижимости | | определены в результате выполнения комплексных кадастровых работ | | | | |
| | X | Y | X | Y | | | |
| 1 | 2 | 3 | 4 | 5 | 6 | 7 | 8 |
| n1Y | — | — | 352 179,01 | 1 283 769,52 | Метод спутниковых геодезических измерений (определений) | $\sqrt{(0,07^2 + 0,07^2)} = 0,10$ | Столб (деревянный, бетонный, кирпичный) |
| n2Y | — | — | 352 158,33 | 1 283 785,09 | | | |
| 1 | 352 147,58 | 1 283 762,59 | 352 147,58 | 1 283 762,59 | | 0,20 | |
| 2 | 352 169,15 | 1 283 752,67 | — | — | | | |
| 3 | 352 181,74 | 1 283 766,59 | — | — | | | |

| 1 | 2 | 3 | 4 | 5 | 6 | 7 | 8 |
|-----|------------|--------------|------------|--------------|---|-----------------------------------|---|
| 4 | 352 178,91 | 1 283 768,78 | — | — | Метод спутниковых геодезических измерений (определений) | 0,20 | Столб (деревянный, бетонный, кирпичный) |
| 5 | 352 179,78 | 1 283 770,31 | — | — | | | |
| 6 | 352 159,19 | 1 283 785,57 | — | — | | | |
| 7 | — | — | 352 168,43 | 1 283 752,16 | | $\sqrt{(0,07^2 + 0,07^2)} = 0,10$ | |
| н3У | — | — | 352 174,79 | 1 283 759,60 | | | |
| н4У | — | — | 352 175,84 | 1 283 759,80 | | | |
| н5У | — | — | 352 180,82 | 1 283 766,26 | | | |
| н6У | — | — | 352 178,12 | 1 283 768,28 | | | |
| н1У | — | — | 352 179,01 | 1 283 769,52 | | | |

2. Сведения о частях границ уточняемого земельного участка с кадастровым номером

57:10:0050801:42

:

| Обозначение части границ | | Горизонтальное проложение (S), м | Описание прохождения части границ | Сведения о согласовании местоположения границ (согласовано/спорное) |
|--------------------------|-------|----------------------------------|-----------------------------------|---|
| от т. | до т. | | | |
| 1 | 2 | 3 | 4 | 5 |
| н1У | н2У | 25,89 | Металлическая сетка | согласовано |
| н2У | 1 | 24,94 | | |
| 1 | 7 | 23,31 | | |
| 7 | н3У | 9,79 | | |
| н3У | н4У | 1,07 | | |
| н4У | н5У | 8,16 | | |
| н5У | н6У | 3,37 | | |
| н6У | н1У | 1,53 | | |

3. Сведения о характеристиках уточняемого земельного участка с кадастровым номером

57:10:0050801:42

:

| № п/п | Наименование характеристики | Значение характеристики |
|-------|-----------------------------|-------------------------|
| 1 | 2 | 3 |

| 1 | 2 | 3 |
|---|--|---|
| 1. | Адрес земельного участка | — |
| 1.1. | Сведения о местоположении земельного участка (при отсутствии адреса) в структурированном в соответствии с федеральной информационной адресной системой виде | Российская Федерация, Орловская область, Орловский р-н, Сабуровское с/с |
| 1.2. | Дополнительные сведения о местоположении земельного участка | — |
| 2. | Площадь земельного участка \pm величина погрешности определения (вычисления) площади ($P \pm \Delta P$), м ² | 585 \pm 17,00 |
| 3. | Формула, примененная для вычисления предельной погрешности определения площади земельного участка, с подставленными значениями и итоговые (вычисленные) значения | $3,5 \cdot 0,20 \cdot \sqrt{(585,00)} = 17$ |
| 4. | Площадь земельного участка согласно сведениям Единого государственного реестра недвижимости (Ркад), м ² | 602,00 |
| 5. | Оценка расхождения Р и Ркад ($P - P_{кад}$), м ² | 17 |
| 6. | Предельный минимальный и максимальный размеры земельного участка (Рмин и Рмакс), м ² | Рмин = Рмин = 400 Рмакс = Рмакс = 2 500 |
| 7. | Кадастровый или иной государственный учетный номер (инвентарный) здания, сооружения, объекта незавершенного строительства, расположенного на земельном участке | 57:10:005801:412 |
| 8. | Вид (виды) разрешенного использования | Для ведения садоводства |
| 8.1. | Дополнительные сведения об использовании земельного участка | — |
| 9. | Сведения о земельных участках (землях общего пользования, территории общего пользования), посредством которых обеспечивается доступ | Земли (земельные участки) общего пользования |
| 10. | Иные сведения | — |
| 4. Пояснения к сведениям об уточняемом земельном участке с кадастровым номером | | 57:10:0050801:42 : |
| 1. | — | |

| 1. Сведения о характерных точках границ уточняемого земельного участка с кадастровым номером | | | | | 57:10:0050801:621 | | |
|--|--|--------------|--|--------------|--|--|--|
| Система координат | | | | | МСК-57 | | |
| | | | | | Зона № 1 | | |
| Обоз- начение харак- терных точек границ | Координаты, м | | | | Метод определения координат | Формулы, примененные для расчета средней квадратической погрешности определения координат характерных точек границ (Mt), с подставленными в такие формулы значениями и итоговые (вычисленные) значения Mt, м | Описание закрепления точки |
| | содержатся в Едином государственном реестре недвижимости | | определены в результате выполнения комплексных кадастровых работ | | | | |
| | X | Y | X | Y | | | |
| 1 | 2 | 3 | 4 | 5 | 6 | 7 | 8 |
| 1 | 352 097,79 | 1 283 624,69 | 352 097,79 | 1 283 624,69 | Метод спутниковых геодезических измерений (определений) | $\sqrt{(0,07^2 + 0,07^2)} = 0,10$ | Столб (деревянный, бетонный, кирпичный) |
| 2 | 352 086,49 | 1 283 639,11 | 352 086,49 | 1 283 639,11 | | | |
| 3 | 352 088,66 | 1 283 641,60 | 352 088,66 | 1 283 641,60 | | | |
| 4 | 352 075,66 | 1 283 648,92 | — | — | | 0,20 | Труба (металлическая) |
| 5 | 352 074,18 | 1 283 643,04 | — | — | | | |
| н1У | — | — | 352 076,24 | 1 283 648,72 | | | |
| н2У | — | — | 352 074,81 | 1 283 643,96 | | $\sqrt{(0,07^2 + 0,07^2)} = 0,10$ | Столб (деревянный, бетонный, кирпичный) |
| н3У | — | — | 352 074,02 | 1 283 643,64 | | | |
| 6 | 352 071,43 | 1 283 632,06 | 352 071,43 | 1 283 632,06 | | | |
| 7 | 352 067,75 | 1 283 618,20 | — | — | | 0,20 | Труба (металлическая) |
| н4У | — | — | 352 067,53 | 1 283 618,54 | | | |
| 8 | 352 077,30 | 1 283 609,61 | 352 077,30 | 1 283 609,61 | | | |

| | | | | | | | |
|---|------------|--------------|------------|--------------|---|-----------------------------------|---|
| 1 | 2 | 3 | 4 | 5 | 6 | 7 | 8 |
| 9 | 352 077,85 | 1 283 610,34 | 352 077,85 | 1 283 610,34 | Метод спутниковых геодезических измерений (определений) | $\sqrt{(0,07^2 + 0,07^2)} = 0,10$ | Столб (деревянный, бетонный, кирпичный) |
| 1 | 352 097,79 | 1 283 624,69 | 352 097,79 | 1 283 624,69 | | | |

2. Сведения о частях границ уточняемого земельного участка с кадастровым номером 57:10:0050801:621 :

| Обозначение части границ | | Горизонтальное проложение (S), м | Описание прохождения части границ | Сведения о согласовании местоположения границ (согласовано/спорное) |
|--------------------------|-------|-------------------------------------|-----------------------------------|--|
| от т. | до т. | | | |
| 1 | 2 | 3 | 4 | 5 |
| 1 | 2 | 18,32 | — | согласовано |
| 2 | 3 | 3,30 | | |
| 3 | н1У | 14,32 | | |
| н1У | н2У | 4,97 | Металлическая сетка | |
| н2У | н3У | 0,85 | | |
| н3У | 6 | 11,87 | | |
| 6 | н4У | 14,07 | | |
| н4У | 8 | 13,24 | — | |
| 8 | 9 | 0,91 | | |
| 9 | 1 | 24,57 | | |

3. Сведения о характеристиках уточняемого земельного участка с кадастровым номером 57:10:0050801:621 :

| № п/п | Наименование характеристики | Значение характеристики |
|-------|--|--|
| 1 | 2 | 3 |
| 1. | Адрес земельного участка | — |
| 1.1. | Сведения о местоположении земельного участка (при отсутствии адреса) в структурированном в соответствии с федеральной информационной адресной системой виде | Российская Федерация, Орловская область, Орловский р-н, Орёл г |
| 1.2. | Дополнительные сведения о местоположении земельного участка | — |
| 2. | Площадь земельного участка ± величина погрешности определения (вычисления) площади ($P \pm \Delta P$), м² | 639 ± 18,00 |
| 3. | Формула, примененная для вычисления предельной погрешности определения площади земельного участка, с подставленными значениями и итоговые (вычисленные) значения | $3,5 \cdot 0,20 \cdot \sqrt{(639,00)} = 18$ |

| | | | | | | | |
|--|--|--------------|--|--------------|---|--|---|
| 1 | 2 | | | | 3 | | |
| 4. | Площадь земельного участка согласно сведениям Единого государственного реестра недвижимости (Ркад), м² | | | | 638,00 | | |
| 5. | Оценка расхождения Р и Ркад (Р - Ркад), м² | | | | 1 | | |
| 6. | Предельный минимальный и максимальный размеры земельного участка (Рмин и Рмакс), м² | | | | Рмин = Рмин = 400 Рмакс = Рмакс = 2 500 | | |
| 7. | Кадастровый или иной государственный учетный номер (инвентарный) здания, сооружения, объекта незавершенного строительства, расположенного на земельном участке | | | | — | | |
| 8. | Вид (виды) разрешенного использования | | | | Для ведения садоводства | | |
| 8.1. | Дополнительные сведения об использовании земельного участка | | | | — | | |
| 9. | Сведения о земельных участках (землях общего пользования, территории общего пользования), посредством которых обеспечивается доступ | | | | Земли (земельные участки) общего пользования | | |
| 10. | Иные сведения | | | | — | | |
| 4. Пояснения к сведениям об уточняемом земельном участке с кадастровым номером | | | | | 57:10:0050801:621 : | | |
| 1. | — | | | | | | |
| 1. Сведения о характерных точках границ уточняемого земельного участка с кадастровым номером | | | | | 57:10:0050801:22 : | | |
| Система координат МСК-57 | | | | | Зона № 1 | | |
| Обозначение характерных точек границ | Координаты, м | | | | Метод определения координат | Формулы, примененные для расчета средней квадратической погрешности определения координат характерных точек границ (Mt), с подставленными в такие формулы значениями и итоговые (вычисленные) значения Mt, м | Описание закрепления точки |
| | содержатся в Едином государственном реестре недвижимости | | определены в результате выполнения комплексных кадастровых работ | | | | |
| | X | Y | X | Y | | | |
| 1 | 2 | 3 | 4 | 5 | 6 | 7 | 8 |
| 1 | 352 094,32 | 1 283 647,73 | 352 094,32 | 1 283 647,73 | Метод спутниковых геодезических измерений (определений) | √(0,07² + 0,07²) = 0,10 | Столб (деревянный, бетонный, кирпичный) |
| 2 | 352 100,19 | 1 283 658,60 | — | — | | — | |
| 3 | 352 101,10 | 1 283 663,82 | — | — | | | |

| 1 | 2 | 3 | 4 | 5 | 6 | 7 | 8 |
|----|------------|--------------|------------|--------------|---|-----------------------------------|---|
| 4 | 352 097,94 | 1 283 664,72 | — | — | — | — | Столб (деревянный, бетонный, кирпичный) |
| 5 | — | — | 352 100,28 | 1 283 658,73 | Метод спутниковых геодезических измерений (определений) | $\sqrt{(0,07^2 + 0,07^2)} = 0,10$ | |
| 6 | — | — | 352 097,12 | 1 283 659,68 | | | |
| 7 | 352 098,47 | 1 283 667,36 | 352 098,47 | 1 283 667,36 | | | |
| 8 | 352 100,05 | 1 283 675,06 | — | — | — | — | |
| 9 | 352 084,04 | 1 283 680,68 | — | — | | | |
| 10 | 352 076,16 | 1 283 652,49 | — | — | | | |
| 11 | 352 077,21 | 1 283 651,68 | — | — | | | |
| 12 | 352 076,33 | 1 283 648,63 | — | — | | | |
| 13 | 352 084,33 | 1 283 644,37 | — | — | | | |
| 14 | — | — | 352 100,02 | 1 283 675,18 | Метод спутниковых геодезических измерений (определений) | $\sqrt{(0,07^2 + 0,07^2)} = 0,10$ | |
| 15 | — | — | 352 083,97 | 1 283 680,80 | | | |
| 16 | — | — | 352 076,20 | 1 283 652,55 | | | |
| 17 | — | — | 352 077,22 | 1 283 651,72 | | | |
| 18 | — | — | 352 076,24 | 1 283 648,72 | | | |
| 19 | 352 088,66 | 1 283 641,60 | 352 088,66 | 1 283 641,60 | | | |
| 20 | 352 090,37 | 1 283 642,91 | 352 090,37 | 1 283 642,91 | | | |

| | | | | | | | |
|--|--|----------------------------------|-----------------------------------|--------------|---|-----------------------------------|---|
| 1 | 2 | 3 | 4 | 5 | 6 | 7 | 8 |
| 1 | 352 094,32 | 1 283 647,73 | 352 094,32 | 1 283 647,73 | Метод спутниковых геодезических измерений (определений) | $\sqrt{(0,07^2 + 0,07^2)} = 0,10$ | Столб (деревянный, бетонный, кирпичный) |
| 2. Сведения о частях границ уточняемого земельного участка с кадастровым номером | | | | | | 57:10:0050801:22 | |
| Обозначение части границ | | Горизонтальное проложение (S), м | Описание прохождения части границ | | Сведения о согласовании местоположения границ (согласовано/спорное) | | |
| от т. | до т. | | | | | | |
| 1 | 2 | 3 | 4 | | 5 | | |
| 1 | 5 | 12,51 | Металлическая сетка | | согласовано | | |
| 5 | 6 | 3,30 | | | | | |
| 6 | 7 | 7,80 | | | | | |
| 7 | 14 | 7,97 | | | | | |
| 14 | 15 | 17,01 | | | | | |
| 15 | 16 | 29,30 | | | | | |
| 16 | 17 | 1,32 | | | | | |
| 17 | 18 | 3,16 | | | | | |
| 18 | 19 | 14,32 | | | | | |
| 19 | 20 | 2,15 | | | | | |
| 20 | 1 | 6,23 | | | | | |
| 3. Сведения о характеристиках уточняемого земельного участка с кадастровым номером | | | | | | 57:10:0050801:22 | |
| № п/п | Наименование характеристики | | | | Значение характеристики | | |
| 1 | 2 | | | | 3 | | |
| 1. | Адрес земельного участка | | | | — | | |
| 1.1. | Сведения о местоположении земельного участка (при отсутствии адреса) в структурированном в соответствии с федеральной информационной адресной системой виде | | | | Российская Федерация, Орловская область, Орловский р-н | | |
| 1.2. | Дополнительные сведения о местоположении земельного участка | | | | — | | |
| 2. | Площадь земельного участка ± величина погрешности определения (вычисления) площади (P ± ΔP), м² | | | | 627 ± 18,00 | | |
| 3. | Формула, примененная для вычисления предельной погрешности определения площади земельного участка, с подставленными значениями и итоговые (вычисленные) значения | | | | $3,5 \cdot 0,20 \cdot \sqrt{(627,00)} = 18$ | | |
| 4. | Площадь земельного участка согласно сведениям Единого государственного реестра недвижимости (Ркад), м² | | | | 639,00 | | |

| | | | | | | | |
|--|--|--|--|--------------|--|--|-------------------------------|
| 1 | 2 | 3 | | | | | |
| 5. | Оценка расхождения Р и Ркад (Р - Ркад), м² | 12 | | | | | |
| 6. | Предельный минимальный и максимальный размеры земельного участка (Рмин и Рмакс), м² | Рмин = Рмин = 400 Рмакс = Рмакс = 2 500 | | | | | |
| 7. | Кадастровый или иной государственный учетный номер (инвентарный) здания, сооружения, объекта незавершенного строительства, расположенного на земельном участке | 57:10:0050801:428 | | | | | |
| 8. | Вид (виды) разрешенного использования | Для ведения садоводства | | | | | |
| 8.1. | Дополнительные сведения об использовании земельного участка | — | | | | | |
| 9. | Сведения о земельных участках (землях общего пользования, территории общего пользования), посредством которых обеспечивается доступ | Земли (земельные участки) общего пользования | | | | | |
| 10. | Иные сведения | — | | | | | |
| 4. Пояснения к сведениям об уточняемом земельном участке с кадастровым номером | | 57:10:0050801:22 : | | | | | |
| 1. | — | | | | | | |
| 1. Сведения о характерных точках границ уточняемого земельного участка с кадастровым номером | | 57:10:0050801:161 : | | | | | |
| Система координат МСК-57 | | Зона № 1 | | | | | |
| Обоз- начение харак- терных точек границ | Координаты, м | | | | Метод определения координат | Формулы, примененные для расчета средней квадратической погрешности определения координат характерных точек границ (Mt), с подставленными в такие формулы значениями и итоговые (вычисленные) значения Mt, м | Описание закрепления точки |
| | содержатся в Едином государственном реестре недвижимости | | определены в результате выполнения комплексных кадастровых работ | | | | |
| | X | Y | X | Y | | | |
| 1 | 2 | 3 | 4 | 5 | 6 | 7 | 8 |
| н1У | — | — | 352 107,41 | 1 283 611,13 | Метод спутниковых геодезических измерений (определений) | $\sqrt{(0,07^2 + 0,07^2)} = 0,10$ | — |
| н2У | — | — | 352 127,98 | 1 283 624,34 | | | |
| н3У | — | — | 352 129,17 | 1 283 624,81 | | | |
| н4У | — | — | 352 131,53 | 1 283 627,41 | | | |

| 1 | 2 | 3 | 4 | 5 | 6 | 7 | 8 |
|-----|------------|--------------|------------|--------------|---|-----------------------------------|---|
| н5У | — | — | 352 121,02 | 1 283 642,07 | Метод спутниковых геодезических измерений (определений) | $\sqrt{(0,07^2 + 0,07^2)} = 0,10$ | — |
| 1 | 352 098,49 | 1 283 625,19 | 352 098,49 | 1 283 625,19 | | | |
| 2 | 352 108,00 | 1 283 611,69 | — | — | | 0,10 | |
| 3 | 352 130,59 | 1 283 626,23 | — | — | | 7,50 | |
| 4 | 352 131,66 | 1 283 628,29 | — | — | | | |
| 5 | 352 121,61 | 1 283 642,63 | — | — | | | |
| н1У | — | — | 352 107,41 | 1 283 611,13 | | $\sqrt{(0,07^2 + 0,07^2)} = 0,10$ | |

2. Сведения о частях границ уточняемого земельного участка с кадастровым номером 57:10:0050801:161:

| Обозначение части границ | | Горизонтальное проложение (S), м | Описание прохождения части границ | Сведения о согласовании местоположения границ (согласовано/спорное) |
|--------------------------|-------|----------------------------------|-----------------------------------|---|
| от т. | до т. | | | |
| 1 | 2 | 3 | 4 | 5 |
| н1У | н2У | 24,45 | — | согласовано |
| н2У | н3У | 1,28 | | |
| н3У | н4У | 3,51 | | |
| н4У | н5У | 18,04 | | |
| н5У | 1 | 28,15 | | |
| 1 | н1У | 16,65 | | |

3. Сведения о характеристиках уточняемого земельного участка с кадастровым номером 57:10:0050801:161:

| № п/п | Наименование характеристики | Значение характеристики |
|-------|---|--|
| 1 | 2 | 3 |
| 1. | Адрес земельного участка | — |
| 1.1. | Сведения о местоположении земельного участка (при отсутствии адреса) в структурированном в соответствии с федеральной информационной адресной системой виде | Российская Федерация, Орловская область, Орловский р-н |
| 1.2. | Дополнительные сведения о местоположении земельного участка | — |

| | | | | | | | | |
|--|--|---|--|---|--|--|----------------------------|--|
| 1 | 2 | | | | 3 | | | |
| 2. | Площадь земельного участка ± величина погрешности определения (вычисления) площади (P ± ΔP), м² | | | | 505 ± 16,00 | | | |
| 3. | Формула, примененная для вычисления предельной погрешности определения площади земельного участка, с подставленными значениями и итоговые (вычисленные) значения | | | | 3,5*0,20*√(505,00) = 16 | | | |
| 4. | Площадь земельного участка согласно сведениям Единого государственного реестра недвижимости (Ркад), м² | | | | 507,00 | | | |
| 5. | Оценка расхождения P и Ркад (P - Ркад), м² | | | | 2 | | | |
| 6. | Предельный минимальный и максимальный размеры земельного участка (Рмин и Рмакс), м² | | | | Рмин = Рмин = 400 Рмакс = Рмакс = 2 500 | | | |
| 7. | Кадастровый или иной государственный учетный номер (инвентарный) здания, сооружения, объекта незавершенного строительства, расположенного на земельном участке | | | | — | | | |
| 8. | Вид (виды) разрешенного использования | | | | Для ведения садоводства | | | |
| 8.1. | Дополнительные сведения об использовании земельного участка | | | | — | | | |
| 9. | Сведения о земельных участках (землях общего пользования, территории общего пользования), посредством которых обеспечивается доступ | | | | Земли (земельные участки) общего пользования | | | |
| 10. | Иные сведения | | | | — | | | |
| 4. Пояснения к сведениям об уточняемом земельном участке с кадастровым номером | | | | | 57:10:0050801:161 : | | | |
| 1. | | | | | — | | | |
| 1. Сведения о характерных точках границ уточняемого земельного участка с кадастровым номером | | | | | 57:10:0050801:123 : | | | |
| Система координат МСК-57 | | | | | Зона № 1 | | | |
| Обоз- начение харак- терных точек границ | Координаты, м | | | | Метод определения координат | Формулы, примененные для расчета средней квадратической погрешности определения координат характерных точек границ (Mt), с подставленными в такие формулы значениями и итоговые (вычисленные) значения Mt, м | Описание закрепления точки | |
| | содержатся в Едином государственном реестре недвижимости | | определены в результате выполнения комплексных кадастровых работ | | | | | |
| | X | Y | X | Y | | | | |
| 1 | 2 | 3 | 4 | 5 | 6 | 7 | 8 | |

| 1 | 2 | 3 | 4 | 5 | 6 | 7 | 8 |
|-----|------------|--------------|------------|--------------|---|-----------------------------------|--|
| 1 | 352 080,38 | 1 283 592,28 | 352 080,38 | 1 283 592,28 | Метод спутниковых геодезических измерений (определений) | $\sqrt{(0,07^2 + 0,07^2)} = 0,10$ | Труба (металлическая, асбоцементная, бетонная) |
| 2 | 352 088,72 | 1 283 598,20 | — | — | | 0,10 | Столб (деревянный, бетонный, кирпичный) |
| 3 | 352 076,79 | 1 283 609,57 | — | — | | | |
| 4 | 352 067,44 | 1 283 618,49 | — | — | — | — | 626002000000 |
| н1У | — | — | 352 088,81 | 1 283 598,35 | Метод спутниковых геодезических измерений (определений) | $\sqrt{(0,07^2 + 0,07^2)} = 0,10$ | Труба (металлическая, асбоцементная, бетонная) |
| н2У | — | — | 352 077,30 | 1 283 609,61 | | | |
| н3У | — | — | 352 067,53 | 1 283 618,54 | | | |
| 5 | 352 066,50 | 1 283 615,51 | 352 066,50 | 1 283 615,51 | | | |
| 6 | 352 061,58 | 1 283 596,89 | 352 061,58 | 1 283 596,89 | | | |
| 7 | 352 056,20 | 1 283 583,70 | 352 056,20 | 1 283 583,70 | | | |
| 8 | 352 051,94 | 1 283 573,72 | — | — | | 0,10 | Столб (деревянный, бетонный, кирпичный) |
| 9 | 352 051,14 | 1 283 572,66 | — | — | | | |
| 10 | 352 052,56 | 1 283 571,61 | — | — | | | |
| н4У | — | — | 352 052,15 | 1 283 573,84 | | $\sqrt{(0,07^2 + 0,07^2)} = 0,10$ | Труба (металлическая, асбоцементная, бетонная) |
| 11 | 352 053,61 | 1 283 572,64 | 352 053,61 | 1 283 572,64 | | | |
| 12 | 352 056,27 | 1 283 574,14 | 352 056,27 | 1 283 574,14 | | | |
| 13 | 352 058,85 | 1 283 576,01 | 352 058,85 | 1 283 576,01 | | | |
| 14 | 352 072,05 | 1 283 586,12 | 352 072,05 | 1 283 586,12 | | | |

| | | | | | | | |
|--|--|----------------------------------|-----------------------------------|--------------|---|-----------------------------------|--|
| 1 | 2 | 3 | 4 | 5 | 6 | 7 | 8 |
| 1 | 352 080,38 | 1 283 592,28 | 352 080,38 | 1 283 592,28 | Метод спутниковых геодезических измерений (определений) | $\sqrt{(0,07^2 + 0,07^2)} = 0,10$ | Труба (металлическая, асбоцементная, бетонная) |
| 2. Сведения о частях границ уточняемого земельного участка с кадастровым номером | | | | | 57:10:0050801:123 | | |
| Обозначение части границ | | Горизонтальное проложение (S), м | Описание прохождения части границ | | Сведения о согласовании местоположения границ (согласовано/спорное) | | |
| от т. | до т. | | | | | | |
| 1 | 2 | 3 | 4 | | 5 | | |
| 1 | н1У | 10,39 | — | | согласовано | | |
| н1У | н2У | 16,10 | Металлическая сетка | | | | |
| н2У | н3У | 13,24 | | | | | |
| н3У | 5 | 3,20 | | | | | |
| 5 | 6 | 19,26 | | | | | |
| 6 | 7 | 14,25 | | | | | |
| 7 | н4У | 10,66 | | | | | |
| н4У | 11 | 1,89 | | | | | |
| 11 | 12 | 3,05 | | | | | |
| 12 | 13 | 3,19 | | | | | |
| 13 | 14 | 16,63 | | | | | |
| 14 | 1 | 10,36 | | | | | |
| 3. Сведения о характеристиках уточняемого земельного участка с кадастровым номером | | | | | 57:10:0050801:123 | | |
| № п/п | Наименование характеристики | | | | Значение характеристики | | |
| 1 | 2 | | | | 3 | | |
| 1. | Адрес земельного участка | | | | — | | |
| 1.1. | Сведения о местоположении земельного участка (при отсутствии адреса) в структурированном в соответствии с федеральной информационной адресной системой виде | | | | Российская Федерация, Орловская область, Орловский р-н, Сабуровский с/с | | |
| 1.2. | Дополнительные сведения о местоположении земельного участка | | | | — | | |
| 2. | Площадь земельного участка ± величина погрешности определения (вычисления) площади (P ± ΔP), м² | | | | 647 ± 18,00 | | |
| 3. | Формула, примененная для вычисления предельной погрешности определения площади земельного участка, с подставленными значениями и итоговые (вычисленные) значения | | | | $3,5*0,20*\sqrt{(647,00)} = 18$ | | |

| | | | | | | | |
|--|--|--------------|--|--------------|--|--|--|
| 1 | 2 | | | | 3 | | |
| 4. | Площадь земельного участка согласно сведениям Единого государственного реестра недвижимости (Ркад), м² | | | | 643,00 | | |
| 5. | Оценка расхождения Р и Ркад (Р - Ркад), м² | | | | 4 | | |
| 6. | Предельный минимальный и максимальный размеры земельного участка (Рмин и Рмакс), м² | | | | Рмин = Рмин = 400 Рмакс = Рмакс = 2 500 | | |
| 7. | Кадастровый или иной государственный учетный номер (инвентарный) здания, сооружения, объекта незавершенного строительства, расположенного на земельном участке | | | | 57:10:0050801:440 | | |
| 8. | Вид (виды) разрешенного использования | | | | Для садоводства | | |
| 8.1. | Дополнительные сведения об использовании земельного участка | | | | — | | |
| 9. | Сведения о земельных участках (землях общего пользования, территории общего пользования), посредством которых обеспечивается доступ | | | | Земли (земельные участки) общего пользования | | |
| 10. | Иные сведения | | | | — | | |
| 4. Пояснения к сведениям об уточняемом земельном участке с кадастровым номером | | | | | 57:10:0050801:123 : | | |
| 1. | — | | | | | | |
| 1. Сведения о характерных точках границ уточняемого земельного участка с кадастровым номером | | | | | 57:10:0050801:30 : | | |
| Система координат МСК-57 | | | | | Зона № 1 | | |
| Обоз- начение харак- терных точек границ | Координаты, м | | | | Метод определения координат | Формулы, примененные для расчета средней квадратической погрешности определения координат характерных точек границ (Mt), с подставленными в такие формулы значениями и итоговые (вычисленные) значения Mt, м | Описание закрепления точки |
| | содержатся в Едином государственном реестре недвижимости | | определены в результате выполнения комплексных кадастровых работ | | | | |
| | X | Y | X | Y | | | |
| 1 | 2 | 3 | 4 | 5 | 6 | 7 | 8 |
| н1У | — | — | 352 088,81 | 1 283 598,35 | Метод спутниковых геодезических измерений (определений) | $\sqrt{(0,07^2 + 0,07^2)} = 0,10$ | Столб (деревянный, бетонный, кирпичный) |
| н2У | — | — | 352 107,41 | 1 283 611,13 | | | |
| 1 | 352 098,49 | 1 283 625,19 | 352 098,49 | 1 283 625,19 | | | |

| 1 | 2 | 3 | 4 | 5 | 6 | 7 | 8 |
|-----|------------|--------------|------------|--------------|---|-----------------------------------|---|
| нЗУ | — | — | 352 097,79 | 1 283 624,69 | Метод спутниковых геодезических измерений (определений) | $\sqrt{(0,07^2 + 0,07^2)} = 0,10$ | Столб (деревянный, бетонный, кирпичный) |
| 2 | 352 077,85 | 1 283 610,34 | 352 077,85 | 1 283 610,34 | | | |
| 3 | 352 079,19 | 1 283 609,02 | — | — | | | |
| 4 | 352 089,41 | 1 283 598,95 | — | — | | 0,10 | |
| 5 | 352 108,00 | 1 283 611,69 | — | — | | | |
| н4У | — | — | 352 077,30 | 1 283 609,61 | | | |
| н1У | — | — | 352 088,81 | 1 283 598,35 | | $\sqrt{(0,07^2 + 0,07^2)} = 0,10$ | |

2. Сведения о частях границ уточняемого земельного участка с кадастровым номером
57:10:0050801:30
:

| Обозначение части границ | | Горизонтальное проложение (S), м | Описание прохождения части границ | Сведения о согласовании местоположения границ (согласовано/спорное) |
|--------------------------|-------|----------------------------------|-----------------------------------|---|
| от т. | до т. | | | |
| 1 | 2 | 3 | 4 | 5 |
| н1У | н2У | 22,57 | Металлическая сетка | согласовано |
| н2У | 1 | 16,65 | | |
| 1 | нЗУ | 0,86 | | |
| нЗУ | 2 | 24,57 | | |
| 2 | н4У | 0,91 | | |
| н4У | н1У | 16,10 | | |
| | | | | |

3. Сведения о характеристиках уточняемого земельного участка с кадастровым номером
57:10:0050801:30
:

| № п/п | Наименование характеристики | Значение характеристики |
|-------|---|--|
| 1 | 2 | 3 |
| 1. | Адрес земельного участка | — |
| 1.1. | Сведения о местоположении земельного участка (при отсутствии адреса) в структурированном в соответствии с федеральной информационной адресной системой виде | Российская Федерация, Орловская область, Орловский р-н |
| 1.2. | Дополнительные сведения о местоположении земельного участка | — |

| | | | | | | | |
|--|--|---|--|---|--|--|----------------------------|
| 1 | 2 | | | | 3 | | |
| 2. | Площадь земельного участка ± величина погрешности определения (вычисления) площади (Р ± ΔР), м² | | | | 400 ± 14,00 | | |
| 3. | Формула, примененная для вычисления предельной погрешности определения площади земельного участка, с подставленными значениями и итоговые (вычисленные) значения | | | | 3,5*0,20*√(400,00) = 14 | | |
| 4. | Площадь земельного участка согласно сведениям Единого государственного реестра недвижимости (Ркад), м² | | | | 390,00 | | |
| 5. | Оценка расхождения Р и Ркад (Р - Ркад), м² | | | | 10 | | |
| 6. | Предельный минимальный и максимальный размеры земельного участка (Рмин и Рмакс), м² | | | | Рмин = Рмин = 400 Рмакс = Рмакс = 2 500 | | |
| 7. | Кадастровый или иной государственный учетный номер (инвентарный) здания, сооружения, объекта незавершенного строительства, расположенного на земельном участке | | | | 57:10:0050801:414 | | |
| 8. | Вид (виды) разрешенного использования | | | | Для ведения садоводства | | |
| 8.1. | Дополнительные сведения об использовании земельного участка | | | | — | | |
| 9. | Сведения о земельных участках (землях общего пользования, территории общего пользования), посредством которых обеспечивается доступ | | | | Земли (земельные участки) общего пользования | | |
| 10. | Иные сведения | | | | — | | |
| 4. Пояснения к сведениям об уточняемом земельном участке с кадастровым номером | | | | | 57:10:0050801:30 : | | |
| 1. | | | | | — | | |
| 1. Сведения о характерных точках границ уточняемого земельного участка с кадастровым номером | | | | | 57:10:0050801:77 : | | |
| Система координат МСК-57 | | | | | Зона № 1 | | |
| Обоз- начение харак- терных точек границ | Координаты, м | | | | Метод определения координат | Формулы, примененные для расчета средней квадратической погрешности определения координат характерных точек границ (Mt), с подставленными в такие формулы значениями и итоговые (вычисленные) значения Mt, м | Описание закрепления точки |
| | содержатся в Едином государственном реестре недвижимости | | определены в результате выполнения комплексных кадастровых работ | | | | |
| | X | Y | X | Y | | | |
| 1 | 2 | 3 | 4 | 5 | 6 | 7 | 8 |

| 1 | 2 | 3 | 4 | 5 | 6 | 7 | 8 |
|-----|------------|--------------|------------|--------------|---|-----------------------------------|---|
| 1 | 352 087,81 | 1 283 573,18 | 352 087,81 | 1 283 573,18 | Метод спутниковых геодезических измерений (определений) | $\sqrt{(0,07^2 + 0,07^2)} = 0,10$ | Столб (деревянный, бетонный, кирпичный) |
| 2 | 352 106,27 | 1 283 586,41 | 352 106,27 | 1 283 586,41 | | | |
| 3 | 352 108,27 | 1 283 587,84 | 352 108,27 | 1 283 587,84 | | | |
| 4 | 352 099,83 | 1 283 601,37 | — | — | | 0,20 | |
| 5 | 352 094,59 | 1 283 598,14 | — | — | | | |
| 6 | 352 081,11 | 1 283 588,03 | — | — | | | |
| 7 | 352 080,26 | 1 283 585,86 | — | — | | | |
| н1У | — | — | 352 098,50 | 1 283 600,53 | | $\sqrt{(0,07^2 + 0,07^2)} = 0,10$ | — |
| н2У | — | — | 352 097,69 | 1 283 599,98 | | | |
| н3У | — | — | 352 090,59 | 1 283 594,73 | | | Столб (деревянный, бетонный, кирпичный) |
| н4У | — | — | 352 080,97 | 1 283 587,76 | | | |
| н5У | — | — | 352 079,67 | 1 283 585,31 | | | |
| 1 | 352 087,81 | 1 283 573,18 | 352 087,81 | 1 283 573,18 | | | |

2. Сведения о частях границ уточняемого земельного участка с кадастровым номером

57:10:0050801:77

:

| Обозначение части границ | | Горизонтальное проложение (S), м | Описание прохождения части границ | Сведения о согласовании местоположения границ (согласовано/спорное) |
|--------------------------|-------|-------------------------------------|-----------------------------------|--|
| от т. | до т. | | | |
| 1 | 2 | 3 | 4 | 5 |
| 1 | 2 | 22,71 | Металлическая сетка | согласовано |
| 2 | 3 | 2,46 | | |
| 3 | н1У | 16,02 | — | |
| н1У | н2У | 0,98 | Металлическая сетка | |
| н2У | н3У | 8,83 | | |

| | | | | |
|-----|-----|-------|---------------------|-------------|
| 1 | 2 | 3 | 4 | 5 |
| н3У | н4У | 11,88 | Металлическая сетка | согласовано |
| н4У | н5У | 2,77 | | |
| н5У | 1 | 14,61 | | |

3. Сведения о характеристиках уточняемого земельного участка с кадастровым номером 57:10:0050801:77 :

| № п/п | Наименование характеристики | Значение характеристики |
|-------|--|---|
| 1 | 2 | 3 |
| 1. | Адрес земельного участка | — |
| 1.1. | Сведения о местоположении земельного участка (при отсутствии адреса) в структурированном в соответствии с федеральной информационной адресной системой виде | Российская Федерация, Орловская область, Орловский р-н, Сабуровское с/с |
| 1.2. | Дополнительные сведения о местоположении земельного участка | — |
| 2. | Площадь земельного участка ± величина погрешности определения (вычисления) площади ($P \pm \Delta P$), м² | $391 \pm 14,00$ |
| 3. | Формула, примененная для вычисления предельной погрешности определения площади земельного участка, с подставленными значениями и итоговые (вычисленные) значения | $3,5 * 0,20 * \sqrt{(391,00)} = 14$ |
| 4. | Площадь земельного участка согласно сведениям Единого государственного реестра недвижимости (Ркад), м² | 402,00 |
| 5. | Оценка расхождения Р и Ркад ($P - P_{кад}$), м² | 11 |
| 6. | Предельный минимальный и максимальный размеры земельного участка (Рмин и Рмакс), м² | Рмин = Рмин = 400 Рмакс = Рмакс = 2 500 |
| 7. | Кадастровый или иной государственный учетный номер (инвентарный) здания, сооружения, объекта незавершенного строительства, расположенного на земельном участке | 57:10:0050801:388 |
| 8. | Вид (виды) разрешенного использования | Для ведения садоводства |
| 8.1. | Дополнительные сведения об использовании земельного участка | — |
| 9. | Сведения о земельных участках (землях общего пользования, территории общего пользования), посредством которых обеспечивается доступ | Земли (земельные участки) общего пользования |
| 10. | Иные сведения | — |

4. Пояснения к сведениям об уточняемом земельном участке с кадастровым номером 57:10:0050801:77 :

| | |
|----|---|
| 1. | — |
|----|---|

| 1. Сведения о характерных точках границ уточняемого земельного участка с кадастровым номером | | | | | 57:10:0050801:213 | | | : |
|--|--|-------------------------------------|--|--|--|--|--|---|
| Система координат | | | | МСК-57 | | Зона № 1 | | |
| Обоз- начение харак- терных точек границ | Координаты, м | | | | Метод определения координат | Формулы, примененные для расчета средней квадратической погрешности определения координат характерных точек границ (Mt), с подставленными в такие формулы значениями и итоговые (вычисленные) значения Mt, м | Описание закрепления точки | |
| | содержатся в Едином государственном реестре недвижимости | | определены в результате выполнения комплексных кадастровых работ | | | | | |
| | X | Y | X | Y | | | | |
| 1 | 2 | 3 | 4 | 5 | 6 | 7 | 8 | |
| н1У | — | — | 352 092,32 | 1 283 556,99 | Метод спутниковых геодезических измерений (определений) | $\sqrt{(0,07^2 + 0,07^2)} = 0,10$ | Столб (деревянный, бетонный, кирпичный) | |
| 1 | 352 083,30 | 1 283 569,95 | 352 083,30 | 1 283 569,95 | | | | |
| 2 | 352 056,15 | 1 283 552,04 | 352 056,15 | 1 283 552,04 | | | | |
| 3 | 352 057,77 | 1 283 545,49 | 352 057,77 | 1 283 545,49 | | | | |
| 4 | 352 062,63 | 1 283 537,91 | — | — | | 7,50 | — | |
| 5 | 352 092,62 | 1 283 557,75 | — | — | | 0,20 | | |
| н2У | — | — | 352 059,53 | 1 283 535,71 | | $\sqrt{(0,07^2 + 0,07^2)} = 0,10$ | Столб (деревянный, бетонный, кирпичный) | |
| н1У | — | — | 352 092,32 | 1 283 556,99 | | | | |
| 2. Сведения о частях границ уточняемого земельного участка с кадастровым номером | | | | | 57:10:0050801:213 | | | : |
| Обозначение части границ | | Горизонтальное проложение (S), м | Описание прохождения части границ | Сведения о согласовании местоположения границ (согласовано/спорное) | | | | |
| от т. | до т. | | | | | | | |
| 1 | 2 | 3 | 4 | 5 | | | | |
| н1У | 1 | 15,79 | Металлическая сетка | согласовано | | | | |
| 1 | 2 | 32,53 | | | | | | |
| 2 | 3 | 6,75 | | | | | | |
| 3 | н2У | 9,94 | | | | | | |

| | | | | |
|--|--|-------|---|-------------|
| 1 | 2 | 3 | 4 | 5 |
| н2У | н1У | 39,09 | Металлическая сетка | согласовано |
| 3. Сведения о характеристиках уточняемого земельного участка с кадастровым номером | | | 57:10:0050801:213 | |
| № п/п | Наименование характеристики | | Значение характеристики | |
| 1 | 2 | | 3 | |
| 1. | Адрес земельного участка | | — | |
| 1.1. | Сведения о местоположении земельного участка (при отсутствии адреса) в структурированном в соответствии с федеральной информационной адресной системой виде | | Российская Федерация, Орловская область, Орловский р-н | |
| 1.2. | Дополнительные сведения о местоположении земельного участка | | — | |
| 2. | Площадь земельного участка ± величина погрешности определения (вычисления) площади ($P \pm \Delta P$), м² | | 558 ± 17,00 | |
| 3. | Формула, примененная для вычисления предельной погрешности определения площади земельного участка, с подставленными значениями и итоговые (вычисленные) значения | | $3,5 \cdot 0,20 \cdot \sqrt{(558,00)} = 17$ | |
| 4. | Площадь земельного участка согласно сведениям Единого государственного реестра недвижимости (Ркад), м² | | 535,00 | |
| 5. | Оценка расхождения Р и Ркад ($P - P_{кад}$), м² | | 23 | |
| 6. | Предельный минимальный и максимальный размеры земельного участка ($R_{мин}$ и $R_{макс}$), м² | | $R_{мин} = R_{мин} = 400$ $R_{макс} = R_{макс} = 2\,500$ | |
| 7. | Кадастровый или иной государственный учетный номер (инвентарный) здания, сооружения, объекта незавершенного строительства, расположенного на земельном участке | | 57:10:0050801:341; 57:10:0050801:416; 57:10:0050801:417 | |
| 8. | Вид (виды) разрешенного использования | | Для ведения садоводства | |
| 8.1. | Дополнительные сведения об использовании земельного участка | | — | |
| 9. | Сведения о земельных участках (землях общего пользования, территории общего пользования), посредством которых обеспечивается доступ | | Земли (земельные участки) общего пользования | |
| 10. | Иные сведения | | — | |
| 4. Пояснения к сведениям об уточняемом земельном участке с кадастровым номером | | | 57:10:0050801:213 | |
| 1. | — | | | |

| 1. Сведения о характерных точках границ уточняемого земельного участка с кадастровым номером | | | | | 57:10:0050801:162 | | |
|--|--|-------------------------------------|--|--------------|--|--|--|
| Система координат МСК-57 | | | | | Зона № 1 | | |
| Обоз- начение харак- терных точек границ | Координаты, м | | | | Метод определения координат | Формулы, примененные для расчета средней квадратической погрешности определения координат характерных точек границ (Mt), с подставленными в такие формулы значениями и итоговые (вычисленные) значения Mt, м | Описание закрепления точки |
| | содержатся в Едином государственном реестре недвижимости | | определены в результате выполнения комплексных кадастровых работ | | | | |
| | X | Y | X | Y | | | |
| 1 | 2 | 3 | 4 | 5 | 6 | 7 | 8 |
| 1 | 352 129,08 | 1 283 602,76 | 352 129,08 | 1 283 602,76 | Метод спутниковых геодезических измерений (определений) | $\sqrt{(0,07^2 + 0,07^2)} = 0,10$ | Столб (деревянный, бетонный, кирпичный) |
| 2 | 352 106,27 | 1 283 586,41 | 352 106,27 | 1 283 586,41 | | | |
| 3 | 352 087,81 | 1 283 573,18 | 352 087,81 | 1 283 573,18 | | | |
| 4 | 352 083,30 | 1 283 569,95 | 352 083,30 | 1 283 569,95 | | | |
| 5 | 352 092,62 | 1 283 557,75 | — | — | — | — | — |
| н1У | — | — | 352 092,32 | 1 283 556,99 | Метод спутниковых геодезических измерений (определений) | $\sqrt{(0,07^2 + 0,07^2)} = 0,10$ | Столб (деревянный, бетонный, кирпичный) |
| 6 | 352 113,62 | 1 283 571,63 | 352 113,62 | 1 283 571,63 | | — | |
| 7 | 352 140,69 | 1 283 588,57 | — | — | | | |
| н2У | — | — | 352 130,17 | 1 283 581,38 | | $\sqrt{(0,07^2 + 0,07^2)} = 0,10$ | |
| н3У | — | — | 352 140,10 | 1 283 587,88 | | | |
| 1 | 352 129,08 | 1 283 602,76 | 352 129,08 | 1 283 602,76 | | | |
| 2. Сведения о частях границ уточняемого земельного участка с кадастровым номером | | | | | 57:10:0050801:162 | | |
| Обозначение части границ | | Горизонтальное проложение (S), м | Описание прохождения части границ | | Сведения о согласовании местоположения границ (согласовано/спорное) | | |
| от т. | до т. | | | | | | |

| 1 | 2 | 3 | 4 | 5 |
|-----|-----|-------|---------------------|-------------|
| 1 | 2 | 28,06 | Металлическая сетка | согласовано |
| 2 | 3 | 22,71 | | |
| 3 | 4 | 5,55 | | |
| 4 | н1У | 15,79 | | |
| н1У | 6 | 25,85 | | |
| 6 | н2У | 19,21 | | |
| н2У | н3У | 11,87 | | |
| н3У | 1 | 18,52 | | |

3. Сведения о характеристиках уточняемого земельного участка с кадастровым номером 57:10:0050801:162 :

| № п/п | Наименование характеристики | Значение характеристики |
|-------|--|---|
| 1 | 2 | 3 |
| 1. | Адрес земельного участка | — |
| 1.1. | Сведения о местоположении земельного участка (при отсутствии адреса) в структурированном в соответствии с федеральной информационной адресной системой виде | Российская Федерация, Орловская область, Орловский р-н, Сабуровское с/с |
| 1.2. | Дополнительные сведения о местоположении земельного участка | — |
| 2. | Площадь земельного участка ± величина погрешности определения (вычисления) площади ($P \pm \Delta P$), м² | 955 ± 22,00 |
| 3. | Формула, примененная для вычисления предельной погрешности определения площади земельного участка, с подставленными значениями и итоговые (вычисленные) значения | $3,5*0,20*\sqrt{(955,00)} = 22$ |
| 4. | Площадь земельного участка согласно сведениям Единого государственного реестра недвижимости (Ркад), м² | 942,00 |
| 5. | Оценка расхождения Р и Ркад ($P - P_{кад}$), м² | 13 |
| 6. | Предельный минимальный и максимальный размеры земельного участка (Рмин и Рмакс), м² | Рмин = Рмин = 400 Рмакс = Рмакс = 2 500 |
| 7. | Кадастровый или иной государственный учетный номер (инвентарный) здания, сооружения, объекта незавершенного строительства, расположенного на земельном участке | 57:10:0050801:371; 57:10:0050801:372 |
| 8. | Вид (виды) разрешенного использования | Для ведения садоводства |
| 8.1. | Дополнительные сведения об использовании земельного участка | — |

| | | | | | | | |
|--|---|--------------|--|--------------|--|--|--|
| 1 | 2 | | | | 3 | | |
| 9. | Сведения о земельных участках (землях общего пользования, территории общего пользования), посредством которых обеспечивается доступ | | | | Земли (земельные участки) общего пользования | | |
| 10. | Иные сведения | | | | — | | |
| 4. Пояснения к сведениям об уточняемом земельном участке с кадастровым номером | | | | | 57:10:0050801:162 : | | |
| 1. | — | | | | | | |
| 1. Сведения о характерных точках границ уточняемого земельного участка с кадастровым номером | | | | | 57:10:0050801:51 : | | |
| Система координат МСК-57 | | | | | Зона № 1 | | |
| Обоз- начение харак- терных точек границ | Координаты, м | | | | Метод определения координат | Формулы, примененные для расчета средней квадратической погрешности определения координат характерных точек границ (Mt), с подставленными в такие формулы значениями и итоговые (вычисленные) значения Mt, м | Описание закрепления точки |
| | содержатся в Едином государственном реестре недвижимости | | определены в результате выполнения комплексных кадастровых работ | | | | |
| | X | Y | X | Y | | | |
| 1 | 2 | 3 | 4 | 5 | 6 | 7 | 8 |
| 1 | 352 129,08 | 1 283 602,76 | 352 129,08 | 1 283 602,76 | Метод спутниковых геодезических измерений (определений) | $\sqrt{(0,07^2 + 0,07^2)} = 0,10$ | Столб (деревянный, бетонный, кирпичный) |
| 2 | 352 140,69 | 1 283 588,57 | 352 140,69 | 1 283 588,57 | | | |
| 3 | 352 152,23 | 1 283 596,78 | — | — | | | |
| 4 | 352 153,52 | 1 283 598,42 | — | — | | | |
| 5 | 352 136,94 | 1 283 621,04 | — | — | | | |
| 6 | 352 135,48 | 1 283 622,27 | — | — | | | |
| 7 | 352 132,08 | 1 283 622,05 | — | — | | | |
| n1Y | — | — | 352 149,12 | 1 283 594,13 | | $\sqrt{(0,07^2 + 0,07^2)} = 0,10$ | |

| 1 | 2 | 3 | 4 | 5 | 6 | 7 | 8 |
|-----|------------|--------------|------------|--------------|---|-----------------------------------|---|
| н2У | — | — | 352 151,71 | 1 283 596,10 | Метод спутниковых геодезических измерений (определений) | $\sqrt{(0,07^2 + 0,07^2)} = 0,10$ | Столб (деревянный, бетонный, кирпичный) |
| н3У | — | — | 352 152,96 | 1 283 597,21 | | | |
| н4У | — | — | 352 153,35 | 1 283 597,86 | | | |
| н5У | — | — | 352 136,86 | 1 283 620,66 | | | |
| н6У | — | — | 352 135,28 | 1 283 621,77 | | | |
| н7У | — | — | 352 131,97 | 1 283 621,91 | | | |
| 8 | 352 128,36 | 1 283 620,48 | 352 128,36 | 1 283 620,48 | | | |
| 9 | 352 120,11 | 1 283 615,58 | — | — | | | |
| н8У | — | — | 352 119,73 | 1 283 614,78 | | | |
| 1 | 352 129,08 | 1 283 602,76 | 352 129,08 | 1 283 602,76 | | $\sqrt{(0,07^2 + 0,07^2)} = 0,10$ | |

2. Сведения о частях границ уточняемого земельного участка с кадастровым номером
57:10:0050801:51
:

| Обозначение части границ | | Горизонтальное проложение (S), м | Описание прохождения части границ | Сведения о согласовании местоположения границ (согласовано/спорное) |
|--------------------------|-------|----------------------------------|-----------------------------------|---|
| от т. | до т. | | | |
| 1 | 2 | 3 | 4 | 5 |
| 1 | 2 | 18,33 | Металлическая сетка | согласовано |
| 2 | н1У | 10,10 | | |
| н1У | н2У | 3,25 | | |
| н2У | н3У | 1,67 | | |
| н3У | н4У | 0,76 | | |
| н4У | н5У | 28,14 | | |
| н5У | н6У | 1,93 | | |
| н6У | н7У | 3,31 | | |
| н7У | 8 | 3,88 | | |
| 8 | н8У | 10,34 | | |

| | | | | |
|-----|---|-------|---------------------|-------------|
| 1 | 2 | 3 | 4 | 5 |
| н8У | 1 | 15,23 | Металлическая сетка | согласовано |

3. Сведения о характеристиках уточняемого земельного участка с кадастровым номером 57:10:0050801:51 :

| № п/п | Наименование характеристики | Значение характеристики |
|-------|--|---|
| 1 | 2 | 3 |
| 1. | Адрес земельного участка | — |
| 1.1. | Сведения о местоположении земельного участка (при отсутствии адреса) в структурированном в соответствии с федеральной информационной адресной системой виде | Российская Федерация, Орловская область, Орловский р-н, Сабуровский с/с |
| 1.2. | Дополнительные сведения о местоположении земельного участка | — |
| 2. | Площадь земельного участка ± величина погрешности определения (вычисления) площади ($P \pm \Delta P$), м² | $546 \pm 16,00$ |
| 3. | Формула, примененная для вычисления предельной погрешности определения площади земельного участка, с подставленными значениями и итоговые (вычисленные) значения | $3,5*0,20*\sqrt{(546,00)} = 16$ |
| 4. | Площадь земельного участка согласно сведениям Единого государственного реестра недвижимости (Ркад), м² | 552,00 |
| 5. | Оценка расхождения Р и Ркад ($P - P_{кад}$), м² | 6 |
| 6. | Предельный минимальный и максимальный размеры земельного участка ($P_{мин}$ и $P_{макс}$), м² | $P_{мин} = P_{мин} = 400$ $P_{макс} = P_{макс} = 2\ 500$ |
| 7. | Кадастровый или иной государственный учетный номер (инвентарный) здания, сооружения, объекта незавершенного строительства, расположенного на земельном участке | 57:10:0050801:595 |
| 8. | Вид (виды) разрешенного использования | Для ведения садоводства |
| 8.1. | Дополнительные сведения об использовании земельного участка | — |
| 9. | Сведения о земельных участках (землях общего пользования, территории общего пользования), посредством которых обеспечивается доступ | Земли (земельные участки) общего пользования |
| 10. | Иные сведения | — |

4. Пояснения к сведениям об уточняемом земельном участке с кадастровым номером 57:10:0050801:51 :

| | |
|----|---|
| 1. | — |
|----|---|

| 1. Сведения о характерных точках границ уточняемого земельного участка с кадастровым номером | | | | | 57:10:0050801:71 | | |
|--|--|--------------|--|--------------|--|--|--|
| Система координат | | | | | МСК-57 | | |
| | | | | | Зона № 1 | | |
| Обоз- начение харак- терных точек границ | Координаты, м | | | | Метод определения координат | Формулы, примененные для расчета средней квадратической погрешности определения координат характерных точек границ (Mt), с подставленными в такие формулы значениями и итоговые (вычисленные) значения Mt, м | Описание закрепления точки |
| | содержатся в Едином государственном реестре недвижимости | | определены в результате выполнения комплексных кадастровых работ | | | | |
| | X | Y | X | Y | | | |
| 1 | 2 | 3 | 4 | 5 | 6 | 7 | 8 |
| 1 | 352 060,42 | 1 283 512,75 | 352 060,42 | 1 283 512,75 | Метод спутниковых геодезических измерений (определений) | $\sqrt{(0,07^2 + 0,07^2)} = 0,10$ | Столб (деревянный, бетонный, кирпичный) |
| 2 | 352 096,16 | 1 283 535,11 | 352 096,16 | 1 283 535,11 | | | |
| 3 | 352 089,71 | 1 283 550,87 | — | — | | | |
| 4 | 352 073,64 | 1 283 540,49 | — | — | | | |
| 5 | 352 071,99 | 1 283 542,77 | — | — | | | |
| 6 | 352 060,53 | 1 283 535,23 | — | — | | | |
| н1У | — | — | 352 089,00 | 1 283 550,44 | | | |
| н2У | — | — | 352 072,81 | 1 283 539,90 | | | |
| н3У | — | — | 352 071,40 | 1 283 542,35 | | | |
| н4У | — | — | 352 060,03 | 1 283 534,46 | | | |
| 7 | 352 059,44 | 1 283 532,36 | 352 059,44 | 1 283 532,36 | | | |
| 8 | 352 059,37 | 1 283 517,45 | 352 059,37 | 1 283 517,45 | | | |

| | | | | | | | |
|---|------------|--------------|------------|--------------|---|-----------------------------------|---|
| 1 | 2 | 3 | 4 | 5 | 6 | 7 | 8 |
| 9 | 352 059,54 | 1 283 515,47 | 352 059,54 | 1 283 515,47 | Метод спутниковых геодезических измерений (определений) | $\sqrt{(0,07^2 + 0,07^2)} = 0,10$ | Столб (деревянный, бетонный, кирпичный) |
| 1 | 352 060,42 | 1 283 512,75 | 352 060,42 | 1 283 512,75 | | | |

2. Сведения о частях границ уточняемого земельного участка с кадастровым номером
57:10:0050801:71
:

| Обозначение части границ | | Горизонтальное проложение (S), м | Описание прохождения части границ | Сведения о согласовании местоположения границ (согласовано/спорное) |
|--------------------------|-------|----------------------------------|-----------------------------------|---|
| от т. | до т. | | | |
| 1 | 2 | 3 | 4 | 5 |
| 1 | 2 | 42,16 | Металлическая сетка | согласовано |
| 2 | н1У | 16,92 | | |
| н1У | н2У | 19,32 | | |
| н2У | н3У | 2,83 | | |
| н3У | н4У | 13,84 | | |
| н4У | 7 | 2,18 | | |
| 7 | 8 | 14,91 | | |
| 8 | 9 | 1,99 | | |
| 9 | 1 | 2,86 | | |

3. Сведения о характеристиках уточняемого земельного участка с кадастровым номером
57:10:0050801:71
:

| № п/п | Наименование характеристики | Значение характеристики |
|-------|--|---|
| 1 | 2 | 3 |
| 1. | Адрес земельного участка | — |
| 1.1. | Сведения о местоположении земельного участка (при отсутствии адреса) в структурированном в соответствии с федеральной информационной адресной системой виде | Российская Федерация, Орловская область, Орловский р-н, Сабуровский с/с |
| 1.2. | Дополнительные сведения о местоположении земельного участка | — |
| 2. | Площадь земельного участка ± величина погрешности определения (вычисления) площади (Р ± ΔР), м² | 683 ± 18,00 |
| 3. | Формула, примененная для вычисления предельной погрешности определения площади земельного участка, с подставленными значениями и итоговые (вычисленные) значения | 3,5*0,20*√(683,00) = 18 |
| 4. | Площадь земельного участка согласно сведениям Единого государственного реестра недвижимости (Ркад), м² | 695,00 |

| | | | | | | | |
|--|--|--|-----------------------------|--|---|--|---|
| 1 | 2 | 3 | | | | | |
| 5. | Оценка расхождения Р и Ркад (Р - Ркад), м² | 12 | | | | | |
| 6. | Предельный минимальный и максимальный размеры земельного участка (Рмин и Рмакс), м² | Рмин = Рмин = 400 Рмакс = Рмакс = 2 500 | | | | | |
| 7. | Кадастровый или иной государственный учетный номер (инвентарный) здания, сооружения, объекта незавершенного строительства, расположенного на земельном участке | 57:10:0050801:584 | | | | | |
| 8. | Вид (виды) разрешенного использования | Для ведения садоводства | | | | | |
| 8.1. | Дополнительные сведения об использовании земельного участка | — | | | | | |
| 9. | Сведения о земельных участках (землях общего пользования, территории общего пользования), посредством которых обеспечивается доступ | Земли (земельные участки) общего пользования | | | | | |
| 10. | Иные сведения | — | | | | | |
| 4. Пояснения к сведениям об уточняемом земельном участке с кадастровым номером | | 57:10:0050801:71 : | | | | | |
| 1. | — | | | | | | |
| 1. Сведения о характерных точках границ уточняемого земельного участка с кадастровым номером | | 57:10:0050801:285 : | | | | | |
| Система координат МСК-57 | | Зона № 1 | | | | | |
| Обоз- начение харак- терных точек границ | Координаты, м | | Метод определения координат | Формулы, примененные для расчета средней квадратической погрешности определения координат характерных точек границ (Mt), с подставленными в такие формулы значениями и итоговые (вычисленные) значения Mt, м | Описание закрепления точки | | |
| | содержатся в Едином государственном реестре недвижимости | | | | | определены в результате выполнения комплексных кадастровых работ | |
| | X | Y | | | | X | Y |
| 1 | 2 | 3 | 4 | 5 | 6 | 7 | 8 |
| н1У | — | — | 352 113,66 | 1 283 566,70 | Метод спутниковых геодезических измерений (определений) | $\sqrt{(0,07^2 + 0,07^2)} = 0,10$ | Столб (деревянный, бетонный, кирпичный) |
| н2У | — | — | 352 110,76 | 1 283 564,12 | | | |
| н3У | — | — | 352 110,49 | 1 283 564,09 | | | |
| н4У | — | — | 352 109,34 | 1 283 564,17 | | | |

| | | | | | | | |
|-----|------------|--------------|------------|--------------|---|-----------------------------------|---|
| 1 | 2 | 3 | 4 | 5 | 6 | 7 | 8 |
| н5У | — | — | 352 104,20 | 1 283 561,11 | Метод спутниковых геодезических измерений (определений) | $\sqrt{(0,07^2 + 0,07^2)} = 0,10$ | Столб (деревянный, бетонный, кирпичный) |
| н6У | — | — | 352 089,00 | 1 283 550,44 | | | |
| 1 | 352 096,16 | 1 283 535,11 | 352 096,16 | 1 283 535,11 | | | Закрепление отсутствует |
| 2 | 352 120,63 | 1 283 551,53 | 352 120,63 | 1 283 551,53 | | | |
| 3 | 352 120,04 | 1 283 553,18 | 352 120,04 | 1 283 553,18 | | 2,50 | — |
| 4 | 352 113,73 | 1 283 567,66 | — | — | | | |
| 5 | 352 089,79 | 1 283 550,97 | — | — | | 7,50 | |
| н1У | — | — | 352 113,66 | 1 283 566,70 | | $\sqrt{(0,07^2 + 0,07^2)} = 0,10$ | Столб (деревянный, бетонный, кирпичный) |

2. Сведения о частях границ уточняемого земельного участка с кадастровым номером

57:10:0050801:285

:

| Обозначение части границ | | Горизонтальное проложение (S), м | Описание прохождения части границ | Сведения о согласовании местоположения границ (согласовано/спорное) |
|--------------------------|-------|----------------------------------|-----------------------------------|---|
| от т. | до т. | | | |
| 1 | 2 | 3 | 4 | 5 |
| н1У | н2У | 3,88 | Металлическая сетка | согласовано |
| н2У | н3У | 0,27 | | |
| н3У | н4У | 1,15 | | |
| н4У | н5У | 5,98 | | |
| н5У | н6У | 18,57 | | |
| н6У | 1 | 16,92 | | |
| 1 | 2 | 29,47 | | |
| 2 | 3 | 1,75 | | |
| 3 | н1У | 14,95 | | |

3. Сведения о характеристиках уточняемого земельного участка с кадастровым номером

57:10:0050801:285

:

| № п/п | Наименование характеристики | Значение характеристики |
|-------|-----------------------------|-------------------------|
| 1 | 2 | 3 |

| 1 | 2 | 3 |
|---|--|---|
| 1. | Адрес земельного участка | — |
| 1.1. | Сведения о местоположении земельного участка (при отсутствии адреса) в структурированном в соответствии с федеральной информационной адресной системой виде | Российская Федерация, Орловская область, Орловский р-н |
| 1.2. | Дополнительные сведения о местоположении земельного участка | — |
| 2. | Площадь земельного участка \pm величина погрешности определения (вычисления) площади ($P \pm \Delta P$), м ² | $497 \pm 16,00$ |
| 3. | Формула, примененная для вычисления предельной погрешности определения площади земельного участка, с подставленными значениями и итоговые (вычисленные) значения | $3,5*0,20*\sqrt{(497,00)} = 16$ |
| 4. | Площадь земельного участка согласно сведениям Единого государственного реестра недвижимости (Ркад), м ² | 498,00 |
| 5. | Оценка расхождения Р и Ркад ($P - P_{кад}$), м ² | 1 |
| 6. | Предельный минимальный и максимальный размеры земельного участка ($P_{мин}$ и $P_{макс}$), м ² | $P_{мин} = P_{мин} = 400$ $P_{макс} = P_{макс} = 2\ 500$ |
| 7. | Кадастровый или иной государственный учетный номер (инвентарный) здания, сооружения, объекта незавершенного строительства, расположенного на земельном участке | 57:10:0050801:415; 57:10:0050801:575 |
| 8. | Вид (виды) разрешенного использования | Для садоводства |
| 8.1. | Дополнительные сведения об использовании земельного участка | — |
| 9. | Сведения о земельных участках (землях общего пользования, территории общего пользования), посредством которых обеспечивается доступ | Земли (земельные участки) общего пользования |
| 10. | Иные сведения | — |
| 4. Пояснения к сведениям об уточняемом земельном участке с кадастровым номером | | 57:10:0050801:285 : |
| 1. | — | |

| 1. Сведения о характерных точках границ уточняемого земельного участка с кадастровым номером | | | | | 57:10:0050801:84 | | | |
|--|--|--------------|--|--------------|--|--|--|--------------------------------|
| Система координат | | | | | МСК-57 | | | |
| | | | | | Зона № 1 | | | |
| Обоз- начение харак- терных точек границ | Координаты, м | | | | Метод определения координат | Формулы, примененные для расчета средней квадратической погрешности определения координат характерных точек границ (Mt), с подставленными в такие формулы значениями и итоговые (вычисленные) значения Mt, м | Описание закрепления точки | |
| | содержатся в Едином государственном реестре недвижимости | | определены в результате выполнения комплексных кадастровых работ | | | | | |
| | X | Y | X | Y | | | | |
| 1 | 2 | 3 | 4 | 5 | 6 | 7 | 8 | |
| 1 | 352 143,77 | 1 283 565,32 | 352 143,77 | 1 283 565,32 | Метод спутниковых геодезических измерений (определений) | $\sqrt{(0,07^2 + 0,07^2)} = 0,10$ | Долговременный межевой знак | |
| 2 | 352 146,92 | 1 283 567,62 | 352 146,92 | 1 283 567,62 | | | | |
| 3 | 352 138,50 | 1 283 582,67 | — | — | | 0,10 | Столб (деревянный, бетонный, кирпичный) | |
| 4 | 352 116,33 | 1 283 568,92 | — | — | | | | |
| 5 | 352 114,02 | 1 283 567,02 | — | — | | | | |
| н1У | — | — | 352 138,65 | 1 283 582,79 | | $\sqrt{(0,07^2 + 0,07^2)} = 0,10$ | | |
| н2У | — | — | 352 116,28 | 1 283 568,95 | | | | |
| н3У | — | — | 352 113,66 | 1 283 566,70 | | | | |
| 6 | 352 120,04 | 1 283 553,18 | 352 120,04 | 1 283 553,18 | | | | |
| 7 | 352 120,63 | 1 283 551,53 | 352 120,63 | 1 283 551,53 | | | | |
| 8 | 352 120,89 | 1 283 550,79 | 352 120,89 | 1 283 550,79 | | | | |
| 1 | 352 143,77 | 1 283 565,32 | 352 143,77 | 1 283 565,32 | | | | Долговременный межевой знак |

| 2. Сведения о частях границ уточняемого земельного участка с кадастровым номером | | | | 57:10:0050801:84 | | : |
|--|--|----------------------------------|--|---|--|---|
| Обозначение части границ | | Горизонтальное проложение (S), м | Описание прохождения части границ | Сведения о согласовании местоположения границ (согласовано/спорное) | | |
| от т. | до т. | | | | | |
| 1 | 2 | 3 | 4 | 5 | | |
| 1 | 2 | 3,90 | — | согласовано | | |
| 2 | н1У | 17,28 | Металлическая сетка | | | |
| н1У | н2У | 26,31 | | | | |
| н2У | н3У | 3,45 | | | | |
| н3У | 6 | 14,95 | | | | |
| 6 | 7 | 1,75 | — | | | |
| 7 | 8 | 0,78 | | | | |
| 8 | 1 | 27,10 | | | | |
| 3. Сведения о характеристиках уточняемого земельного участка с кадастровым номером | | | | 57:10:0050801:84 | | : |
| № п/п | Наименование характеристики | | Значение характеристики | | | |
| 1 | 2 | | 3 | | | |
| 1. | Адрес земельного участка | | — | | | |
| 1.1. | Сведения о местоположении земельного участка (при отсутствии адреса) в структурированном в соответствии с федеральной информационной адресной системой виде | | Российская Федерация, Орловская область, Орловский р-н, уч №98 | | | |
| 1.2. | Дополнительные сведения о местоположении земельного участка | | — | | | |
| 2. | Площадь земельного участка ± величина погрешности определения (вычисления) площади (Р ± ΔР), м² | | 533 ± 16,00 | | | |
| 3. | Формула, примененная для вычисления предельной погрешности определения площади земельного участка, с подставленными значениями и итоговые (вычисленные) значения | | 3,5*0,20*√(533,00) = 16 | | | |
| 4. | Площадь земельного участка согласно сведениям Единого государственного реестра недвижимости (Ркад), м² | | 527,00 | | | |
| 5. | Оценка расхождения Р и Ркад (Р - Ркад), м² | | 6 | | | |
| 6. | Предельный минимальный и максимальный размеры земельного участка (Рмин и Рмакс), м² | | Рмин = Рмин = 400 Рмакс = Рмакс = 2 500 | | | |
| 7. | Кадастровый или иной государственный учетный номер (инвентарный) здания, сооружения, объекта незавершенного строительства, расположенного на земельном участке | | 57:10:0050801:432 | | | |

| | | | | | | | | |
|--|---|--------------|--|--------------|--|--|--|--|
| 1 | 2 | | | | 3 | | | |
| 8. | Вид (виды) разрешенного использования | | | | Для ведения садоводства | | | |
| 8.1. | Дополнительные сведения об использовании земельного участка | | | | — | | | |
| 9. | Сведения о земельных участках (землях общего пользования, территории общего пользования), посредством которых обеспечивается доступ | | | | Земли (земельные участки) общего пользования | | | |
| 10. | Иные сведения | | | | — | | | |
| 4. Пояснения к сведениям об уточняемом земельном участке с кадастровым номером | | | | | 57:10:0050801:84 : | | | |
| 1. | — | | | | | | | |
| 1. Сведения о характерных точках границ уточняемого земельного участка с кадастровым номером | | | | | 57:10:0050801:203 : | | | |
| Система координат МСК-57 | | | | | Зона № 1 | | | |
| Обоз- начение харак- терных точек границ | Координаты, м | | | | Метод определения координат | Формулы, примененные для расчета средней квадратической погрешности определения координат характерных точек границ (Mt), с подставленными в такие формулы значениями и итоговые (вычисленные) значения Mt, м | Описание закрепления точки | |
| | содержатся в Едином государственном реестре недвижимости | | определены в результате выполнения комплексных кадастровых работ | | | | | |
| | X | Y | X | Y | | | | |
| 1 | 2 | 3 | 4 | 5 | 6 | 7 | 8 | |
| 1 | 352 146,92 | 1 283 567,62 | 352 146,92 | 1 283 567,62 | Метод спутниковых геодезических измерений (определений) | $\sqrt{(0,07^2 + 0,07^2)} = 0,10$ | Столб (деревянный, бетонный, кирпичный) | |
| н1У | — | — | 352 166,52 | 1 283 581,76 | | | | |
| 2 | 352 166,36 | 1 283 581,55 | — | — | | 0,10 | | |
| 3 | 352 156,69 | 1 283 594,43 | — | — | | | | |
| 4 | 352 146,93 | 1 283 587,97 | — | — | | | | |
| 5 | 352 138,50 | 1 283 582,67 | — | — | | | | |
| н2У | — | — | 352 166,58 | 1 283 581,87 | | $\sqrt{(0,07^2 + 0,07^2)} = 0,10$ | | |

| | | | | | | | |
|--|---|----------------------------------|-----------------------------------|--|---|-----------------------------------|---|
| 1 | 2 | 3 | 4 | 5 | 6 | 7 | 8 |
| н3У | — | — | 352 158,45 | 1 283 592,68 | Метод спутниковых геодезических измерений (определений) | $\sqrt{(0,07^2 + 0,07^2)} = 0,10$ | Столб (деревянный, бетонный, кирпичный) |
| н4У | — | — | 352 154,90 | 1 283 593,74 | | | |
| н5У | — | — | 352 147,38 | 1 283 588,51 | | | |
| н6У | — | — | 352 139,29 | 1 283 583,23 | | | |
| н7У | — | — | 352 138,65 | 1 283 582,79 | | | |
| 1 | 352 146,92 | 1 283 567,62 | 352 146,92 | 1 283 567,62 | | | |
| 2. Сведения о частях границ уточняемого земельного участка с кадастровым номером | | | | | | 57:10:0050801:203 | |
| Обозначение части границ | | Горизонтальное проложение (S), м | Описание прохождения части границ | | Сведения о согласовании местоположения границ (согласовано/спорное) | | |
| от т. | до т. | | | | | | |
| 1 | 2 | 3 | 4 | | 5 | | |
| 1 | н1У | 24,17 | Металлическая сетка | | согласовано | | |
| н1У | н2У | 0,13 | | | | | |
| н2У | н3У | 13,53 | | | | | |
| н3У | н4У | 3,70 | | | | | |
| н4У | н5У | 9,16 | | | | | |
| н5У | н6У | 9,66 | | | | | |
| н6У | н7У | 0,78 | | | | | |
| н7У | 1 | 17,28 | | | | | |
| 3. Сведения о характеристиках уточняемого земельного участка с кадастровым номером | | | | | | 57:10:0050801:203 | |
| № п/п | Наименование характеристики | | | Значение характеристики | | | |
| 1 | 2 | | | 3 | | | |
| 1. | Адрес земельного участка | | | — | | | |
| 1.1. | Сведения о местоположении земельного участка (при отсутствии адреса) в структурированном в соответствии с федеральной информационной адресной системой виде | | | Российская Федерация, Орловская область, Орловский р-н | | | |
| 1.2. | Дополнительные сведения о местоположении земельного участка | | | — | | | |

| | | | | | | | | |
|--|--|---|--|---|--|--|----------------------------|--|
| 1 | 2 | | | | 3 | | | |
| 2. | Площадь земельного участка ± величина погрешности определения (вычисления) площади (Р ± ΔР), м² | | | | 383 ± 14,00 | | | |
| 3. | Формула, примененная для вычисления предельной погрешности определения площади земельного участка, с подставленными значениями и итоговые (вычисленные) значения | | | | 3,5*0,20*√(383,00) = 14 | | | |
| 4. | Площадь земельного участка согласно сведениям Единого государственного реестра недвижимости (Ркад), м² | | | | 378,00 | | | |
| 5. | Оценка расхождения Р и Ркад (Р - Ркад), м² | | | | 5 | | | |
| 6. | Предельный минимальный и максимальный размеры земельного участка (Рмин и Рмакс), м² | | | | Рмин = Рмин = 400 Рмакс = Рмакс = 2 500 | | | |
| 7. | Кадастровый или иной государственный учетный номер (инвентарный) здания, сооружения, объекта незавершенного строительства, расположенного на земельном участке | | | | 57:10:0050801:380 | | | |
| 8. | Вид (виды) разрешенного использования | | | | Для ведения садоводства | | | |
| 8.1. | Дополнительные сведения об использовании земельного участка | | | | — | | | |
| 9. | Сведения о земельных участках (землях общего пользования, территории общего пользования), посредством которых обеспечивается доступ | | | | Земли (земельные участки) общего пользования | | | |
| 10. | Иные сведения | | | | — | | | |
| 4. Пояснения к сведениям об уточняемом земельном участке с кадастровым номером | | | | | 57:10:0050801:203 : | | | |
| 1. | | | | | — | | | |
| 1. Сведения о характерных точках границ уточняемого земельного участка с кадастровым номером | | | | | 57:10:0050801:31 : | | | |
| Система координат МСК-57 | | | | | Зона № 1 | | | |
| Обозначение характерных точек границ | Координаты, м | | | | Метод определения координат | Формулы, примененные для расчета средней квадратической погрешности определения координат характерных точек границ (Mt), с подставленными в такие формулы значениями и итоговые (вычисленные) значения Mt, м | Описание закрепления точки | |
| | содержатся в Едином государственном реестре недвижимости | | определены в результате выполнения комплексных кадастровых работ | | | | | |
| | X | Y | X | Y | | | | |
| 1 | 2 | 3 | 4 | 5 | 6 | 7 | 8 | |

| 1 | 2 | 3 | 4 | 5 | 6 | 7 | 8 |
|-----|------------|--------------|------------|--------------|---|-----------------------------------|---|
| 1 | 352 060,42 | 1 283 512,75 | 352 060,42 | 1 283 512,75 | Метод спутниковых геодезических измерений (определений) | $\sqrt{(0,07^2 + 0,07^2)} = 0,10$ | Столб (деревянный, бетонный, кирпичный) |
| 2 | 352 062,18 | 1 283 505,89 | — | — | | 0,10 | |
| 3 | 352 078,26 | 1 283 503,24 | — | — | | | |
| 4 | 352 103,93 | 1 283 519,97 | — | — | | | |
| н1У | — | — | 352 061,87 | 1 283 505,31 | | | |
| н2У | — | — | 352 077,80 | 1 283 502,68 | | $\sqrt{(0,07^2 + 0,07^2)} = 0,10$ | |
| н3У | — | — | 352 103,30 | 1 283 519,49 | | | |
| 5 | 352 096,16 | 1 283 535,11 | 352 096,16 | 1 283 535,11 | | | |
| 1 | 352 060,42 | 1 283 512,75 | 352 060,42 | 1 283 512,75 | | | |

2. Сведения о частях границ уточняемого земельного участка с кадастровым номером
57:10:0050801:31
:

| Обозначение части границ | | Горизонтальное проложение (S), м | Описание прохождения части границ | Сведения о согласовании местоположения границ (согласовано/спорное) |
|--------------------------|-------|----------------------------------|-----------------------------------|---|
| от т. | до т. | | | |
| 1 | 2 | 3 | 4 | 5 |
| 1 | н1У | 7,58 | Металлическая сетка | согласовано |
| н1У | н2У | 16,15 | | |
| н2У | н3У | 30,54 | | |
| н3У | 5 | 17,17 | | |
| 5 | 1 | 42,16 | | |

3. Сведения о характеристиках уточняемого земельного участка с кадастровым номером
57:10:0050801:31
:

| № п/п | Наименование характеристики | Значение характеристики |
|-------|-----------------------------|-------------------------|
| 1 | 2 | 3 |

| 1 | 2 | 3 |
|---|--|---|
| 1. | Адрес земельного участка | — |
| 1.1. | Сведения о местоположении земельного участка (при отсутствии адреса) в структурированном в соответствии с федеральной информационной адресной системой виде | Российская Федерация, Орловская область, Орловский р-н, Сабуровское с/с |
| 1.2. | Дополнительные сведения о местоположении земельного участка | — |
| 2. | Площадь земельного участка \pm величина погрешности определения (вычисления) площади ($P \pm \Delta P$), м ² | $691 \pm 18,00$ |
| 3. | Формула, примененная для вычисления предельной погрешности определения площади земельного участка, с подставленными значениями и итоговые (вычисленные) значения | $3,5*0,20*\sqrt{(691,00)} = 18$ |
| 4. | Площадь земельного участка согласно сведениям Единого государственного реестра недвижимости (Ркад), м ² | 681,00 |
| 5. | Оценка расхождения Р и Ркад ($P - P_{кад}$), м ² | 10 |
| 6. | Предельный минимальный и максимальный размеры земельного участка ($P_{мин}$ и $P_{макс}$), м ² | $P_{мин} = P_{мин} = 400$ $P_{макс} = P_{макс} = 2\ 500$ |
| 7. | Кадастровый или иной государственный учетный номер (инвентарный) здания, сооружения, объекта незавершенного строительства, расположенного на земельном участке | 57:10:0050801:386; 57:10:0050801:387 |
| 8. | Вид (виды) разрешенного использования | Для коллективного садоводства |
| 8.1. | Дополнительные сведения об использовании земельного участка | — |
| 9. | Сведения о земельных участках (землях общего пользования, территории общего пользования), посредством которых обеспечивается доступ | Земли (земельные участки) общего пользования |
| 10. | Иные сведения | — |
| 4. Пояснения к сведениям об уточняемом земельном участке с кадастровым номером | | 57:10:0050801:31 : |
| 1. | — | |

| 1. Сведения о характерных точках границ уточняемого земельного участка с кадастровым номером | | | | | | 57:10:0050801:207 | | : | |
|--|--|-------------------------------------|--|--|--|--|--|-----------------------------------|--|
| Система координат | | | | МСК-57 | | Зона № 1 | | | |
| Обоз- начение харак- терных точек границ | Координаты, м | | | | Метод определения координат | Формулы, примененные для расчета средней квадратической погрешности определения координат характерных точек границ (Mt), с подставленными в такие формулы значениями и итоговые (вычисленные) значения Mt, м | Описание закрепления точки | | |
| | содержатся в Едином государственном реестре недвижимости | | определены в результате выполнения комплексных кадастровых работ | | | | | | |
| | X | Y | X | Y | | | | | |
| 1 | 2 | 3 | 4 | 5 | 6 | 7 | 8 | | |
| н1У | — | — | 352 103,30 | 1 283 519,49 | Метод спутниковых геодезических измерений (определений) | $\sqrt{(0,07^2 + 0,07^2)} = 0,10$ | Столб (деревянный, бетонный, кирпичный) | | |
| н2У | — | — | 352 126,11 | 1 283 534,34 | | | | | |
| н3У | — | — | 352 120,89 | 1 283 550,79 | | | | | |
| 1 | 352 120,63 | 1 283 551,53 | 352 120,63 | 1 283 551,53 | | | | | |
| 2 | 352 096,16 | 1 283 535,11 | 352 096,16 | 1 283 535,11 | | 0,10 | — | | |
| 3 | 352 103,93 | 1 283 519,97 | — | — | | | | | |
| 4 | 352 126,48 | 1 283 534,91 | — | — | | | | 7,50 | Столб (деревянный, бетонный, кирпичный) |
| н1У | — | — | 352 103,30 | 1 283 519,49 | | | | $\sqrt{(0,07^2 + 0,07^2)} = 0,10$ | |
| 2. Сведения о частях границ уточняемого земельного участка с кадастровым номером | | | | | | 57:10:0050801:207 | | : | |
| Обозначение части границ | | Горизонтальное проложение (S), м | Описание прохождения части границ | Сведения о согласовании местоположения границ (согласовано/спорное) | | | | | |
| от т. | до т. | | | | | | | | |
| 1 | 2 | 3 | 4 | 5 | | | | | |
| н1У | н2У | 27,22 | Металлическая сетка | согласовано | | | | | |
| н2У | н3У | 17,26 | | | | | | | |
| н3У | 1 | 0,78 | | | | | | | |
| 1 | 2 | 29,47 | | | | | | | |

| | | | | |
|---|-----|-------|---------------------|-------------|
| 1 | 2 | 3 | 4 | 5 |
| 2 | н\У | 17,17 | Металлическая сетка | согласовано |

3. Сведения о характеристиках уточняемого земельного участка с кадастровым номером 57:10:0050801:207 :

| № п/п | Наименование характеристики | Значение характеристики |
|-------|--|---|
| 1 | 2 | 3 |
| 1. | Адрес земельного участка | — |
| 1.1. | Сведения о местоположении земельного участка (при отсутствии адреса) в структурированном в соответствии с федеральной информационной адресной системой виде | Российская Федерация, Орловская область, Орловский р-н |
| 1.2. | Дополнительные сведения о местоположении земельного участка | — |
| 2. | Площадь земельного участка ± величина погрешности определения (вычисления) площади ($P \pm \Delta P$), м² | $487 \pm 15,00$ |
| 3. | Формула, примененная для вычисления предельной погрешности определения площади земельного участка, с подставленными значениями и итоговые (вычисленные) значения | $3,5*0,20*\sqrt{(487,00)} = 15$ |
| 4. | Площадь земельного участка согласно сведениям Единого государственного реестра недвижимости (Ркад), м² | 480,00 |
| 5. | Оценка расхождения Р и Ркад ($P - P_{кад}$), м² | 7 |
| 6. | Предельный минимальный и максимальный размеры земельного участка ($P_{мин}$ и $P_{макс}$), м² | $P_{мин} = P_{мин} = 400$ $P_{макс} = P_{макс} = 2\ 500$ |
| 7. | Кадастровый или иной государственный учетный номер (инвентарный) здания, сооружения, объекта незавершенного строительства, расположенного на земельном участке | 57:10:0050801:394 |
| 8. | Вид (виды) разрешенного использования | Для ведения садоводства |
| 8.1. | Дополнительные сведения об использовании земельного участка | — |
| 9. | Сведения о земельных участках (землях общего пользования, территории общего пользования), посредством которых обеспечивается доступ | Земли (земельные участки) общего пользования |
| 10. | Иные сведения | — |

4. Пояснения к сведениям об уточняемом земельном участке с кадастровым номером 57:10:0050801:207 :

| | |
|----|---|
| 1. | — |
|----|---|

| 1. Сведения о характерных точках границ уточняемого земельного участка с кадастровым номером | | | | | | 57:10:0050801:196 | | : |
|--|--|-------------------------------------|--|--------------|--|--|--|---|
| Система координат | | | | МСК-57 | | Зона № 1 | | |
| Обоз- начение харак- терных точек границ | Координаты, м | | | | Метод определения координат | Формулы, примененные для расчета средней квадратической погрешности определения координат характерных точек границ (Mt), с подставленными в такие формулы значениями и итоговые (вычисленные) значения Mt, м | Описание закрепления точки | |
| | содержатся в Едином государственном реестре недвижимости | | определены в результате выполнения комплексных кадастровых работ | | | | | |
| | X | Y | X | Y | | | | |
| 1 | 2 | 3 | 4 | 5 | 6 | 7 | 8 | |
| н1У | — | — | 352 149,65 | 1 283 549,91 | Метод спутниковых геодезических измерений (определений) | $\sqrt{(0,07^2 + 0,07^2)} = 0,10$ | Столб (деревянный, бетонный, кирпичный) | |
| 1 | 352 149,57 | 1 283 550,07 | 352 149,57 | 1 283 550,07 | | | Долговременный межевой знак | |
| 2 | 352 143,77 | 1 283 565,32 | 352 143,77 | 1 283 565,32 | | | Столб (деревянный, бетонный, кирпичный) | |
| 3 | 352 120,89 | 1 283 550,78 | — | — | | | | |
| 4 | 352 126,48 | 1 283 534,91 | — | — | | | | |
| 5 | 352 126,56 | 1 283 534,66 | — | — | | | | |
| 6 | 352 149,64 | 1 283 549,85 | — | — | | | | |
| н2У | — | — | 352 120,89 | 1 283 550,79 | | | | |
| н3У | — | — | 352 126,11 | 1 283 534,34 | | | | |
| н1У | — | — | 352 149,65 | 1 283 549,91 | | | | |
| 2. Сведения о частях границ уточняемого земельного участка с кадастровым номером | | | | | | 57:10:0050801:196 | | : |
| Обозначение части границ | | Горизонтальное проложение (S), м | Описание прохождения части границ | | Сведения о согласовании местоположения границ (согласовано/спорное) | | | |
| от т. | до т. | | | | | | | |
| 1 | 2 | 3 | 4 | | 5 | | | |

| 1 | 2 | 3 | 4 | 5 |
|-----|-----|-------|---------------------|-------------|
| н1У | 1 | 0,18 | Металлическая сетка | согласовано |
| 1 | 2 | 16,32 | | |
| 2 | н2У | 27,10 | | |
| н2У | н3У | 17,26 | | |
| н3У | н1У | 28,22 | | |

3. Сведения о характеристиках уточняемого земельного участка с кадастровым номером 57:10:0050801:196 :

| № п/п | Наименование характеристики | Значение характеристики |
|-------|--|---|
| 1 | 2 | 3 |
| 1. | Адрес земельного участка | — |
| 1.1. | Сведения о местоположении земельного участка (при отсутствии адреса) в структурированном в соответствии с федеральной информационной адресной системой виде | Российская Федерация, Орловская область, Орловский р-н |
| 1.2. | Дополнительные сведения о местоположении земельного участка | — |
| 2. | Площадь земельного участка ± величина погрешности определения (вычисления) площади ($P \pm \Delta P$), м² | $453 \pm 15,00$ |
| 3. | Формула, примененная для вычисления предельной погрешности определения площади земельного участка, с подставленными значениями и итоговые (вычисленные) значения | $3,5*0,20*\sqrt{(453,00)} = 15$ |
| 4. | Площадь земельного участка согласно сведениям Единого государственного реестра недвижимости (Ркад), м² | 449,00 |
| 5. | Оценка расхождения Р и Ркад ($P - P_{кад}$), м² | 4 |
| 6. | Предельный минимальный и максимальный размеры земельного участка ($P_{мин}$ и $P_{макс}$), м² | $P_{мин} = P_{мин} = 400$ $P_{макс} = P_{макс} = 2\ 500$ |
| 7. | Кадастровый или иной государственный учетный номер (инвентарный) здания, сооружения, объекта незавершенного строительства, расположенного на земельном участке | — |
| 8. | Вид (виды) разрешенного использования | Для ведения садоводства |
| 8.1. | Дополнительные сведения об использовании земельного участка | — |
| 9. | Сведения о земельных участках (землях общего пользования, территории общего пользования), посредством которых обеспечивается доступ | Земли (земельные участки) общего пользования |
| 10. | Иные сведения | — |

4. Пояснения к сведениям об уточняемом земельном участке с кадастровым номером 57:10:0050801:196 :

| | | | | | | | | | | |
|--|--|--------------|--|--------------|--|--|--|-----------------------------------|--|--|
| 1. | — | | | | | | | | | |
| 1. Сведения о характерных точках границ уточняемого земельного участка с кадастровым номером | | | | | | 57:10:0050801:169 | | | | |
| Система координат | | | | | | МСК-57 | | | | |
| | | | | | | Зона № 1 | | | | |
| Обоз- начение харак- терных точек границ | Координаты, м | | | | Метод определения координат | Формулы, примененные для расчета средней квадратической погрешности определения координат характерных точек границ (Mt), с подставленными в такие формулы значениями и итоговые (вычисленные) значения Mt, м | Описание закрепления точки | | | |
| | содержатся в Едином государственном реестре недвижимости | | определены в результате выполнения комплексных кадастровых работ | | | | | | | |
| | X | Y | X | Y | | | | | | |
| 1 | 2 | 3 | 4 | 5 | 6 | 7 | 8 | | | |
| н1У | — | — | 352 175,66 | 1 283 569,89 | Метод спутниковых геодезических измерений (определений) | $\sqrt{(0,07^2 + 0,07^2)} = 0,10$ | Столб (деревянный, бетонный, кирпичный) | | | |
| н2У | — | — | 352 166,52 | 1 283 581,76 | | | | | | |
| 1 | 352 146,92 | 1 283 567,62 | 352 146,92 | 1 283 567,62 | | | | | | |
| 2 | 352 143,77 | 1 283 565,32 | 352 143,77 | 1 283 565,32 | | | | | | |
| 3 | 352 149,57 | 1 283 550,07 | 352 149,57 | 1 283 550,07 | | | | | | |
| 4 | 352 165,19 | 1 283 560,02 | 352 165,19 | 1 283 560,02 | | | | | | |
| 5 | 352 174,94 | 1 283 566,61 | — | — | | 0,10 | | | | |
| 6 | 352 176,45 | 1 283 568,09 | — | — | | | | | | |
| 7 | 352 166,62 | 1 283 581,73 | — | — | | | | | | |
| 8 | 352 166,36 | 1 283 581,55 | — | — | | | | | | |
| н3У | — | — | 352 174,92 | 1 283 566,67 | | | | $\sqrt{(0,07^2 + 0,07^2)} = 0,10$ | | |

| | | | | | | | |
|--|--|----------------------------------|-----------------------------------|--------------|---|-----------------------------------|---|
| 1 | 2 | 3 | 4 | 5 | 6 | 7 | 8 |
| н1У | — | — | 352 175,66 | 1 283 569,89 | Метод спутниковых геодезических измерений (определений) | $\sqrt{(0,07^2 + 0,07^2)} = 0,10$ | Столб (деревянный, бетонный, кирпичный) |
| 2. Сведения о частях границ уточняемого земельного участка с кадастровым номером | | | | | 57:10:0050801:169 | | |
| Обозначение части границ | | Горизонтальное проложение (S), м | Описание прохождения части границ | | Сведения о согласовании местоположения границ (согласовано/спорное) | | |
| от т. | до т. | | | | | | |
| 1 | 2 | 3 | 4 | | 5 | | |
| н1У | н2У | 14,98 | Металлическая сетка | | согласовано | | |
| н2У | 1 | 24,17 | | | | | |
| 1 | 2 | 3,90 | | | | | |
| 2 | 3 | 16,32 | | | | | |
| 3 | 4 | 18,52 | | | | | |
| 4 | н3У | 11,79 | | | | | |
| н3У | н1У | 3,30 | | | | | |
| 3. Сведения о характеристиках уточняемого земельного участка с кадастровым номером | | | | | 57:10:0050801:169 | | |
| № п/п | Наименование характеристики | | | | Значение характеристики | | |
| 1 | 2 | | | | 3 | | |
| 1. | Адрес земельного участка | | | | — | | |
| 1.1. | Сведения о местоположении земельного участка (при отсутствии адреса) в структурированном в соответствии с федеральной информационной адресной системой виде | | | | Российская Федерация, Орловская область, Орловский р-н | | |
| 1.2. | Дополнительные сведения о местоположении земельного участка | | | | — | | |
| 2. | Площадь земельного участка ± величина погрешности определения (вычисления) площади (P ± ΔP), м² | | | | 505 ± 16,00 | | |
| 3. | Формула, примененная для вычисления предельной погрешности определения площади земельного участка, с подставленными значениями и итоговые (вычисленные) значения | | | | $3,5 \cdot 0,20 \cdot \sqrt{(505,00)} = 16$ | | |
| 4. | Площадь земельного участка согласно сведениям Единого государственного реестра недвижимости (Ркад), м² | | | | 503,00 | | |
| 5. | Оценка расхождения Р и Ркад (Р - Ркад), м² | | | | 2 | | |
| 6. | Предельный минимальный и максимальный размеры земельного участка (Рмин и Рмакс), м² | | | | Рмин = Рмин = 400 Рмакс = Рмакс = 2 500 | | |

| | | | | | | | |
|--|--|--------------|--|--------------|---|--|---|
| 1 | 2 | | | | 3 | | |
| 7. | Кадастровый или иной государственный учетный номер (инвентарный) здания, сооружения, объекта незавершенного строительства, расположенного на земельном участке | | | | 57:10:0050801:406 | | |
| 8. | Вид (виды) разрешенного использования | | | | Для ведения садоводства | | |
| 8.1. | Дополнительные сведения об использовании земельного участка | | | | — | | |
| 9. | Сведения о земельных участках (землях общего пользования, территории общего пользования), посредством которых обеспечивается доступ | | | | Земли (земельные участки) общего пользования | | |
| 10. | Иные сведения | | | | — | | |
| 4. Пояснения к сведениям об уточняемом земельном участке с кадастровым номером | | | | | 57:10:0050801:169 : | | |
| 1. | — | | | | | | |
| 1. Сведения о характерных точках границ уточняемого земельного участка с кадастровым номером | | | | | 57:10:0050801:309 : | | |
| Система координат МСК-57 | | | | | Зона № 1 | | |
| Обоз- начение харак- терных точек границ | Координаты, м | | | | Метод определения координат | Формулы, примененные для расчета средней квадратической погрешности определения координат характерных точек границ (Mt), с подставленными в такие формулы значениями и итоговые (вычисленные) значения Mt, м | Описание закрепления точки |
| | содержатся в Едином государственном реестре недвижимости | | определены в результате выполнения комплексных кадастровых работ | | | | |
| | X | Y | X | Y | | | |
| 1 | 2 | 3 | 4 | 5 | 6 | 7 | 8 |
| н1У | — | — | 352 079,66 | 1 283 499,92 | Метод спутниковых геодезических измерений (определений) | $\sqrt{(0,07^2 + 0,07^2)} = 0,10$ | Столб (деревянный, бетонный, кирпичный) |
| н2У | — | — | 352 077,29 | 1 283 498,02 | | | |
| н3У | — | — | 352 075,64 | 1 283 500,56 | | | |
| н4У | — | — | 352 062,75 | 1 283 502,53 | | | |
| н5У | — | — | 352 062,14 | 1 283 503,88 | | | |
| 1 | 352 060,07 | 1 283 504,10 | 352 060,07 | 1 283 504,10 | | | |

| 1 | 2 | 3 | 4 | 5 | 6 | 7 | 8 |
|-----|------------|--------------|------------|--------------|---|-----------------------------------|---|
| 2 | 352 058,77 | 1 283 484,49 | 352 058,77 | 1 283 484,49 | Метод спутниковых геодезических измерений (определений) | $\sqrt{(0,07^2 + 0,07^2)} = 0,10$ | Столб (деревянный, бетонный, кирпичный) |
| 3 | 352 067,24 | 1 283 481,59 | 352 067,24 | 1 283 481,59 | | | |
| 4 | 352 093,92 | 1 283 466,98 | 352 093,92 | 1 283 466,98 | | | |
| 5 | 352 100,23 | 1 283 468,41 | 352 100,23 | 1 283 468,41 | | | |
| 6 | 352 096,03 | 1 283 474,77 | 352 096,03 | 1 283 474,77 | | | |
| н6У | — | — | 352 091,36 | 1 283 482,92 | | | |
| 7 | 352 081,01 | 1 283 500,97 | — | — | | 0,30 | |
| 8 | 352 077,86 | 1 283 498,48 | — | — | | | |
| 9 | 352 076,15 | 1 283 500,89 | — | — | | | |
| 10 | 352 063,24 | 1 283 502,94 | — | — | | | |
| 11 | 352 062,55 | 1 283 504,26 | — | — | | | |
| н1У | — | — | 352 079,66 | 1 283 499,92 | | | |

2. Сведения о частях границ уточняемого земельного участка с кадастровым номером
57:10:0050801:309
:

| Обозначение части границ | | Горизонтальное проложение (S), м | Описание прохождения части границ | Сведения о согласовании местоположения границ (согласовано/спорное) |
|--------------------------|-------|----------------------------------|-----------------------------------|---|
| от т. | до т. | | | |
| 1 | 2 | 3 | 4 | 5 |
| н1У | н2У | 3,04 | Металлическая сетка | согласовано |
| н2У | н3У | 3,03 | | |
| н3У | н4У | 13,04 | | |
| н4У | н5У | 1,48 | | |
| н5У | 1 | 2,08 | | |
| 1 | 2 | 19,65 | | |
| 2 | 3 | 8,95 | | |

| | | | | |
|-----|-----|-------|---------------------|-------------|
| 1 | 2 | 3 | 4 | 5 |
| 3 | 4 | 30,42 | Металлическая сетка | согласовано |
| 4 | 5 | 6,47 | | |
| 5 | 6 | 7,62 | | |
| 6 | н6У | 9,39 | | |
| н6У | н1У | 20,64 | — | |

3. Сведения о характеристиках уточняемого земельного участка с кадастровым номером 57:10:0050801:309 :

| № п/п | Наименование характеристики | Значение характеристики |
|-------|--|---|
| 1 | 2 | 3 |
| 1. | Адрес земельного участка | — |
| 1.1. | Сведения о местоположении земельного участка (при отсутствии адреса) в структурированном в соответствии с федеральной информационной адресной системой виде | Российская Федерация, Орловская область, Орловский р-н, Сабуровское с/с |
| 1.2. | Дополнительные сведения о местоположении земельного участка | — |
| 2. | Площадь земельного участка ± величина погрешности определения (вычисления) площади ($P \pm \Delta P$), м² | 734 ± 19,00 |
| 3. | Формула, примененная для вычисления предельной погрешности определения площади земельного участка, с подставленными значениями и итоговые (вычисленные) значения | $3,5 * 0,20 * \sqrt{(734,00)} = 19$ |
| 4. | Площадь земельного участка согласно сведениям Единого государственного реестра недвижимости (Ркад), м² | 761,00 |
| 5. | Оценка расхождения Р и Ркад ($P - P_{кад}$), м² | 27 |
| 6. | Предельный минимальный и максимальный размеры земельного участка ($P_{мин}$ и $P_{макс}$), м² | $P_{мин} = P_{мин} = 400$ $P_{макс} = P_{макс} = 2\ 500$ |
| 7. | Кадастровый или иной государственный учетный номер (инвентарный) здания, сооружения, объекта незавершенного строительства, расположенного на земельном участке | 57:10:0050801:370 |
| 8. | Вид (виды) разрешенного использования | Для ведения садоводства |
| 8.1. | Дополнительные сведения об использовании земельного участка | — |
| 9. | Сведения о земельных участках (землях общего пользования, территории общего пользования), посредством которых обеспечивается доступ | Земли (земельные участки) общего пользования |
| 10. | Иные сведения | — |

4. Пояснения к сведениям об уточняемом земельном участке с кадастровым номером 57:10:0050801:309 :

| | | | | | | | | | |
|--|--|-------------------------------------|--|--------------|--|--|--|---|---|
| 1. | | | | | | | | | |
| 1. Сведения о характерных точках границ уточняемого земельного участка с кадастровым номером | | | | | 57:10:0050801:88 | | | : | |
| Система координат | | | | | МСК-57 | | Зона № | | 1 |
| Обозначение характерных точек границ | Координаты, м | | | | Метод определения координат | Формулы, примененные для расчета средней квадратической погрешности определения координат характерных точек границ (Mt), с подставленными в такие формулы значениями и итоговые (вычисленные) значения Mt, м | Описание закрепления точки | | |
| | содержатся в Едином государственном реестре недвижимости | | определены в результате выполнения комплексных кадастровых работ | | | | | | |
| | X | Y | X | Y | | | | | |
| 1 | 2 | 3 | 4 | 5 | 6 | 7 | 8 | | |
| н1У | — | — | 352 097,45 | 1 283 511,58 | Метод спутниковых геодезических измерений (определений) | $\sqrt{(0,07^2 + 0,07^2)} = 0,10$ | Угол здания (сооружения) | | |
| н2У | — | — | 352 079,66 | 1 283 499,92 | | | | | |
| н3У | — | — | 352 091,36 | 1 283 482,92 | | | | | |
| 1 | 352 115,32 | 1 283 480,34 | 352 115,32 | 1 283 480,34 | | 0,20 | — | | |
| 2 | 352 098,10 | 1 283 512,30 | — | — | | | | | |
| 3 | 352 081,01 | 1 283 500,97 | — | — | | | | | |
| 4 | 352 091,21 | 1 283 483,18 | — | — | | $\sqrt{(0,07^2 + 0,07^2)} = 0,10$ | Столб (деревянный, бетонный, кирпичный) | | |
| н1У | — | — | 352 097,45 | 1 283 511,58 | | | Угол здания (сооружения) | | |
| 2. Сведения о частях границ уточняемого земельного участка с кадастровым номером | | | | | 57:10:0050801:88 | | | | : |
| Обозначение части границ | | Горизонтальное проложение (S), м | Описание прохождения части границ | | Сведения о согласовании местоположения границ (согласовано/спорное) | | | | |
| от т. | до т. | | | | | | | | |
| 1 | 2 | 3 | 4 | | 5 | | | | |
| н1У | н2У | 21,27 | Металлическая сетка | | согласовано | | | | |
| н2У | н3У | 20,64 | | | | | | | |
| н3У | 1 | 24,10 | | | | | | | |

| | | | | |
|---|-----|-------|---------------------|-------------|
| 1 | 2 | 3 | 4 | 5 |
| 1 | н\У | 35,99 | Металлическая сетка | согласовано |

3. Сведения о характеристиках уточняемого земельного участка с кадастровым номером 57:10:0050801:88 :

| № п/п | Наименование характеристики | Значение характеристики |
|-------|--|---|
| 1 | 2 | 3 |
| 1. | Адрес земельного участка | — |
| 1.1. | Сведения о местоположении земельного участка (при отсутствии адреса) в структурированном в соответствии с федеральной информационной адресной системой виде | Российская Федерация, Орловская область, Орловский р-н, Сабуровский с/с |
| 1.2. | Дополнительные сведения о местоположении земельного участка | — |
| 2. | Площадь земельного участка ± величина погрешности определения (вычисления) площади ($P \pm \Delta P$), м² | $571 \pm 17,00$ |
| 3. | Формула, примененная для вычисления предельной погрешности определения площади земельного участка, с подставленными значениями и итоговые (вычисленные) значения | $3,5*0,20*\sqrt{(571,00)} = 17$ |
| 4. | Площадь земельного участка согласно сведениям Единого государственного реестра недвижимости (Ркад), м² | 571,00 |
| 5. | Оценка расхождения Р и Ркад ($P - P_{кад}$), м² | 0 |
| 6. | Предельный минимальный и максимальный размеры земельного участка ($P_{мин}$ и $P_{макс}$), м² | $P_{мин} = P_{мин} = 400$ $P_{макс} = P_{макс} = 2\ 500$ |
| 7. | Кадастровый или иной государственный учетный номер (инвентарный) здания, сооружения, объекта незавершенного строительства, расположенного на земельном участке | 57:10:0050801:453 |
| 8. | Вид (виды) разрешенного использования | Для ведения садоводства |
| 8.1. | Дополнительные сведения об использовании земельного участка | — |
| 9. | Сведения о земельных участках (землях общего пользования, территории общего пользования), посредством которых обеспечивается доступ | Земли (земельные участки) общего пользования |
| 10. | Иные сведения | — |

4. Пояснения к сведениям об уточняемом земельном участке с кадастровым номером 57:10:0050801:88 :

| | |
|----|---|
| 1. | — |
|----|---|

| 1. Сведения о характерных точках границ уточняемого земельного участка с кадастровым номером | | | | | 57:10:0050801:184 | | |
|--|--|--------------|--|--------------|--|--|--|
| Система координат | | | | | МСК-57 | | |
| | | | | | Зона № 1 | | |
| Обоз- начение харак- терных точек границ | Координаты, м | | | | Метод определения координат | Формулы, примененные для расчета средней квадратической погрешности определения координат характерных точек границ (Mt), с подставленными в такие формулы значениями и итоговые (вычисленные) значения Mt, м | Описание закрепления точки |
| | содержатся в Едином государственном реестре недвижимости | | определены в результате выполнения комплексных кадастровых работ | | | | |
| | X | Y | X | Y | | | |
| 1 | 2 | 3 | 4 | 5 | 6 | 7 | 8 |
| 1 | 352 123,85 | 1 283 495,97 | 352 123,85 | 1 283 495,97 | Метод спутниковых геодезических измерений (определений) | $\sqrt{(0,07^2 + 0,07^2)} = 0,10$ | Столб (деревянный, бетонный, кирпичный) |
| 2 | 352 111,36 | 1 283 521,25 | — | — | | 7,50 | — |
| 3 | 352 098,10 | 1 283 512,30 | — | — | | | Столб (деревянный, бетонный, кирпичный) |
| n1Y | — | — | 352 110,74 | 1 283 520,55 | | | |
| n2Y | — | — | 352 097,45 | 1 283 511,58 | | | |
| 4 | 352 115,32 | 1 283 480,34 | 352 115,32 | 1 283 480,34 | | | |
| 5 | 352 116,81 | 1 283 476,31 | 352 116,81 | 1 283 476,31 | | | |
| 6 | 352 117,98 | 1 283 474,11 | 352 117,98 | 1 283 474,11 | | | |
| 7 | 352 118,47 | 1 283 473,20 | 352 118,47 | 1 283 473,20 | | | |
| 8 | 352 119,02 | 1 283 472,39 | 352 119,02 | 1 283 472,39 | | | |
| 9 | 352 127,15 | 1 283 476,88 | 352 127,15 | 1 283 476,88 | | | |
| 10 | 352 131,59 | 1 283 484,34 | 352 131,59 | 1 283 484,34 | | | |

| | | | | | | | |
|----|------------|--------------|------------|--------------|---|-----------------------------------|---|
| 1 | 2 | 3 | 4 | 5 | 6 | 7 | 8 |
| 11 | 352 129,46 | 1 283 484,96 | 352 129,46 | 1 283 484,96 | Метод спутниковых геодезических измерений (определений) | $\sqrt{(0,07^2 + 0,07^2)} = 0,10$ | Столб (деревянный, бетонный, кирпичный) |
| 1 | 352 123,85 | 1 283 495,97 | 352 123,85 | 1 283 495,97 | | | |

2. Сведения о частях границ уточняемого земельного участка с кадастровым номером 57:10:0050801:184 :

| Обозначение части границ | | Горизонтальное проложение (S), м | Описание прохождения части границ | Сведения о согласовании местоположения границ (согласовано/спорное) |
|--------------------------|-------|----------------------------------|-----------------------------------|---|
| от т. | до т. | | | |
| 1 | 2 | 3 | 4 | 5 |
| 1 | н1У | 27,86 | Металлическая сетка | согласовано |
| н1У | н2У | 16,03 | | |
| н2У | 4 | 35,99 | | |
| 4 | 5 | 4,30 | | |
| 5 | 6 | 2,49 | | |
| 6 | 7 | 1,03 | | |
| 7 | 8 | 0,98 | | |
| 8 | 9 | 9,29 | | |
| 9 | 10 | 8,68 | | |
| 10 | 11 | 2,22 | | |
| 11 | 1 | 12,36 | | |

3. Сведения о характеристиках уточняемого земельного участка с кадастровым номером 57:10:0050801:184 :

| № п/п | Наименование характеристики | Значение характеристики |
|-------|--|---|
| 1 | 2 | 3 |
| 1. | Адрес земельного участка | — |
| 1.1. | Сведения о местоположении земельного участка (при отсутствии адреса) в структурированном в соответствии с федеральной информационной адресной системой виде | Российская Федерация, Орловская область, Орловский р-н, Сабуровское с/с |
| 1.2. | Дополнительные сведения о местоположении земельного участка | — |
| 2. | Площадь земельного участка ± величина погрешности определения (вычисления) площади ($P \pm \Delta P$), м² | 689 ± 18,00 |
| 3. | Формула, примененная для вычисления предельной погрешности определения площади земельного участка, с подставленными значениями и итоговые (вычисленные) значения | $3,5 \cdot 0,20 \cdot \sqrt{(689,00)} = 18$ |

| | | | | | | | |
|--|--|--------------|--|--------------|--|--|--|
| 1 | 2 | | | | 3 | | |
| 4. | Площадь земельного участка согласно сведениям Единого государственного реестра недвижимости (Ркад), м² | | | | 686,00 | | |
| 5. | Оценка расхождения Р и Ркад (Р - Ркад), м² | | | | 3 | | |
| 6. | Предельный минимальный и максимальный размеры земельного участка (Рмин и Рмакс), м² | | | | Рмин = Рмин = 400 Рмакс = Рмакс = 2 500 | | |
| 7. | Кадастровый или иной государственный учетный номер (инвентарный) здания, сооружения, объекта незавершенного строительства, расположенного на земельном участке | | | | 57:10:0050801:382 | | |
| 8. | Вид (виды) разрешенного использования | | | | Для ведения садоводчества | | |
| 8.1. | Дополнительные сведения об использовании земельного участка | | | | — | | |
| 9. | Сведения о земельных участках (землях общего пользования, территории общего пользования), посредством которых обеспечивается доступ | | | | Земли (земельные участки) общего пользования | | |
| 10. | Иные сведения | | | | — | | |
| 4. Пояснения к сведениям об уточняемом земельном участке с кадастровым номером | | | | | 57:10:0050801:184 | | |
| 1. | — | | | | | | |
| 1. Сведения о характерных точках границ уточняемого земельного участка с кадастровым номером | | | | | 57:10:0050801:192 | | |
| Система координат МСК-57 | | | | | Зона № 1 | | |
| Обоз- начение харак- терных точек границ | Координаты, м | | | | Метод определения координат | Формулы, примененные для расчета средней квадратической погрешности определения координат характерных точек границ (Mt), с подставленными в такие формулы значениями и итоговые (вычисленные) значения Mt, м | Описание закрепления точки |
| | содержатся в Едином государственном реестре недвижимости | | определены в результате выполнения комплексных кадастровых работ | | | | |
| | X | Y | X | Y | | | |
| 1 | 2 | 3 | 4 | 5 | 6 | 7 | 8 |
| н1У | — | — | 352 124,68 | 1 283 529,57 | Метод спутниковых геодезических измерений (определений) | $\sqrt{(0,07^2 + 0,07^2)} = 0,10$ | Столб (деревянный, бетонный, кирпичный) |
| н2У | — | — | 352 110,74 | 1 283 520,55 | | | |
| 1 | 352 123,85 | 1 283 495,97 | 352 123,85 | 1 283 495,97 | | | |

| | | | | | | | |
|--|--|----------------------------------|-----------------------------------|--------------|---|-----------------------------------|---|
| 1 | 2 | 3 | 4 | 5 | 6 | 7 | 8 |
| 2 | 352 139,71 | 1 283 503,63 | 352 139,71 | 1 283 503,63 | Метод спутниковых геодезических измерений (определений) | $\sqrt{(0,07^2 + 0,07^2)} = 0,10$ | Столб (деревянный, бетонный, кирпичный) |
| 3 | 352 129,83 | 1 283 522,55 | 352 129,83 | 1 283 522,55 | | | |
| 4 | 352 125,43 | 1 283 529,83 | — | — | | 0,10 | — |
| 5 | 352 111,36 | 1 283 521,25 | — | — | | 7,50 | Столб (деревянный, бетонный, кирпичный) |
| н1У | — | — | 352 124,68 | 1 283 529,57 | | $\sqrt{(0,07^2 + 0,07^2)} = 0,10$ | |
| 2. Сведения о частях границ уточняемого земельного участка с кадастровым номером | | | | | | 57:10:0050801:192 : | |
| Обозначение части границ | | Горизонтальное проложение (S), м | Описание прохождения части границ | | Сведения о согласовании местоположения границ (согласовано/спорное) | | |
| от т. | до т. | | | | | | |
| 1 | 2 | 3 | 4 | | 5 | | |
| н1У | н2У | 16,60 | Металлическая сетка | | согласовано | | |
| н2У | 1 | 27,86 | | | | | |
| 1 | 2 | 17,61 | | | | | |
| 2 | 3 | 21,34 | | | | | |
| 3 | н1У | 8,71 | | | | | |
| 3. Сведения о характеристиках уточняемого земельного участка с кадастровым номером | | | | | | 57:10:0050801:192 : | |
| № п/п | Наименование характеристики | | | | Значение характеристики | | |
| 1 | 2 | | | | 3 | | |
| 1. | Адрес земельного участка | | | | — | | |
| 1.1. | Сведения о местоположении земельного участка (при отсутствии адреса) в структурированном в соответствии с федеральной информационной адресной системой виде | | | | Российская Федерация, Орловская область, Орловский р-н, Сабуровское с/с | | |
| 1.2. | Дополнительные сведения о местоположении земельного участка | | | | — | | |
| 2. | Площадь земельного участка ± величина погрешности определения (вычисления) площади (P ± ΔP), м² | | | | 508 ± 16,00 | | |
| 3. | Формула, примененная для вычисления предельной погрешности определения площади земельного участка, с подставленными значениями и итоговые (вычисленные) значения | | | | $3,5*0,20*\sqrt{(508,00)} = 16$ | | |

| | | | | | | | |
|--|--|--------------|--|--------------|---|--|---|
| 1 | 2 | | | | 3 | | |
| 4. | Площадь земельного участка согласно сведениям Единого государственного реестра недвижимости (Ркад), м² | | | | 500,00 | | |
| 5. | Оценка расхождения Р и Ркад (Р - Ркад), м² | | | | 8 | | |
| 6. | Предельный минимальный и максимальный размеры земельного участка (Рмин и Рмакс), м² | | | | Рмин = Рмин = 400 Рмакс = Рмакс = 2 500 | | |
| 7. | Кадастровый или иной государственный учетный номер (инвентарный) здания, сооружения, объекта незавершенного строительства, расположенного на земельном участке | | | | 57:10:0050801:378 | | |
| 8. | Вид (виды) разрешенного использования | | | | Для ведения садоводчества | | |
| 8.1. | Дополнительные сведения об использовании земельного участка | | | | — | | |
| 9. | Сведения о земельных участках (землях общего пользования, территории общего пользования), посредством которых обеспечивается доступ | | | | Земли (земельные участки) общего пользования | | |
| 10. | Иные сведения | | | | — | | |
| 4. Пояснения к сведениям об уточняемом земельном участке с кадастровым номером | | | | | 57:10:0050801:192 : | | |
| 1. | — | | | | | | |
| 1. Сведения о характерных точках границ уточняемого земельного участка с кадастровым номером | | | | | 57:10:0050801:27 : | | |
| Система координат МСК-57 | | | | | Зона № 1 | | |
| Обозначение характерных точек границ | Координаты, м | | | | Метод определения координат | Формулы, примененные для расчета средней квадратической погрешности определения координат характерных точек границ (Mt), с подставленными в такие формулы значениями и итоговые (вычисленные) значения Mt, м | Описание закрепления точки |
| | содержатся в Едином государственном реестре недвижимости | | определены в результате выполнения комплексных кадастровых работ | | | | |
| | X | Y | X | Y | | | |
| 1 | 2 | 3 | 4 | 5 | 6 | 7 | 8 |
| н1У | — | — | 352 147,89 | 1 283 544,55 | Метод спутниковых геодезических измерений (определений) | $\sqrt{(0,07^2 + 0,07^2)} = 0,10$ | Столб (деревянный, бетонный, кирпичный) |
| н2У | — | — | 352 124,68 | 1 283 529,57 | | | |
| 1 | 352 129,83 | 1 283 522,55 | 352 129,83 | 1 283 522,55 | | | |

| | | | | | | | |
|--|---|----------------------------------|-----------------------------------|--|---|-----------------------------------|---|
| 1 | 2 | 3 | 4 | 5 | 6 | 7 | 8 |
| 2 | 352 139,71 | 1 283 503,63 | 352 139,71 | 1 283 503,63 | Метод спутниковых геодезических измерений (определений) | $\sqrt{(0,07^2 + 0,07^2)} = 0,10$ | Столб (деревянный, бетонный, кирпичный) |
| 3 | 352 167,04 | 1 283 511,53 | 352 167,04 | 1 283 511,53 | | 0,10 | — |
| 4 | 352 148,58 | 1 283 545,01 | — | — | | | Столб (деревянный, бетонный, кирпичный) |
| 5 | 352 125,43 | 1 283 529,83 | — | — | | | |
| н3У | — | — | 352 165,78 | 1 283 513,82 | | $\sqrt{(0,07^2 + 0,07^2)} = 0,10$ | |
| н1У | — | — | 352 147,89 | 1 283 544,55 | | | |
| 2. Сведения о частях границ уточняемого земельного участка с кадастровым номером | | | | | | 57:10:0050801:27 : | |
| Обозначение части границ | | Горизонтальное проложение (S), м | Описание прохождения части границ | | Сведения о согласовании местоположения границ (согласовано/спорное) | | |
| от т. | до т. | | | | | | |
| 1 | 2 | 3 | 4 | | 5 | | |
| н1У | н2У | 27,62 | Металлическая сетка | | согласовано | | |
| н2У | 1 | 8,71 | — | | | | |
| 1 | 2 | 21,34 | | | | | |
| 2 | 3 | 28,45 | | | | | |
| 3 | н3У | 2,61 | | | | | |
| н3У | н1У | 35,56 | | | | | |
| 3. Сведения о характеристиках уточняемого земельного участка с кадастровым номером | | | | | | 57:10:0050801:27 : | |
| № п/п | Наименование характеристики | | | Значение характеристики | | | |
| 1 | 2 | | | 3 | | | |
| 1. | Адрес земельного участка | | | — | | | |
| 1.1. | Сведения о местоположении земельного участка (при отсутствии адреса) в структурированном в соответствии с федеральной информационной адресной системой виде | | | Российская Федерация, Орловская область, Орловский р-н | | | |
| 1.2. | Дополнительные сведения о местоположении земельного участка | | | — | | | |
| 2. | Площадь земельного участка ± величина погрешности определения (вычисления) площади (P ± ΔP), м² | | | 928 ± 21,00 | | | |

| 1 | 2 | 3 |
|------|--|--|
| 3. | Формула, примененная для вычисления предельной погрешности определения площади земельного участка, с подставленными значениями и итоговые (вычисленные) значения | $3,5*0,20*\sqrt{(928,00)} = 21$ |
| 4. | Площадь земельного участка согласно сведениям Единого государственного реестра недвижимости (Ркад), м² | 936,00 |
| 5. | Оценка расхождения Р и Ркад (Р - Ркад), м² | 8 |
| 6. | Предельный минимальный и максимальный размеры земельного участка (Рмин и Рмакс), м² | Рмин = Рмин = 400 Рмакс = Рмакс = 2 500 |
| 7. | Кадастровый или иной государственный учетный номер (инвентарный) здания, сооружения, объекта незавершенного строительства, расположенного на земельном участке | 57:10:0050801:435 |
| 8. | Вид (виды) разрешенного использования | Для ведения садоводства |
| 8.1. | Дополнительные сведения об использовании земельного участка | — |
| 9. | Сведения о земельных участках (землях общего пользования, территории общего пользования), посредством которых обеспечивается доступ | Земли (земельные участки) общего пользования |
| 10. | Иные сведения | — |

4. Пояснения к сведениям об уточняемом земельном участке с кадастровым номером 57:10:0050801:27 :

| | |
|----|---|
| 1. | — |
|----|---|

1. Сведения о характерных точках границ уточняемого земельного участка с кадастровым номером 57:10:0050801:32 :
Система координат МСК-57 Зона № 1

| Обоз- начение харак- терных точек границ | Координаты, м | | | | Метод определения координат | Формулы, примененные для расчета средней квадратической погрешности определения координат характерных точек границ (Mt), с подставленными в такие формулы значениями и итоговые (вычисленные) значения Mt, м | Описание закрепления точки |
|---|--|--------------|--|--------------|--|--|--|
| | содержатся в Едином государственном реестре недвижимости | | определены в результате выполнения комплексных кадастровых работ | | | | |
| | X | Y | X | Y | | | |
| 1 | 2 | 3 | 4 | 5 | 6 | 7 | 8 |
| 1 | 352 165,78 | 1 283 513,82 | 352 165,78 | 1 283 513,82 | Метод спутниковых геодезических измерений (определений) | $\sqrt{(0,07^2 + 0,07^2)} = 0,10$ | Столб (деревянный, бетонный, кирпичный) |

| 1 | 2 | 3 | 4 | 5 | 6 | 7 | 8 |
|-----|------------|--------------|------------|--------------|---|-----------------------------------|---|
| 2 | 352 185,42 | 1 283 524,33 | 352 185,42 | 1 283 524,33 | Метод спутниковых геодезических измерений (определений) | $\sqrt{(0,07^2 + 0,07^2)} = 0,10$ | Столб (деревянный, бетонный, кирпичный) |
| 3 | 352 165,60 | 1 283 556,21 | — | — | | 0,10 | — |
| 4 | 352 148,58 | 1 283 545,01 | — | — | | | |
| н1У | — | — | 352 165,04 | 1 283 555,72 | | $\sqrt{(0,07^2 + 0,07^2)} = 0,10$ | Столб (деревянный, бетонный, кирпичный) |
| н2У | — | — | 352 147,89 | 1 283 544,55 | | | |
| 1 | 352 165,78 | 1 283 513,82 | 352 165,78 | 1 283 513,82 | | | |
| | | | | | | | |

2. Сведения о частях границ уточняемого земельного участка с кадастровым номером 57:10:0050801:32 :

| Обозначение части границ | | Горизонтальное проложение (S), м | Описание прохождения части границ | Сведения о согласовании местоположения границ (согласовано/спорное) |
|--------------------------|-------|----------------------------------|-----------------------------------|---|
| от т. | до т. | | | |
| 1 | 2 | 3 | 4 | 5 |
| 1 | 2 | 22,28 | Металлическая сетка | согласовано |
| 2 | н1У | 37,43 | | |
| н1У | н2У | 20,47 | | |
| н2У | 1 | 35,56 | | |

3. Сведения о характеристиках уточняемого земельного участка с кадастровым номером 57:10:0050801:32 :

| № п/п | Наименование характеристики | Значение характеристики |
|-------|--|--|
| 1 | 2 | 3 |
| 1. | Адрес земельного участка | — |
| 1.1. | Сведения о местоположении земельного участка (при отсутствии адреса) в структурированном в соответствии с федеральной информационной адресной системой виде | Российская Федерация, Орловская область, Орловский р-н |
| 1.2. | Дополнительные сведения о местоположении земельного участка | — |
| 2. | Площадь земельного участка ± величина погрешности определения (вычисления) площади ($P \pm \Delta P$), м² | $779 \pm 20,00$ |
| 3. | Формула, примененная для вычисления предельной погрешности определения площади земельного участка, с подставленными значениями и итоговые (вычисленные) значения | $3,5 * 0,20 * \sqrt{(779,00)} = 20$ |

| | | | | | | | |
|--|--|--------------|--|---|---|--|----------------------------|
| 1 | 2 | | | | 3 | | |
| 4. | Площадь земельного участка согласно сведениям Единого государственного реестра недвижимости (Ркад), м² | | | | 779,00 | | |
| 5. | Оценка расхождения Р и Ркад (Р - Ркад), м² | | | | 0 | | |
| 6. | Предельный минимальный и максимальный размеры земельного участка (Рмин и Рмакс), м² | | | | Рмин = Рмин = 400 Рмакс = Рмакс = 2 500 | | |
| 7. | Кадастровый или иной государственный учетный номер (инвентарный) здания, сооружения, объекта незавершенного строительства, расположенного на земельном участке | | | | 57:10:0050801:413 | | |
| 8. | Вид (виды) разрешенного использования | | | | Для садоводства | | |
| 8.1. | Дополнительные сведения об использовании земельного участка | | | | — | | |
| 9. | Сведения о земельных участках (землях общего пользования, территории общего пользования), посредством которых обеспечивается доступ | | | | Земли (земельные участки) общего пользования | | |
| 10. | Иные сведения | | | | — | | |
| 4. Пояснения к сведениям об уточняемом земельном участке с кадастровым номером | | | | | 57:10:0050801:32 : | | |
| 1. | — | | | | | | |
| 1. Сведения о характерных точках границ уточняемого земельного участка с кадастровым номером | | | | | 57:10:0050801:212 : | | |
| Система координат МСК-57 | | | | | Зона № 1 | | |
| Обозначение характерных точек границ | Координаты, м | | | | Метод определения координат | Формулы, примененные для расчета средней квадратической погрешности определения координат характерных точек границ (Mt), с подставленными в такие формулы значениями и итоговые (вычисленные) значения Mt, м | Описание закрепления точки |
| | содержатся в Едином государственном реестре недвижимости | | определены в результате выполнения комплексных кадастровых работ | | | | |
| | X | Y | X | Y | | | |
| 1 | 2 | 3 | 4 | 5 | 6 | 7 | 8 |
| 1 | 352 165,60 | 1 283 556,21 | — | — | Метод спутниковых геодезических измерений (определений) | 0,10 | — |
| 2 | 352 181,97 | 1 283 529,88 | — | — | | 7,50 | |
| 3 | 352 198,96 | 1 283 541,56 | — | — | | | |

| | | | | | | | |
|--|--|----------------------------------|-----------------------------------|--|---|-----------------------------------|---|
| 1 | 2 | 3 | 4 | 5 | 6 | 7 | 8 |
| 4 | 352 179,52 | 1 283 565,70 | — | — | Метод спутниковых геодезических измерений (определений) | 7,50 | Столб (деревянный, бетонный, кирпичный) |
| н1У | — | — | 352 165,04 | 1 283 555,72 | | $\sqrt{(0,07^2 + 0,07^2)} = 0,10$ | |
| н2У | — | — | 352 185,42 | 1 283 524,33 | | | |
| н3У | — | — | 352 203,27 | 1 283 535,25 | | | |
| н4У | — | — | 352 179,00 | 1 283 565,00 | | | |
| 1 | 352 165,60 | 1 283 556,21 | — | — | | 0,10 | — |
| 2. Сведения о частях границ уточняемого земельного участка с кадастровым номером | | | | | | 57:10:0050801:212 : | |
| Обозначение части границ | | Горизонтальное проложение (S), м | Описание прохождения части границ | | Сведения о согласовании местоположения границ (согласовано/спорное) | | |
| от т. | до т. | | | | | | |
| 1 | 2 | 3 | 4 | | 5 | | |
| н1У | н2У | 37,43 | Металлическая сетка | | согласовано | | |
| н2У | н3У | 20,93 | | | | | |
| н3У | н4У | 38,39 | | | | | |
| н4У | н1У | 16,76 | | | | | |
| 3. Сведения о характеристиках уточняемого земельного участка с кадастровым номером | | | | | | 57:10:0050801:212 : | |
| № п/п | Наименование характеристики | | | Значение характеристики | | | |
| 1 | 2 | | | 3 | | | |
| 1. | Адрес земельного участка | | | — | | | |
| 1.1. | Сведения о местоположении земельного участка (при отсутствии адреса) в структурированном в соответствии с федеральной информационной адресной системой виде | | | Российская Федерация, Орловская область, Орловский р-н | | | |
| 1.2. | Дополнительные сведения о местоположении земельного участка | | | — | | | |
| 2. | Площадь земельного участка ± величина погрешности определения (вычисления) площади (P ± ΔP), м² | | | 712 ± 19,00 | | | |
| 3. | Формула, примененная для вычисления предельной погрешности определения площади земельного участка, с подставленными значениями и итоговые (вычисленные) значения | | | $3,5 \cdot 0,20 \cdot \sqrt{(712,00)} = 19$ | | | |

| | | | | | | | |
|--|--|---|--|--------------|--|--|--|
| 1 | 2 | | | | 3 | | |
| 4. | Площадь земельного участка согласно сведениям Единого государственного реестра недвижимости (Ркад), м² | | | | 580,00 | | |
| 5. | Оценка расхождения Р и Ркад (Р - Ркад), м² | | | | 132 | | |
| 6. | Предельный минимальный и максимальный размеры земельного участка (Рмин и Рмакс), м² | | | | Рмин = Рмин = 400 Рмакс = Рмакс = 2 500 | | |
| 7. | Кадастровый или иной государственный учетный номер (инвентарный) здания, сооружения, объекта незавершенного строительства, расположенного на земельном участке | | | | — | | |
| 8. | Вид (виды) разрешенного использования | | | | Для ведения садоводства | | |
| 8.1. | Дополнительные сведения об использовании земельного участка | | | | — | | |
| 9. | Сведения о земельных участках (землях общего пользования, территории общего пользования), посредством которых обеспечивается доступ | | | | Земли (земельные участки) общего пользования | | |
| 10. | Иные сведения | | | | — | | |
| 4. Пояснения к сведениям об уточняемом земельном участке с кадастровым номером | | | | | 57:10:0050801:212 | | |
| 1. | — | | | | | | |
| 1. Сведения о характерных точках границ уточняемого земельного участка с кадастровым номером | | | | | 57:10:0050801:145 | | |
| Система координат МСК-57 | | | | | Зона № 1 | | |
| Обоз- начение харак- терных точек границ | Координаты, м | | | | Метод определения координат | Формулы, примененные для расчета средней квадратической погрешности определения координат характерных точек границ (Mt), с подставленными в такие формулы значениями и итоговые (вычисленные) значения Mt, м | Описание закрепления точки |
| | содержатся в Едином государственном реестре недвижимости | | определены в результате выполнения комплексных кадастровых работ | | | | |
| | X | Y | X | Y | | | |
| 1 | 2 | 3 | 4 | 5 | 6 | 7 | 8 |
| н1У | — | — | 352 152,38 | 1 283 664,93 | Метод спутниковых геодезических измерений (определений) | $\sqrt{(0,07^2 + 0,07^2)} = 0,10$ | Столб (деревянный, бетонный, кирпичный) |
| н2У | — | — | 352 139,62 | 1 283 680,26 | | | |
| н3У | — | — | 352 120,15 | 1 283 658,73 | | | |

| 1 | 2 | 3 | 4 | 5 | 6 | 7 | 8 |
|--|--|----------------------------------|-----------------------------------|--|---|-----------------------------------|---|
| 1 | 352 117,99 | 1 283 656,34 | 352 117,99 | 1 283 656,34 | Метод спутниковых геодезических измерений (определений) | $\sqrt{(0,07^2 + 0,07^2)} = 0,10$ | Столб (деревянный, бетонный, кирпичный) |
| 2 | 352 130,38 | 1 283 639,99 | 352 130,38 | 1 283 639,99 | | 7,50 | — |
| 3 | 352 152,69 | 1 283 665,34 | — | — | | | |
| 4 | 352 139,98 | 1 283 680,65 | — | — | | | |
| н1У | — | — | 352 152,38 | 1 283 664,93 | | $\sqrt{(0,07^2 + 0,07^2)} = 0,10$ | Столб (деревянный, бетонный, кирпичный) |
| 2. Сведения о частях границ уточняемого земельного участка с кадастровым номером | | | | | | 57:10:0050801:145 : | |
| Обозначение части границ | | Горизонтальное проложение (S), м | Описание прохождения части границ | | Сведения о согласовании местоположения границ (согласовано/спорное) | | |
| от т. | до т. | | | | | | |
| 1 | 2 | 3 | 4 | | 5 | | |
| н1У | н2У | 19,95 | Металлическая сетка | | согласовано | | |
| н2У | н3У | 29,03 | | | | | |
| н3У | 1 | 3,22 | | | | | |
| 1 | 2 | 20,51 | | | | | |
| 2 | н1У | 33,26 | | | | | |
| 3. Сведения о характеристиках уточняемого земельного участка с кадастровым номером | | | | | | 57:10:0050801:145 : | |
| № п/п | Наименование характеристики | | | Значение характеристики | | | |
| 1 | 2 | | | 3 | | | |
| 1. | Адрес земельного участка | | | — | | | |
| 1.1. | Сведения о местоположении земельного участка (при отсутствии адреса) в структурированном в соответствии с федеральной информационной адресной системой виде | | | Российская Федерация, Орловская область, Орловский р-н | | | |
| 1.2. | Дополнительные сведения о местоположении земельного участка | | | — | | | |
| 2. | Площадь земельного участка ± величина погрешности определения (вычисления) площади (P ± ΔP), м² | | | 653 ± 18,00 | | | |
| 3. | Формула, примененная для вычисления предельной погрешности определения площади земельного участка, с подставленными значениями и итоговые (вычисленные) значения | | | $3,5*0,20*\sqrt{(653,00)} = 18$ | | | |

| | | | | | | | |
|--|--|--------------|--|--------------|---|--|---|
| 1 | 2 | | | | 3 | | |
| 4. | Площадь земельного участка согласно сведениям Единого государственного реестра недвижимости (Ркад), м² | | | | 662,00 | | |
| 5. | Оценка расхождения Р и Ркад (Р - Ркад), м² | | | | 9 | | |
| 6. | Предельный минимальный и максимальный размеры земельного участка (Рмин и Рмакс), м² | | | | Рмин = Рмин = 400 Рмакс = Рмакс = 2 500 | | |
| 7. | Кадастровый или иной государственный учетный номер (инвентарный) здания, сооружения, объекта незавершенного строительства, расположенного на земельном участке | | | | — | | |
| 8. | Вид (виды) разрешенного использования | | | | Для садоводства | | |
| 8.1. | Дополнительные сведения об использовании земельного участка | | | | — | | |
| 9. | Сведения о земельных участках (землях общего пользования, территории общего пользования), посредством которых обеспечивается доступ | | | | Земли (земельные участки) общего пользования | | |
| 10. | Иные сведения | | | | — | | |
| 4. Пояснения к сведениям об уточняемом земельном участке с кадастровым номером | | | | | 57:10:0050801:145 : | | |
| 1. | — | | | | | | |
| 1. Сведения о характерных точках границ уточняемого земельного участка с кадастровым номером | | | | | 57:10:0050801:105 : | | |
| Система координат МСК-57 | | | | | Зона № 1 | | |
| Обоз- начение харак- терных точек границ | Координаты, м | | | | Метод определения координат | Формулы, примененные для расчета средней квадратической погрешности определения координат характерных точек границ (Mt), с подставленными в такие формулы значениями и итоговые (вычисленные) значения Mt, м | Описание закрепления точки |
| | содержатся в Едином государственном реестре недвижимости | | определены в результате выполнения комплексных кадастровых работ | | | | |
| | X | Y | X | Y | | | |
| 1 | 2 | 3 | 4 | 5 | 6 | 7 | 8 |
| 1 | 352 130,38 | 1 283 639,99 | 352 130,38 | 1 283 639,99 | Метод спутниковых геодезических измерений (определений) | $\sqrt{(0,07^2 + 0,07^2)} = 0,10$ | Столб (деревянный, бетонный, кирпичный) |
| 2 | 352 141,96 | 1 283 624,12 | 352 141,96 | 1 283 624,12 | | | |
| 3 | 352 166,12 | 1 283 649,51 | — | — | | 7,50 | — |

| 1 | 2 | 3 | 4 | 5 | 6 | 7 | 8 |
|-----|------------|--------------|------------|--------------|---|-----------------------------------|---|
| 4 | 352 152,69 | 1 283 665,34 | — | — | Метод спутниковых геодезических измерений (определений) | 7,50 | Столб (деревянный, бетонный, кирпичный) |
| н1У | — | — | 352 165,59 | 1 283 649,18 | | $\sqrt{(0,07^2 + 0,07^2)} = 0,10$ | |
| н2У | — | — | 352 152,38 | 1 283 664,93 | | | |
| 1 | 352 130,38 | 1 283 639,99 | 352 130,38 | 1 283 639,99 | | | |

2. Сведения о частях границ уточняемого земельного участка с кадастровым номером 57:10:0050801:105 :

| Обозначение части границ | | Горизонтальное проложение (S), м | Описание прохождения части границ | Сведения о согласовании местоположения границ (согласовано/спорное) |
|--------------------------|-------|-------------------------------------|-----------------------------------|--|
| от т. | до т. | | | |
| 1 | 2 | 3 | 4 | 5 |
| 1 | 2 | 19,65 | — | согласовано |
| 2 | н1У | 34,44 | Металлическая сетка | |
| н1У | н2У | 20,56 | | |
| н2У | 1 | 33,26 | — | |

3. Сведения о характеристиках уточняемого земельного участка с кадастровым номером 57:10:0050801:105 :

| № п/п | Наименование характеристики | Значение характеристики |
|-------|--|--|
| 1 | 2 | 3 |
| 1. | Адрес земельного участка | — |
| 1.1. | Сведения о местоположении земельного участка (при отсутствии адреса) в структурированном в соответствии с федеральной информационной адресной системой виде | Российская Федерация, Орловская область, Орловский р-н |
| 1.2. | Дополнительные сведения о местоположении земельного участка | — |
| 2. | Площадь земельного участка ± величина погрешности определения (вычисления) площади ($P \pm \Delta P$), м² | $671 \pm 18,00$ |
| 3. | Формула, примененная для вычисления предельной погрешности определения площади земельного участка, с подставленными значениями и итоговые (вычисленные) значения | $3,5 \cdot 0,20 \cdot \sqrt{(671,00)} = 18$ |
| 4. | Площадь земельного участка согласно сведениям Единого государственного реестра недвижимости (Ркад), м² | 686,00 |
| 5. | Оценка расхождения Р и Ркад ($P - P_{кад}$), м² | 15 |

| | | | | | | | |
|--|--|--------------|--|--------------|---|--|---|
| 1 | 2 | | | | 3 | | |
| 6. | Предельный минимальный и максимальный размеры земельного участка (Рмин и Рмакс), м² | | | | Рмин = Рмин = 400 Рмакс = Рмакс = 2 500 | | |
| 7. | Кадастровый или иной государственный учетный номер (инвентарный) здания, сооружения, объекта незавершенного строительства, расположенного на земельном участке | | | | 57:10:0050801:379 | | |
| 8. | Вид (виды) разрешенного использования | | | | Для садоводства | | |
| 8.1. | Дополнительные сведения об использовании земельного участка | | | | — | | |
| 9. | Сведения о земельных участках (землях общего пользования, территории общего пользования), посредством которых обеспечивается доступ | | | | Земли (земельные участки) общего пользования | | |
| 10. | Иные сведения | | | | — | | |
| 4. Пояснения к сведениям об уточняемом земельном участке с кадастровым номером | | | | | 57:10:0050801:105 : | | |
| 1. | — | | | | | | |
| 1. Сведения о характерных точках границ уточняемого земельного участка с кадастровым номером | | | | | 57:10:0050801:131 : | | |
| Система координат МСК-57 | | | | | Зона № 1 | | |
| Обозначение характерных точек границ | Координаты, м | | | | Метод определения координат | Формулы, примененные для расчета средней квадратической погрешности определения координат характерных точек границ (Mt), с подставленными в такие формулы значениями и итоговые (вычисленные) значения Mt, м | Описание закрепления точки |
| | содержатся в Едином государственном реестре недвижимости | | определены в результате выполнения комплексных кадастровых работ | | | | |
| | X | Y | X | Y | | | |
| 1 | 2 | 3 | 4 | 5 | 6 | 7 | 8 |
| 1 | 352 141,96 | 1 283 624,12 | 352 141,96 | 1 283 624,12 | Метод спутниковых геодезических измерений (определений) | $\sqrt{(0,07^2 + 0,07^2)} = 0,10$ | Столб (деревянный, бетонный, кирпичный) |
| 2 | 352 153,36 | 1 283 608,80 | 352 153,36 | 1 283 608,80 | | 7,50 | — |
| 3 | 352 179,30 | 1 283 634,41 | — | — | | | |
| 4 | 352 166,12 | 1 283 649,51 | — | — | | | |
| n1Y | — | — | 352 178,85 | 1 283 634,17 | | $\sqrt{(0,07^2 + 0,07^2)} = 0,10$ | Столб (деревянный, бетонный, кирпичный) |

| 1 | 2 | 3 | 4 | 5 | 6 | 7 | 8 |
|-----|------------|--------------|------------|--------------|---|-----------------------------------|---|
| н2У | — | — | 352 165,59 | 1 283 649,18 | Метод спутниковых геодезических измерений (определений) | $\sqrt{(0,07^2 + 0,07^2)} = 0,10$ | Столб (деревянный, бетонный, кирпичный) |
| 1 | 352 141,96 | 1 283 624,12 | 352 141,96 | 1 283 624,12 | | | |

2. Сведения о частях границ уточняемого земельного участка с кадастровым номером 57:10:0050801:131 :

| Обозначение части границ | | Горизонтальное проложение (S), м | Описание прохождения части границ | Сведения о согласовании местоположения границ (согласовано/спорное) |
|--------------------------|-------|----------------------------------|-----------------------------------|---|
| от т. | до т. | | | |
| 1 | 2 | 3 | 4 | 5 |
| 1 | 2 | 19,10 | — | согласовано |
| 2 | н1У | 35,96 | Металлическая сетка | |
| н1У | н2У | 20,03 | | |
| н2У | 1 | 34,44 | — | |

3. Сведения о характеристиках уточняемого земельного участка с кадастровым номером 57:10:0050801:131 :

| № п/п | Наименование характеристики | Значение характеристики |
|-------|--|---|
| 1 | 2 | 3 |
| 1. | Адрес земельного участка | — |
| 1.1. | Сведения о местоположении земельного участка (при отсутствии адреса) в структурированном в соответствии с федеральной информационной адресной системой виде | Российская Федерация, Орловская область, Орловский р-н |
| 1.2. | Дополнительные сведения о местоположении земельного участка | — |
| 2. | Площадь земельного участка ± величина погрешности определения (вычисления) площади ($P \pm \Delta P$), м² | $683 \pm 18,00$ |
| 3. | Формула, примененная для вычисления предельной погрешности определения площади земельного участка, с подставленными значениями и итоговые (вычисленные) значения | $3,5 * 0,20 * \sqrt{(683,00)} = 18$ |
| 4. | Площадь земельного участка согласно сведениям Единого государственного реестра недвижимости (Ркад), м² | 694,00 |
| 5. | Оценка расхождения Р и Ркад ($P - P_{кад}$), м² | 11 |
| 6. | Предельный минимальный и максимальный размеры земельного участка ($P_{мин}$ и $P_{макс}$), м² | $P_{мин} = P_{мин} = 400$ $P_{макс} = P_{макс} = 2\ 500$ |
| 7. | Кадастровый или иной государственный учетный номер (инвентарный) здания, сооружения, объекта незавершенного строительства, расположенного на земельном участке | 57:10:0050801:336 |

| | | | | | | | |
|--|---|--------------|--|--------------|--|--|--|
| 1 | 2 | | | | 3 | | |
| 8. | Вид (виды) разрешенного использования | | | | Для ведения садоводства | | |
| 8.1. | Дополнительные сведения об использовании земельного участка | | | | — | | |
| 9. | Сведения о земельных участках (землях общего пользования, территории общего пользования), посредством которых обеспечивается доступ | | | | Земли (земельные участки) общего пользования | | |
| 10. | Иные сведения | | | | — | | |
| 4. Пояснения к сведениям об уточняемом земельном участке с кадастровым номером | | | | | 57:10:0050801:131 : | | |
| 1. | — | | | | | | |
| 1. Сведения о характерных точках границ уточняемого земельного участка с кадастровым номером | | | | | 57:10:0050801:146 : | | |
| Система координат МСК-57 | | | | | Зона № 1 | | |
| Обоз- начение харак- терных точек границ | Координаты, м | | | | Метод определения координат | Формулы, примененные для расчета средней квадратической погрешности определения координат характерных точек границ (Mt), с подставленными в такие формулы значениями и итоговые (вычисленные) значения Mt, м | Описание закрепления точки |
| | содержатся в Едином государственном реестре недвижимости | | определены в результате выполнения комплексных кадастровых работ | | | | |
| | X | Y | X | Y | | | |
| 1 | 2 | 3 | 4 | 5 | 6 | 7 | 8 |
| 1 | 352 153,36 | 1 283 608,80 | 352 153,36 | 1 283 608,80 | Метод спутниковых геодезических измерений (определений) | $\sqrt{(0,07^2 + 0,07^2)} = 0,10$ | Столб (деревянный, бетонный, кирпичный) |
| 2 | 352 165,16 | 1 283 592,83 | 352 165,16 | 1 283 592,83 | | 7,50 | — |
| 3 | 352 192,84 | 1 283 618,72 | — | — | | | |
| 4 | 352 179,30 | 1 283 634,41 | — | — | | | |
| n1Y | — | — | 352 192,48 | 1 283 618,25 | | $\sqrt{(0,07^2 + 0,07^2)} = 0,10$ | Столб (деревянный, бетонный, кирпичный) |
| n2Y | — | — | 352 178,85 | 1 283 634,17 | | | |
| 1 | 352 153,36 | 1 283 608,80 | 352 153,36 | 1 283 608,80 | | | |

| | | | | | |
|---|--|----------------------------------|--|---|---|
| 2. Сведения о частях границ уточняемого земельного участка с кадастровым номером | | | | 57:10:0050801:146 | : |
| Обозначение части границ | | Горизонтальное проложение (S), м | Описание прохождения части границ | Сведения о согласовании местоположения границ (согласовано/спорное) | |
| от т. | до т. | | | | |
| 1 | 2 | 3 | 4 | 5 | |
| 1 | 2 | 19,86 | — | согласовано | |
| 2 | н1У | 37,32 | Металлическая сетка | | |
| н1У | н2У | 20,96 | | | |
| н2У | 1 | 35,96 | — | | |
| 3. Сведения о характеристиках уточняемого земельного участка с кадастровым номером | | | | 57:10:0050801:146 | : |
| № п/п | Наименование характеристики | | Значение характеристики | | |
| 1 | 2 | | 3 | | |
| 1. | Адрес земельного участка | | — | | |
| 1.1. | Сведения о местоположении земельного участка (при отсутствии адреса) в структурированном в соответствии с федеральной информационной адресной системой виде | | Российская Федерация, Орловская область, Орловский р-н | | |
| 1.2. | Дополнительные сведения о местоположении земельного участка | | — | | |
| 2. | Площадь земельного участка ± величина погрешности определения (вычисления) площади ($P \pm \Delta P$), м² | | 744 ± 19,00 | | |
| 3. | Формула, примененная для вычисления предельной погрешности определения площади земельного участка, с подставленными значениями и итоговые (вычисленные) значения | | $3,5 \cdot 0,20 \cdot \sqrt{(744,00)} = 19$ | | |
| 4. | Площадь земельного участка согласно сведениям Единого государственного реестра недвижимости (Ркад), м² | | 751,00 | | |
| 5. | Оценка расхождения Р и Ркад ($P - P_{кад}$), м² | | 7 | | |
| 6. | Предельный минимальный и максимальный размеры земельного участка (Рмин и Рмакс), м² | | Рмин = Рмин = 400 Рмакс = Рмакс = 2 500 | | |
| 7. | Кадастровый или иной государственный учетный номер (инвентарный) здания, сооружения, объекта незавершенного строительства, расположенного на земельном участке | | 57:10:0050801:348 | | |
| 8. | Вид (виды) разрешенного использования | | Для ведения садоводства | | |
| 8.1. | Дополнительные сведения об использовании земельного участка | | — | | |
| 9. | Сведения о земельных участках (землях общего пользования, территории общего пользования), посредством которых обеспечивается доступ | | Земли (земельные участки) общего пользования | | |

| | | | | | | | |
|--|--|--------------|--|--------------|--|--|--|
| 1 | 2 | | | | 3 | | |
| 10. | Иные сведения | | | | — | | |
| 4. Пояснения к сведениям об уточняемом земельном участке с кадастровым номером | | | | | 57:10:0050801:146 | | |
| 1. | — | | | | | | |
| 1. Сведения о характерных точках границ уточняемого земельного участка с кадастровым номером | | | | | 57:10:0050801:147 | | |
| Система координат МСК-57 | | | | | Зона № 1 | | |
| Обоз- начение харак- терных точек границ | Координаты, м | | | | Метод определения координат | Формулы, примененные для расчета средней квадратической погрешности определения координат характерных точек границ (Mt), с подставленными в такие формулы значениями и итоговые (вычисленные) значения Mt, м | Описание закрепления точки |
| | содержатся в Едином государственном реестре недвижимости | | определены в результате выполнения комплексных кадастровых работ | | | | |
| | X | Y | X | Y | | | |
| 1 | 2 | 3 | 4 | 5 | 6 | 7 | 8 |
| н1У | — | — | 352 207,91 | 1 283 601,29 | Метод спутниковых геодезических измерений (определений) | $\sqrt{(0,07^2 + 0,07^2)} = 0,10$ | Столб (деревянный, бетонный, кирпичный) |
| 1 | 352 208,60 | 1 283 601,61 | — | — | | 7,50 | — |
| 2 | 352 192,84 | 1 283 618,72 | — | — | | | |
| н2У | — | — | 352 208,03 | 1 283 601,54 | | $\sqrt{(0,07^2 + 0,07^2)} = 0,10$ | Столб (деревянный, бетонный, кирпичный) |
| н3У | — | — | 352 192,48 | 1 283 618,25 | | | |
| 3 | 352 165,16 | 1 283 592,83 | 352 165,16 | 1 283 592,83 | | | |
| 4 | 352 178,56 | 1 283 575,01 | 352 178,56 | 1 283 575,01 | | | |
| 5 | 352 207,75 | 1 283 600,75 | — | — | | 7,50 | |
| н1У | — | — | 352 207,91 | 1 283 601,29 | $\sqrt{(0,07^2 + 0,07^2)} = 0,10$ | | |

| | | | | | | |
|--|--|----------------------------------|--|---|--|---|
| 2. Сведения о частях границ уточняемого земельного участка с кадастровым номером | | | | 57:10:0050801:147 | | : |
| Обозначение части границ | | Горизонтальное проложение (S), м | Описание прохождения части границ | Сведения о согласовании местоположения границ (согласовано/спорное) | | |
| от т. | до т. | | | | | |
| 1 | 2 | 3 | 4 | 5 | | |
| н1У | н2У | 0,28 | Металлическая сетка | согласовано | | |
| н2У | н3У | 22,83 | | | | |
| н3У | 3 | 37,32 | | | | |
| 3 | 4 | 22,30 | | | | |
| 4 | н1У | 39,40 | | | | |
| 3. Сведения о характеристиках уточняемого земельного участка с кадастровым номером | | | | 57:10:0050801:147 | | : |
| № п/п | Наименование характеристики | | Значение характеристики | | | |
| 1 | 2 | | 3 | | | |
| 1. | Адрес земельного участка | | — | | | |
| 1.1. | Сведения о местоположении земельного участка (при отсутствии адреса) в структурированном в соответствии с федеральной информационной адресной системой виде | | Российская Федерация, Орловская область, Орловский р-н | | | |
| 1.2. | Дополнительные сведения о местоположении земельного участка | | — | | | |
| 2. | Площадь земельного участка ± величина погрешности определения (вычисления) площади (Р ± ΔР), м² | | 868 ± 21,00 | | | |
| 3. | Формула, примененная для вычисления предельной погрешности определения площади земельного участка, с подставленными значениями и итоговые (вычисленные) значения | | 3,5*0,20*√(868,00) = 21 | | | |
| 4. | Площадь земельного участка согласно сведениям Единого государственного реестра недвижимости (Ркад), м² | | 888,00 | | | |
| 5. | Оценка расхождения Р и Ркад (Р - Ркад), м² | | 20 | | | |
| 6. | Предельный минимальный и максимальный размеры земельного участка (Рмин и Рмакс), м² | | Рмин = Рмин = 400 Рмакс = Рмакс = 2 500 | | | |
| 7. | Кадастровый или иной государственный учетный номер (инвентарный) здания, сооружения, объекта незавершенного строительства, расположенного на земельном участке | | 57:10:0050801:354 | | | |
| 8. | Вид (виды) разрешенного использования | | для ведения садоводства | | | |
| 8.1. | Дополнительные сведения об использовании земельного участка | | — | | | |

| | | | | | | | |
|--|---|--------------|--|--------------|--|--|--|
| 1 | 2 | | | | 3 | | |
| 9. | Сведения о земельных участках (землях общего пользования, территории общего пользования), посредством которых обеспечивается доступ | | | | Земли (земельные участки) общего пользования | | |
| 10. | Иные сведения | | | | — | | |
| 4. Пояснения к сведениям об уточняемом земельном участке с кадастровым номером | | | | | 57:10:0050801:147 | | |
| 1. | — | | | | | | |
| 1. Сведения о характерных точках границ уточняемого земельного участка с кадастровым номером | | | | | 57:10:0050801:150 | | |
| Система координат МСК-57 | | | | | Зона № 1 | | |
| Обоз- начение харак- терных точек границ | Координаты, м | | | | Метод определения координат | Формулы, примененные для расчета средней квадратической погрешности определения координат характерных точек границ (Mt), с подставленными в такие формулы значениями и итоговые (вычисленные) значения Mt, м | Описание закрепления точки |
| | содержатся в Едином государственном реестре недвижимости | | определены в результате выполнения комплексных кадастровых работ | | | | |
| | X | Y | X | Y | | | |
| 1 | 2 | 3 | 4 | 5 | 6 | 7 | 8 |
| 1 | 352 230,78 | 1 283 627,76 | 352 230,78 | 1 283 627,76 | Метод спутниковых геодезических измерений (определений) | $\sqrt{(0,07^2 + 0,07^2)} = 0,10$ | Столб (деревянный, бетонный, кирпичный) |
| 2 | 352 223,86 | 1 283 621,10 | 352 223,86 | 1 283 621,10 | | | |
| 3 | 352 208,94 | 1 283 606,40 | — | — | | 0,20 | |
| n1Y | — | — | 352 208,55 | 1 283 606,36 | | $\sqrt{(0,07^2 + 0,07^2)} = 0,10$ | |
| 4 | 352 224,79 | 1 283 589,83 | 352 224,79 | 1 283 589,83 | — | — | — |
| 5 | 352 237,79 | 1 283 576,70 | 352 237,79 | 1 283 576,70 | | | |
| 6 | 352 238,90 | 1 283 576,65 | 352 238,90 | 1 283 576,65 | | | |
| 7 | 352 247,19 | 1 283 583,77 | 352 247,19 | 1 283 583,77 | | | |
| 8 | 352 249,37 | 1 283 587,43 | 352 249,37 | 1 283 587,43 | | | |
| 9 | 352 254,29 | 1 283 597,15 | 352 254,29 | 1 283 597,15 | | | |
| 10 | 352 255,36 | 1 283 600,23 | 352 255,36 | 1 283 600,23 | | | |
| 11 | 352 254,74 | 1 283 600,82 | 352 254,74 | 1 283 600,82 | | | |
| 12 | 352 241,28 | 1 283 616,13 | 352 241,28 | 1 283 616,13 | | | |

| | | | | | | | |
|--|--|----------------------------------|-----------------------------------|---|---|-----------------------------------|---|
| 1 | 2 | 3 | 4 | 5 | 6 | 7 | 8 |
| 1 | 352 230,78 | 1 283 627,76 | 352 230,78 | 1 283 627,76 | Метод спутниковых геодезических измерений (определений) | $\sqrt{(0,07^2 + 0,07^2)} = 0,10$ | Столб (деревянный, бетонный, кирпичный) |
| 2. Сведения о частях границ уточняемого земельного участка с кадастровым номером | | | | | 57:10:0050801:150 | | |
| Обозначение части границ | | Горизонтальное проложение (S), м | Описание прохождения части границ | Сведения о согласовании местоположения границ (согласовано/спорное) | | | |
| от т. | до т. | | | | | | |
| 1 | 2 | 3 | 4 | 5 | | | |
| 1 | 2 | 9,60 | — | согласовано | | | |
| 2 | н1У | 21,25 | Металлическая сетка | | | | |
| н1У | 4 | 23,17 | | | | | |
| 4 | 5 | 18,48 | | | | | |
| 5 | 6 | 1,11 | | | | | |
| 6 | 7 | 10,93 | | | | | |
| 7 | 8 | 4,26 | | | | | |
| 8 | 9 | 10,89 | | | | | |
| 9 | 10 | 3,26 | | | | | |
| 10 | 11 | 0,86 | | | | | |
| 11 | 12 | 20,39 | | | | | |
| 12 | 1 | 15,67 | — | | | | |
| 3. Сведения о характеристиках уточняемого земельного участка с кадастровым номером | | | | | 57:10:0050801:150 | | |
| № п/п | Наименование характеристики | | | | Значение характеристики | | |
| 1 | 2 | | | | 3 | | |
| 1. | Адрес земельного участка | | | | Российская Федерация, Орловская область, м.о. Орловский, п. Дружный, тер. СНТ Союз, лн. 7-я, з/у 65 | | |
| 1.1. | Сведения о местоположении земельного участка (при отсутствии адреса) в структурированном в соответствии с федеральной информационной адресной системой виде | | | | — | | |
| 1.2. | Дополнительные сведения о местоположении земельного участка | | | | — | | |
| 2. | Площадь земельного участка ± величина погрешности определения (вычисления) площади ($P \pm \Delta P$), м² | | | | 1 233 ± 25,00 | | |
| 3. | Формула, примененная для вычисления предельной погрешности определения площади земельного участка, с подставленными значениями и итоговые (вычисленные) значения | | | | $3,5*0,20*\sqrt{(1\ 233,00)} = 25$ | | |

| | | | | | | | |
|--|--|--------------|--|--------------|---|--|---|
| 1 | 2 | | | | 3 | | |
| 4. | Площадь земельного участка согласно сведениям Единого государственного реестра недвижимости (Ркад), м² | | | | 1 227,00 | | |
| 5. | Оценка расхождения Р и Ркад (Р - Ркад), м² | | | | 6 | | |
| 6. | Предельный минимальный и максимальный размеры земельного участка (Рмин и Рмакс), м² | | | | Рмин = Рмин = 400 Рмакс = Рмакс = 2 500 | | |
| 7. | Кадастровый или иной государственный учетный номер (инвентарный) здания, сооружения, объекта незавершенного строительства, расположенного на земельном участке | | | | — | | |
| 8. | Вид (виды) разрешенного использования | | | | Для ведения садоводства | | |
| 8.1. | Дополнительные сведения об использовании земельного участка | | | | — | | |
| 9. | Сведения о земельных участках (землях общего пользования, территории общего пользования), посредством которых обеспечивается доступ | | | | Земли (земельные участки) общего пользования | | |
| 10. | Иные сведения | | | | — | | |
| 4. Пояснения к сведениям об уточняемом земельном участке с кадастровым номером | | | | | 57:10:0050801:150 : | | |
| 1. | — | | | | | | |
| 1. Сведения о характерных точках границ уточняемого земельного участка с кадастровым номером | | | | | 57:10:0050801:106 : | | |
| Система координат МСК-57 | | | | | Зона № 1 | | |
| Обозначение характерных точек границ | Координаты, м | | | | Метод определения координат | Формулы, примененные для расчета средней квадратической погрешности определения координат характерных точек границ (Mt), с подставленными в такие формулы значениями и итоговые (вычисленные) значения Mt, м | Описание закрепления точки |
| | содержатся в Едином государственном реестре недвижимости | | определены в результате выполнения комплексных кадастровых работ | | | | |
| | X | Y | X | Y | | | |
| 1 | 2 | 3 | 4 | 5 | 6 | 7 | 8 |
| n1Y | — | — | 352 194,32 | 1 283 621,65 | Метод спутниковых геодезических измерений (определений) | $\sqrt{(0,07^2 + 0,07^2)} = 0,10$ | 626001000000 |
| 1 | 352 215,73 | 1 283 644,12 | 352 215,73 | 1 283 644,12 | | | Столб (деревянный, бетонный, кирпичный) |
| 2 | — | — | 352 215,66 | 1 283 644,20 | | | 626003000000 |

| 1 | 2 | 3 | 4 | 5 | 6 | 7 | 8 |
|-----|------------|--------------|------------|--------------|---|-----------------------------------|---|
| 3 | 352 207,88 | 1 283 653,03 | 352 207,88 | 1 283 653,03 | Метод спутниковых геодезических измерений (определений) | $\sqrt{(0,07^2 + 0,07^2)} = 0,10$ | Столб (деревянный, бетонный, кирпичный) |
| 4 | — | — | 352 202,21 | 1 283 659,47 | | | |
| 5 | 352 202,08 | 1 283 659,61 | 352 202,08 | 1 283 659,61 | | | |
| 6 | 352 200,28 | 1 283 657,61 | 352 200,28 | 1 283 657,61 | | | |
| 7 | 352 196,04 | 1 283 652,88 | 352 196,04 | 1 283 652,88 | | | |
| 8 | 352 181,06 | 1 283 636,87 | — | — | | 0,10 | 626001000000 |
| 9 | 352 194,34 | 1 283 621,68 | — | — | | | $\sqrt{(0,07^2 + 0,07^2)} = 0,10$ |
| н2У | — | — | 352 180,97 | 1 283 636,85 | | 626001000000 | |
| н1У | — | — | 352 194,32 | 1 283 621,65 | | | |

2. Сведения о частях границ уточняемого земельного участка с кадастровым номером
57:10:0050801:106
:

| Обозначение части границ | | Горизонтальное проложение (S), м | Описание прохождения части границ | Сведения о согласовании местоположения границ (согласовано/спорное) |
|--------------------------|-------|----------------------------------|-----------------------------------|---|
| от т. | до т. | | | |
| 1 | 2 | 3 | 4 | 5 |
| н1У | 1 | 31,04 | Металлическая сетка | согласовано |
| 1 | 2 | 0,11 | | |
| 2 | 3 | 11,77 | | |
| 3 | 4 | 8,58 | | |
| 4 | 5 | 0,19 | | |
| 5 | 6 | 2,69 | | |
| 6 | 7 | 6,35 | | |
| 7 | н2У | 22,00 | | |
| н2У | н1У | 20,23 | | |

3. Сведения о характеристиках уточняемого земельного участка с кадастровым номером
57:10:0050801:106
:

| № п/п | Наименование характеристики | Значение характеристики |
|-------|-----------------------------|-------------------------|
| 1 | 2 | 3 |

| 1 | 2 | 3 |
|---|--|--|
| 1. | Адрес земельного участка | Российская Федерация, Орловская область, м.о. Орловский, п Дружный, тер. СНТ Союз, лн. 7-я, з/у 67 |
| 1.1. | Сведения о местоположении земельного участка (при отсутствии адреса) в структурированном в соответствии с федеральной информационной адресной системой виде | — |
| 1.2. | Дополнительные сведения о местоположении земельного участка | — |
| 2. | Площадь земельного участка \pm величина погрешности определения (вычисления) площади ($P \pm \Delta P$), м ² | $629 \pm 18,00$ |
| 3. | Формула, примененная для вычисления предельной погрешности определения площади земельного участка, с подставленными значениями и итоговые (вычисленные) значения | $3,5*0,20*\sqrt{(629,00)} = 18$ |
| 4. | Площадь земельного участка согласно сведениям Единого государственного реестра недвижимости (Ркад), м ² | 627,00 |
| 5. | Оценка расхождения Р и Ркад ($P - P_{кад}$), м ² | 2 |
| 6. | Предельный минимальный и максимальный размеры земельного участка ($P_{мин}$ и $P_{макс}$), м ² | $P_{мин} = P_{мин} = 400$ $P_{макс} = P_{макс} = 2\ 500$ |
| 7. | Кадастровый или иной государственный учетный номер (инвентарный) здания, сооружения, объекта незавершенного строительства, расположенного на земельном участке | 57:10:0050801:611 |
| 8. | Вид (виды) разрешенного использования | Для садоводства |
| 8.1. | Дополнительные сведения об использовании земельного участка | — |
| 9. | Сведения о земельных участках (землях общего пользования, территории общего пользования), посредством которых обеспечивается доступ | Земли (земельные участки) общего пользования |
| 10. | Иные сведения | — |
| 4. Пояснения к сведениям об уточняемом земельном участке с кадастровым номером | | 57:10:0050801:106 : |
| 1. | — | |

| 1. Сведения о характерных точках границ уточняемого земельного участка с кадастровым номером | | | | | | 57:10:0050801:152 | | : |
|--|--|-------------------------------------|--|--------------|--|--|--|---|
| Система координат | | | | МСК-57 | | Зона № 1 | | |
| Обозначение характерных точек границ | Координаты, м | | | | Метод определения координат | Формулы, примененные для расчета средней квадратической погрешности определения координат характерных точек границ (Mt), с подставленными в такие формулы значениями и итоговые (вычисленные) значения Mt, м | Описание закрепления точки | |
| | содержатся в Едином государственном реестре недвижимости | | определены в результате выполнения комплексных кадастровых работ | | | | | |
| | X | Y | X | Y | | | | |
| 1 | 2 | 3 | 4 | 5 | 6 | 7 | 8 | |
| н1У | — | — | 352 202,08 | 1 283 659,61 | Метод спутниковых геодезических измерений (определений) | $\sqrt{(0,07^2 + 0,07^2)} = 0,10$ | Закрепление отсутствует | |
| 1 | 352 188,43 | 1 283 675,10 | 352 188,43 | 1 283 675,10 | | 0,20 | | |
| 2 | 352 167,35 | 1 283 652,64 | — | — | | | | |
| 3 | 352 180,55 | 1 283 636,73 | — | — | | | | |
| 4 | 352 201,64 | 1 283 659,53 | — | — | | | | |
| н2У | — | — | 352 167,67 | 1 283 652,58 | | $\sqrt{(0,07^2 + 0,07^2)} = 0,10$ | Столб (деревянный, бетонный, кирпичный) | |
| н3У | — | — | 352 180,97 | 1 283 636,85 | | | | |
| н4У | — | — | 352 196,04 | 1 283 652,88 | | | | |
| н5У | — | — | 352 200,28 | 1 283 657,61 | | | Закрепление отсутствует | |
| н1У | — | — | 352 202,08 | 1 283 659,61 | | | | |
| 2. Сведения о частях границ уточняемого земельного участка с кадастровым номером | | | | | | 57:10:0050801:152 | | : |
| Обозначение части границ | | Горизонтальное проложение (S), м | Описание прохождения части границ | | Сведения о согласовании местоположения границ (согласовано/спорное) | | | |
| от т. | до т. | | | | | | | |
| 1 | 2 | 3 | 4 | | 5 | | | |

| 1 | 2 | 3 | 4 | 5 |
|-----|-----|-------|---------------------|-------------|
| н1У | 1 | 20,65 | Металлическая сетка | согласовано |
| 1 | н2У | 30,63 | | |
| н2У | н3У | 20,60 | | |
| н3У | н4У | 22,00 | | |
| н4У | н5У | 6,35 | | |
| н5У | н1У | 2,69 | | |

3. Сведения о характеристиках уточняемого земельного участка с кадастровым номером 57:10:0050801:152 :

| № п/п | Наименование характеристики | Значение характеристики |
|-------|--|---|
| 1 | 2 | 3 |
| 1. | Адрес земельного участка | — |
| 1.1. | Сведения о местоположении земельного участка (при отсутствии адреса) в структурированном в соответствии с федеральной информационной адресной системой виде | Российская Федерация, Орловская область, Орловский р-н |
| 1.2. | Дополнительные сведения о местоположении земельного участка | — |
| 2. | Площадь земельного участка \pm величина погрешности определения (вычисления) площади ($P \pm \Delta P$), м ² | $634 \pm 18,00$ |
| 3. | Формула, примененная для вычисления предельной погрешности определения площади земельного участка, с подставленными значениями и итоговые (вычисленные) значения | $3,5*0,20*\sqrt{(634,00)} = 18$ |
| 4. | Площадь земельного участка согласно сведениям Единого государственного реестра недвижимости (Ркад), м ² | 631,00 |
| 5. | Оценка расхождения Р и Ркад ($P - P_{кад}$), м ² | 3 |
| 6. | Предельный минимальный и максимальный размеры земельного участка ($P_{мин}$ и $P_{макс}$), м ² | $P_{мин} = P_{мин} = 400$ $P_{макс} = P_{макс} = 2\ 500$ |
| 7. | Кадастровый или иной государственный учетный номер (инвентарный) здания, сооружения, объекта незавершенного строительства, расположенного на земельном участке | 57:10:0050801:326 |
| 8. | Вид (виды) разрешенного использования | Для садоводства |
| 8.1. | Дополнительные сведения об использовании земельного участка | — |
| 9. | Сведения о земельных участках (землях общего пользования, территории общего пользования), посредством которых обеспечивается доступ | Земли (земельные участки) общего пользования |
| 10. | Иные сведения | — |

4. Пояснения к сведениям об уточняемом земельном участке с кадастровым номером

57:10:0050801:152

:

| | |
|----|---|
| 1. | — |
|----|---|

1. Сведения о характерных точках границ уточняемого земельного участка с кадастровым номером

57:10:0050801:29

:

Система координат

МСК-57

Зона №

1

| Обоз- начение харак- терных точек границ | Координаты, м | | | | Метод определения координат | Формулы, примененные для расчета средней квадратической погрешности определения координат характерных точек границ (Mt), с подставленными в такие формулы значениями и итоговые (вычисленные) значения Mt, м | Описание закрепления точки |
|---|--|--------------|--|--------------|--|--|--|
| | содержатся в Едином государственном реестре недвижимости | | определены в результате выполнения комплексных кадастровых работ | | | | |
| | X | Y | X | Y | | | |
| 1 | 2 | 3 | 4 | 5 | 6 | 7 | 8 |
| н1У | — | — | 352 167,90 | 1 283 741,30 | Метод спутниковых геодезических измерений (определений) | $\sqrt{(0,07^2 + 0,07^2)} = 0,10$ | — |
| н2У | — | — | 352 167,53 | 1 283 741,27 | | | |
| н3У | — | — | 352 166,42 | 1 283 739,61 | | | |
| н4У | — | — | 352 165,04 | 1 283 737,54 | | | |
| н5У | — | — | 352 149,58 | 1 283 722,03 | | | |
| 1 | 352 163,73 | 1 283 706,47 | 352 163,73 | 1 283 706,47 | | 0,10 | Столб (деревянный, бетонный, кирпичный) |
| 2 | 352 182,75 | 1 283 727,17 | — | — | | | — |
| 3 | 352 168,24 | 1 283 741,85 | — | — | | | |
| 4 | 352 150,15 | 1 283 722,37 | — | — | | | Столб (деревянный, бетонный, кирпичный) |
| н6У | — | — | 352 182,22 | 1 283 726,90 | | $\sqrt{(0,07^2 + 0,07^2)} = 0,10$ | — |
| н1У | — | — | 352 167,90 | 1 283 741,30 | | | |

| 2. Сведения о частях границ уточняемого земельного участка с кадастровым номером | | | | 57:10:0050801:29 | | : |
|--|--|----------------------------------|--|---|--|---|
| Обозначение части границ | | Горизонтальное проложение (S), м | Описание прохождения части границ | Сведения о согласовании местоположения границ (согласовано/спорное) | | |
| от т. | до т. | | | | | |
| 1 | 2 | 3 | 4 | 5 | | |
| н1У | н2У | 0,37 | Металлическая сетка | согласовано | | |
| н2У | н3У | 2,00 | | | | |
| н3У | н4У | 2,49 | | | | |
| н4У | н5У | 21,90 | | | | |
| н5У | 1 | 21,03 | | | | |
| 1 | н6У | 27,55 | | | | |
| н6У | н1У | 20,31 | | | | |
| 3. Сведения о характеристиках уточняемого земельного участка с кадастровым номером | | | | 57:10:0050801:29 | | : |
| № п/п | Наименование характеристики | | Значение характеристики | | | |
| 1 | 2 | | 3 | | | |
| 1. | Адрес земельного участка | | — | | | |
| 1.1. | Сведения о местоположении земельного участка (при отсутствии адреса) в структурированном в соответствии с федеральной информационной адресной системой виде | | Российская Федерация, Орловская область, Орловский р-н | | | |
| 1.2. | Дополнительные сведения о местоположении земельного участка | | — | | | |
| 2. | Площадь земельного участка ± величина погрешности определения (вычисления) площади (Р ± ΔР), м² | | 552 ± 16,00 | | | |
| 3. | Формула, примененная для вычисления предельной погрешности определения площади земельного участка, с подставленными значениями и итоговые (вычисленные) значения | | 3,5*0,20*√(552,00) = 16 | | | |
| 4. | Площадь земельного участка согласно сведениям Единого государственного реестра недвижимости (Ркад), м² | | 566,00 | | | |
| 5. | Оценка расхождения Р и Ркад (Р - Ркад), м² | | 14 | | | |
| 6. | Предельный минимальный и максимальный размеры земельного участка (Рмин и Рмакс), м² | | Рмин = Рмин = 400 Рмакс = Рмакс = 2 500 | | | |
| 7. | Кадастровый или иной государственный учетный номер (инвентарный) здания, сооружения, объекта незавершенного строительства, расположенного на земельном участке | | 57:10:0050801:452 | | | |
| 8. | Вид (виды) разрешенного использования | | Для садоводства | | | |

| | | | | | | | |
|--|---|--------------|--|--------------|--|--|--|
| 1 | 2 | | | | 3 | | |
| 8.1. | Дополнительные сведения об использовании земельного участка | | | | — | | |
| 9. | Сведения о земельных участках (землях общего пользования, территории общего пользования), посредством которых обеспечивается доступ | | | | Земли (земельные участки) общего пользования | | |
| 10. | Иные сведения | | | | — | | |
| 4. Пояснения к сведениям об уточняемом земельном участке с кадастровым номером | | | | | 57:10:0050801:29 : | | |
| 1. | — | | | | | | |
| 1. Сведения о характерных точках границ уточняемого земельного участка с кадастровым номером | | | | | 57:10:0050801:24 : | | |
| Система координат МСК-57 | | | | | Зона № 1 | | |
| Обозначение характерных точек границ | Координаты, м | | | | Метод определения координат | Формулы, примененные для расчета средней квадратической погрешности определения координат характерных точек границ (Mt), с подставленными в такие формулы значениями и итоговые (вычисленные) значения Mt, м | Описание закрепления точки |
| | содержатся в Едином государственном реестре недвижимости | | определены в результате выполнения комплексных кадастровых работ | | | | |
| | X | Y | X | Y | | | |
| 1 | 2 | 3 | 4 | 5 | 6 | 7 | 8 |
| n1Y | — | — | 352 236,84 | 1 284 103,06 | Метод спутниковых геодезических измерений (определений) | $\sqrt{(0,07^2 + 0,07^2)} = 0,10$ | — |
| n2Y | — | — | 352 241,38 | 1 284 123,35 | | | |
| 1 | 352 218,36 | 1 284 129,33 | 352 218,36 | 1 284 129,33 | | | |
| 2 | 352 206,42 | 1 284 117,20 | 352 206,42 | 1 284 117,20 | | | |
| 3 | 352 237,71 | 1 284 103,50 | — | — | | | |
| 4 | 352 241,84 | 1 284 121,62 | — | — | | | |
| n1Y | — | — | 352 236,84 | 1 284 103,06 | | $\sqrt{(0,07^2 + 0,07^2)} = 0,10$ | Столб (деревянный, бетонный, кирпичный) |
| | | | | | | | — |

| 2. Сведения о частях границ уточняемого земельного участка с кадастровым номером | | | | | 57:10:0050801:24 | | : |
|--|--|----------------------------------|--|---|------------------|--|---|
| Обозначение части границ | | Горизонтальное проложение (S), м | Описание прохождения части границ | Сведения о согласовании местоположения границ (согласовано/спорное) | | | |
| от т. | до т. | | | | | | |
| 1 | 2 | 3 | 4 | 5 | | | |
| н1У | н2У | 20,79 | Металлическая сетка | согласовано | | | |
| н2У | 1 | 23,78 | | | | | |
| 1 | 2 | 17,02 | | | | | |
| 2 | н1У | 33,55 | | | | | |
| 3. Сведения о характеристиках уточняемого земельного участка с кадастровым номером | | | | | 57:10:0050801:24 | | : |
| № п/п | Наименование характеристики | | Значение характеристики | | | | |
| 1 | 2 | | 3 | | | | |
| 1. | Адрес земельного участка | | — | | | | |
| 1.1. | Сведения о местоположении земельного участка (при отсутствии адреса) в структурированном в соответствии с федеральной информационной адресной системой виде | | Российская Федерация, Орловская область, Орловский р-н | | | | |
| 1.2. | Дополнительные сведения о местоположении земельного участка | | — | | | | |
| 2. | Площадь земельного участка ± величина погрешности определения (вычисления) площади (Р ± ΔР), м² | | 516 ± 16,00 | | | | |
| 3. | Формула, примененная для вычисления предельной погрешности определения площади земельного участка, с подставленными значениями и итоговые (вычисленные) значения | | 3,5*0,20*√(516,00) = 16 | | | | |
| 4. | Площадь земельного участка согласно сведениям Единого государственного реестра недвижимости (Ркад), м² | | 500,00 | | | | |
| 5. | Оценка расхождения Р и Ркад (Р - Ркад), м² | | 16 | | | | |
| 6. | Предельный минимальный и максимальный размеры земельного участка (Рмин и Рмакс), м² | | Рмин = Рмин = 400 Рмакс = Рмакс = 2 500 | | | | |
| 7. | Кадастровый или иной государственный учетный номер (инвентарный) здания, сооружения, объекта незавершенного строительства, расположенного на земельном участке | | 57:10:0000000:1120 | | | | |
| 8. | Вид (виды) разрешенного использования | | Для садоводства и огородничества | | | | |
| 8.1. | Дополнительные сведения об использовании земельного участка | | — | | | | |
| 9. | Сведения о земельных участках (землях общего пользования, территории общего пользования), посредством которых обеспечивается доступ | | Земли (земельные участки) общего пользования | | | | |

| | | | | | | | |
|--|--|--------------|--|--------------|--|--|-------------------------------|
| 1 | 2 | | | | 3 | | |
| 10. | Иные сведения | | | | — | | |
| 4. Пояснения к сведениям об уточняемом земельном участке с кадастровым номером | | | | | 57:10:0050801:24 | | |
| 1. | — | | | | | | |
| 1. Сведения о характерных точках границ уточняемого земельного участка с кадастровым номером | | | | | 57:10:0050801:315 | | |
| Система координат | | | | | МСК-57 | | |
| | | | | | Зона № 1 | | |
| Обоз- начение харак- терных точек границ | Координаты, м | | | | Метод определения координат | Формулы, примененные для расчета средней квадратической погрешности определения координат характерных точек границ (Mt), с подставленными в такие формулы значениями и итоговые (вычисленные) значения Mt, м | Описание закрепления точки |
| | содержатся в Едином государственном реестре недвижимости | | определены в результате выполнения комплексных кадастровых работ | | | | |
| | X | Y | X | Y | | | |
| 1 | 2 | 3 | 4 | 5 | 6 | 7 | 8 |
| н1У | — | — | 352 209,52 | 1 283 697,60 | Метод спутниковых геодезических измерений (определений) | $\sqrt{(0,07^2 + 0,07^2)} = 0,10$ | 626003000000 |
| н2У | — | — | 352 195,62 | 1 283 711,66 | | | |
| 1 | 352 189,49 | 1 283 704,96 | 352 189,49 | 1 283 704,96 | | | |
| 2 | 352 183,26 | 1 283 698,32 | 352 183,26 | 1 283 698,32 | | | |
| 3 | 352 175,72 | 1 283 690,78 | 352 175,72 | 1 283 690,78 | | | |
| 4 | 352 188,43 | 1 283 675,10 | 352 188,43 | 1 283 675,10 | | | |
| 5 | 352 199,64 | 1 283 687,14 | 352 199,64 | 1 283 687,14 | | | |
| 6 | 352 209,95 | 1 283 697,95 | — | — | | 0,10 | 626003000000 |
| 7 | 352 196,22 | 1 283 712,04 | — | — | | | |
| н1У | — | — | 352 209,52 | 1 283 697,60 | | | |

| | | | | | | |
|--|--|----------------------------------|--|---|--|---|
| 2. Сведения о частях границ уточняемого земельного участка с кадастровым номером | | | | 57:10:0050801:315 | | : |
| Обозначение части границ | | Горизонтальное проложение (S), м | Описание прохождения части границ | Сведения о согласовании местоположения границ (согласовано/спорное) | | |
| от т. | до т. | | | | | |
| 1 | 2 | 3 | 4 | 5 | | |
| н1У | н2У | 19,77 | — | согласовано | | |
| н2У | 1 | 9,08 | | | | |
| 1 | 2 | 9,11 | | | | |
| 2 | 3 | 10,66 | | | | |
| 3 | 4 | 20,18 | | | | |
| 4 | 5 | 16,45 | | | | |
| 5 | н1У | 14,39 | | | | |
| 3. Сведения о характеристиках уточняемого земельного участка с кадастровым номером | | | | 57:10:0050801:315 | | : |
| № п/п | Наименование характеристики | | Значение характеристики | | | |
| 1 | 2 | | 3 | | | |
| 1. | Адрес земельного участка | | — | | | |
| 1.1. | Сведения о местоположении земельного участка (при отсутствии адреса) в структурированном в соответствии с федеральной информационной адресной системой виде | | Российская Федерация, Орловская область, Орловский р-н | | | |
| 1.2. | Дополнительные сведения о местоположении земельного участка | | — | | | |
| 2. | Площадь земельного участка ± величина погрешности определения (вычисления) площади (Р ± ΔР), м² | | 588 ± 17,00 | | | |
| 3. | Формула, примененная для вычисления предельной погрешности определения площади земельного участка, с подставленными значениями и итоговые (вычисленные) значения | | 3,5*0,20*√(588,00) = 17 | | | |
| 4. | Площадь земельного участка согласно сведениям Единого государственного реестра недвижимости (Ркад), м² | | 600,00 | | | |
| 5. | Оценка расхождения Р и Ркад (Р - Ркад), м² | | 12 | | | |
| 6. | Предельный минимальный и максимальный размеры земельного участка (Рмин и Рмакс), м² | | Рмин = Рмин = 400 Рмакс = Рмакс = 2 500 | | | |
| 7. | Кадастровый или иной государственный учетный номер (инвентарный) здания, сооружения, объекта незавершенного строительства, расположенного на земельном участке | | 57:10:0050801:589 | | | |
| 8. | Вид (виды) разрешенного использования | | Для садоводства | | | |

| | | | | | | | |
|--|---|--------------|--|--------------|--|--|--|
| 1 | 2 | | | | 3 | | |
| 8.1. | Дополнительные сведения об использовании земельного участка | | | | — | | |
| 9. | Сведения о земельных участках (землях общего пользования, территории общего пользования), посредством которых обеспечивается доступ | | | | Земли (земельные участки) общего пользования | | |
| 10. | Иные сведения | | | | — | | |
| 4. Пояснения к сведениям об уточняемом земельном участке с кадастровым номером | | | | | 57:10:0050801:315 : | | |
| 1. | — | | | | | | |
| 1. Сведения о характерных точках границ уточняемого земельного участка с кадастровым номером | | | | | 57:10:0050801:128 : | | |
| Система координат | | | | | МСК-57 | | |
| | | | | | Зона № 1 | | |
| Обозначение характерных точек границ | Координаты, м | | | | Метод определения координат | Формулы, примененные для расчета средней квадратической погрешности определения координат характерных точек границ (Mt), с подставленными в такие формулы значениями и итоговые (вычисленные) значения Mt, м | Описание закрепления точки |
| | содержатся в Едином государственном реестре недвижимости | | определены в результате выполнения комплексных кадастровых работ | | | | |
| | X | Y | X | Y | | | |
| 1 | 2 | 3 | 4 | 5 | 6 | 7 | 8 |
| 1 | 352 215,66 | 1 283 644,20 | 352 215,66 | 1 283 644,20 | Метод спутниковых геодезических измерений (определений) | $\sqrt{(0,07^2 + 0,07^2)} = 0,10$ | 626003000000 |
| 2 | 352 237,53 | 1 283 668,93 | — | — | | 0,20 | |
| 3 | 352 223,86 | 1 283 682,92 | — | — | | | |
| n1Y | — | — | 352 237,63 | 1 283 668,95 | | | |
| n2Y | — | — | 352 223,83 | 1 283 683,06 | | $\sqrt{(0,07^2 + 0,07^2)} = 0,10$ | Столб (деревянный, бетонный, кирпичный) |
| 4 | 352 202,21 | 1 283 659,47 | 352 202,21 | 1 283 659,47 | | | |
| 5 | 352 207,88 | 1 283 653,03 | 352 207,88 | 1 283 653,03 | | | |
| 1 | 352 215,66 | 1 283 644,20 | 352 215,66 | 1 283 644,20 | | | |

| | | | | | | |
|--|--|----------------------------------|--|---|--|---|
| 2. Сведения о частях границ уточняемого земельного участка с кадастровым номером | | | | 57:10:0050801:128 | | : |
| Обозначение части границ | | Горизонтальное проложение (S), м | Описание прохождения части границ | Сведения о согласовании местоположения границ (согласовано/спорное) | | |
| от т. | до т. | | | | | |
| 1 | 2 | 3 | 4 | 5 | | |
| 1 | н1У | 33,09 | — | согласовано | | |
| н1У | н2У | 19,74 | | | | |
| н2У | 4 | 32,00 | | | | |
| 4 | 5 | 8,58 | | | | |
| 5 | 1 | 11,77 | | | | |
| 3. Сведения о характеристиках уточняемого земельного участка с кадастровым номером | | | | 57:10:0050801:128 | | : |
| № п/п | Наименование характеристики | | Значение характеристики | | | |
| 1 | 2 | | 3 | | | |
| 1. | Адрес земельного участка | | — | | | |
| 1.1. | Сведения о местоположении земельного участка (при отсутствии адреса) в структурированном в соответствии с федеральной информационной адресной системой виде | | Российская Федерация, Орловская область, Орловский р-н | | | |
| 1.2. | Дополнительные сведения о местоположении земельного участка | | — | | | |
| 2. | Площадь земельного участка ± величина погрешности определения (вычисления) площади (Р ± ΔР), м² | | 650 ± 18,00 | | | |
| 3. | Формула, примененная для вычисления предельной погрешности определения площади земельного участка, с подставленными значениями и итоговые (вычисленные) значения | | 3,5*0,20*√(650,00) = 18 | | | |
| 4. | Площадь земельного участка согласно сведениям Единого государственного реестра недвижимости (Ркад), м² | | 645,00 | | | |
| 5. | Оценка расхождения Р и Ркад (Р - Ркад), м² | | 5 | | | |
| 6. | Предельный минимальный и максимальный размеры земельного участка (Рмин и Рмакс), м² | | Рмин = Рмин = 400 Рмакс = Рмакс = 2 500 | | | |
| 7. | Кадастровый или иной государственный учетный номер (инвентарный) здания, сооружения, объекта незавершенного строительства, расположенного на земельном участке | | — | | | |
| 8. | Вид (виды) разрешенного использования | | Для ведения садоводства | | | |
| 8.1. | Дополнительные сведения об использовании земельного участка | | — | | | |

| | | | | | | | |
|--|---|--------------|--|--------------|--|--|--|
| 1 | 2 | | | | 3 | | |
| 9. | Сведения о земельных участках (землях общего пользования, территории общего пользования), посредством которых обеспечивается доступ | | | | Земли (земельные участки) общего пользования | | |
| 10. | Иные сведения | | | | — | | |
| 4. Пояснения к сведениям об уточняемом земельном участке с кадастровым номером | | | | | 57:10:0050801:128 | | |
| 1. | — | | | | | | |
| 1. Сведения о характерных точках границ уточняемого земельного участка с кадастровым номером | | | | | 57:10:0050801:323 | | |
| Система координат МСК-57 | | | | | Зона № 1 | | |
| Обоз- начение харак- терных точек границ | Координаты, м | | | | Метод определения координат | Формулы, примененные для расчета средней квадратической погрешности определения координат характерных точек границ (Mt), с подставленными в такие формулы значениями и итоговые (вычисленные) значения Mt, м | Описание закрепления точки |
| | содержатся в Едином государственном реестре недвижимости | | определены в результате выполнения комплексных кадастровых работ | | | | |
| | X | Y | X | Y | | | |
| 1 | 2 | 3 | 4 | 5 | 6 | 7 | 8 |
| 1 | 352 279,98 | 1 283 586,43 | 352 279,98 | 1 283 586,43 | Метод спутниковых геодезических измерений (определений) | $\sqrt{(0,07^2 + 0,07^2)} = 0,08$ | Закрепление отсутствует |
| 2 | 352 298,96 | 1 283 609,43 | 352 298,96 | 1 283 609,43 | | 0,08 | |
| 3 | 352 278,82 | 1 283 629,38 | — | — | | | |
| n1Y | — | — | 352 281,63 | 1 283 628,07 | | | |
| 4 | 352 275,56 | 1 283 630,72 | 352 275,56 | 1 283 630,72 | | $\sqrt{(0,07^2 + 0,07^2)} = 0,08$ | Столб (деревянный, бетонный, кирпичный) |
| 5 | 352 255,11 | 1 283 601,32 | 352 255,11 | 1 283 601,32 | | | |
| 6 | 352 255,62 | 1 283 600,92 | 352 255,62 | 1 283 600,92 | | | Закрепление отсутствует |
| 1 | 352 279,98 | 1 283 586,43 | 352 279,98 | 1 283 586,43 | | | |

| 2. Сведения о частях границ уточняемого земельного участка с кадастровым номером | | | | 57:10:0050801:323 | | : |
|--|--|-------------------------------------|--|--|--|---|
| Обозначение части границ | | Горизонтальное проложение (S), м | Описание прохождения части границ | Сведения о согласовании местоположения границ (согласовано/спорное) | | |
| от т. | до т. | | | | | |
| 1 | 2 | 3 | 4 | 5 | | |
| 1 | 2 | 29,82 | Металлическая сетка | согласовано | | |
| 2 | н1У | 25,45 | | | | |
| н1У | 4 | 6,62 | | | | |
| 4 | 5 | 35,81 | | | | |
| 5 | 6 | 0,65 | | | | |
| 6 | 1 | 28,34 | | | | |
| 3. Сведения о характеристиках уточняемого земельного участка с кадастровым номером | | | | 57:10:0050801:323 | | : |
| № п/п | Наименование характеристики | | Значение характеристики | | | |
| 1 | 2 | | 3 | | | |
| 1. | Адрес земельного участка | | — | | | |
| 1.1. | Сведения о местоположении земельного участка (при отсутствии адреса) в структурированном в соответствии с федеральной информационной адресной системой виде | | Российская Федерация, Орловская область, Орловский р-н | | | |
| 1.2. | Дополнительные сведения о местоположении земельного участка | | — | | | |
| 2. | Площадь земельного участка ± величина погрешности определения (вычисления) площади (Р ± ΔР), м² | | 1 024 ± 22,00 | | | |
| 3. | Формула, примененная для вычисления предельной погрешности определения площади земельного участка, с подставленными значениями и итоговые (вычисленные) значения | | 3,5*0,20*√(1 024,00) = 22 | | | |
| 4. | Площадь земельного участка согласно сведениям Единого государственного реестра недвижимости (Ркад), м² | | 1 009,00 | | | |
| 5. | Оценка расхождения Р и Ркад (Р - Ркад), м² | | 15 | | | |
| 6. | Предельный минимальный и максимальный размеры земельного участка (Рмин и Рмакс), м² | | Рмин = Рмин = 400 Рмакс = Рмакс = 2 500 | | | |
| 7. | Кадастровый или иной государственный учетный номер (инвентарный) здания, сооружения, объекта незавершенного строительства, расположенного на земельном участке | | — | | | |
| 8. | Вид (виды) разрешенного использования | | Для садоводства | | | |
| 8.1. | Дополнительные сведения об использовании земельного участка | | — | | | |

| | | | | | | | |
|--|---|----------------------------------|--|--------------|---|--|---|
| 1 | 2 | | | | 3 | | |
| 9. | Сведения о земельных участках (землях общего пользования, территории общего пользования), посредством которых обеспечивается доступ | | | | Земли (земельные участки) общего пользования | | |
| 10. | Иные сведения | | | | — | | |
| 4. Пояснения к сведениям об уточняемом земельном участке с кадастровым номером | | | | | 57:10:0050801:323 : | | |
| 1. | — | | | | | | |
| 1. Сведения о характерных точках границ уточняемого земельного участка с кадастровым номером | | | | | 57:10:0050801:328 : | | |
| Система координат МСК-57 | | | | | Зона № 1 | | |
| Обозначение характерных точек границ | Координаты, м | | | | Метод определения координат | Формулы, примененные для расчета средней квадратической погрешности определения координат характерных точек границ (Mt), с подставленными в такие формулы значениями и итоговые (вычисленные) значения Mt, м | Описание закрепления точки |
| | содержатся в Едином государственном реестре недвижимости | | определены в результате выполнения комплексных кадастровых работ | | | | |
| | X | Y | X | Y | | | |
| 1 | 2 | 3 | 4 | 5 | 6 | 7 | 8 |
| н1У | — | — | 352 300,47 | 1 283 611,35 | Метод спутниковых геодезических измерений (определений) | $\sqrt{(0,07^2 + 0,07^2)} = 0,10$ | Долговременный межевой знак |
| н2У | — | — | 352 316,65 | 1 283 631,50 | | | Закрепление отсутствует |
| 1 | 352 302,00 | 1 283 642,59 | 352 302,00 | 1 283 642,59 | | | |
| 2 | 352 287,18 | 1 283 627,51 | 352 287,18 | 1 283 627,51 | | 0,20 | Столб (деревянный, бетонный, кирпичный) |
| 3 | 352 301,49 | 1 283 612,43 | — | — | | | |
| 4 | 352 316,03 | 1 283 628,59 | — | — | | | |
| н1У | — | — | 352 300,47 | 1 283 611,35 | | $\sqrt{(0,07^2 + 0,07^2)} = 0,10$ | Долговременный межевой знак |
| 2. Сведения о частях границ уточняемого земельного участка с кадастровым номером | | | | | 57:10:0050801:328 : | | |
| Обозначение части границ | | Горизонтальное проложение (S), м | Описание прохождения части границ | | Сведения о согласовании местоположения границ (согласовано/спорное) | | |
| от т. | до т. | | | | | | |

| | | | | |
|-----|-----|-------|---------------------|-------------|
| 1 | 2 | 3 | 4 | 5 |
| н1У | н2У | 25,84 | Металлическая сетка | согласовано |
| н2У | 1 | 18,37 | | |
| 1 | 2 | 21,14 | | |
| 2 | н1У | 20,92 | | |

3. Сведения о характеристиках уточняемого земельного участка с кадастровым номером 57:10:0050801:328 :

| № п/п | Наименование характеристики | Значение характеристики |
|-------|--|--|
| 1 | 2 | 3 |
| 1. | Адрес земельного участка | — |
| 1.1. | Сведения о местоположении земельного участка (при отсутствии адреса) в структурированном в соответствии с федеральной информационной адресной системой виде | Российская Федерация, Орловская область, Орловский р-н |
| 1.2. | Дополнительные сведения о местоположении земельного участка | — |
| 2. | Площадь земельного участка \pm величина погрешности определения (вычисления) площади ($P \pm \Delta P$), м ² | $457 \pm 15,00$ |
| 3. | Формула, примененная для вычисления предельной погрешности определения площади земельного участка, с подставленными значениями и итоговые (вычисленные) значения | $3,5*0,20*\sqrt{(457,00)} = 15$ |
| 4. | Площадь земельного участка согласно сведениям Единого государственного реестра недвижимости (Ркад), м ² | 435,00 |
| 5. | Оценка расхождения Р и Ркад ($P - P_{кад}$), м ² | 22 |
| 6. | Предельный минимальный и максимальный размеры земельного участка (Рмин и Рмакс), м ² | Рмин = Рмин = 400 Рмакс = Рмакс = 2 500 |
| 7. | Кадастровый или иной государственный учетный номер (инвентарный) здания, сооружения, объекта незавершенного строительства, расположенного на земельном участке | 57:10:0050801:451 |
| 8. | Вид (виды) разрешенного использования | Для ведения садоводства |
| 8.1. | Дополнительные сведения об использовании земельного участка | — |
| 9. | Сведения о земельных участках (землях общего пользования, территории общего пользования), посредством которых обеспечивается доступ | Земли (земельные участки) общего пользования |
| 10. | Иные сведения | — |

4. Пояснения к сведениям об уточняемом земельном участке с кадастровым номером 57:10:0050801:328 :

| | |
|----|---|
| 1. | — |
|----|---|

| 1. Сведения о характерных точках границ уточняемого земельного участка с кадастровым номером | | | | | | 57:10:0050801:7 | | | | | |
|--|--|--------------|--|--------------|--|--|--|--------|--|---|--|
| Система координат | | | | МСК-57 | | | | Зона № | | 1 | |
| Обоз- начение харак- терных точек границ | Координаты, м | | | | Метод определения координат | Формулы, примененные для расчета средней квадратической погрешности определения координат характерных точек границ (Mt), с подставленными в такие формулы значениями и итоговые (вычисленные) значения Mt, м | Описание закрепления точки | | | | |
| | содержатся в Едином государственном реестре недвижимости | | определены в результате выполнения комплексных кадастровых работ | | | | | | | | |
| | X | Y | X | Y | | | | | | | |
| 1 | 2 | 3 | 4 | 5 | 6 | 7 | 8 | | | | |
| 1 | 352 276,87 | 1 283 677,25 | 352 276,87 | 1 283 677,25 | Метод спутниковых геодезических измерений (определений) | $\sqrt{(0,07^2 + 0,07^2)} = 0,10$ | Столб (деревянный, бетонный, кирпичный) | | | | |
| 2 | 352 256,12 | 1 283 658,05 | — | — | | 0,20 | Временный межевой знак | | | | |
| н1У | — | — | 352 255,50 | 1 283 657,61 | | | | | | | |
| н2У | — | — | 352 270,41 | 1 283 642,34 | | | | | | | |
| н3У | — | — | 352 274,90 | 1 283 637,80 | | | | | | | |
| 3 | 352 287,18 | 1 283 627,51 | 352 287,18 | 1 283 627,51 | | | | | | | |
| 4 | 352 302,00 | 1 283 642,59 | 352 302,00 | 1 283 642,59 | | | | | | | |
| 5 | 352 290,63 | 1 283 652,19 | 352 290,63 | 1 283 652,19 | | | | | | | |
| 6 | 352 294,64 | 1 283 657,77 | 352 294,64 | 1 283 657,77 | | | Столб (деревянный, бетонный, кирпичный) | | | | |
| 7 | 352 292,25 | 1 283 660,67 | 352 292,25 | 1 283 660,67 | | | | | | | |
| 1 | 352 276,87 | 1 283 677,25 | 352 276,87 | 1 283 677,25 | | | | | | | |

| 2. Сведения о частях границ уточняемого земельного участка с кадастровым номером | | | | | 57:10:0050801:7 | : |
|--|--|----------------------------------|---|---|-----------------|---|
| Обозначение части границ | | Горизонтальное проложение (S), м | Описание прохождения части границ | Сведения о согласовании местоположения границ (согласовано/спорное) | | |
| от т. | до т. | | | | | |
| 1 | 2 | 3 | 4 | 5 | | |
| 1 | н1У | 29,02 | Металлическая сетка | согласовано | | |
| н1У | н2У | 21,34 | | | | |
| н2У | н3У | 6,39 | | | | |
| н3У | 3 | 16,02 | | | | |
| 3 | 4 | 21,14 | | | | |
| 4 | 5 | 14,88 | | | | |
| 5 | 6 | 6,87 | | | | |
| 6 | 7 | 3,76 | | | | |
| 7 | 1 | 22,62 | | | | |
| 3. Сведения о характеристиках уточняемого земельного участка с кадастровым номером | | | | | 57:10:0050801:7 | : |
| № п/п | Наименование характеристики | | Значение характеристики | | | |
| 1 | 2 | | 3 | | | |
| 1. | Адрес земельного участка | | — | | | |
| 1.1. | Сведения о местоположении земельного участка (при отсутствии адреса) в структурированном в соответствии с федеральной информационной адресной системой виде | | Российская Федерация, Орловская область, Орловский р-н, Сабуровское с/с | | | |
| 1.2. | Дополнительные сведения о местоположении земельного участка | | — | | | |
| 2. | Площадь земельного участка ± величина погрешности определения (вычисления) площади ($P \pm \Delta P$), м ² | | 1 116 ± 23,00 | | | |
| 3. | Формула, примененная для вычисления предельной погрешности определения площади земельного участка, с подставленными значениями и итоговые (вычисленные) значения | | $3,5 \cdot 0,20 \cdot \sqrt{(1\ 116,00)} = 23$ | | | |
| 4. | Площадь земельного участка согласно сведениям Единого государственного реестра недвижимости (Ркад), м ² | | 1 076,00 | | | |
| 5. | Оценка расхождения Р и Ркад ($P - P_{кад}$), м ² | | 40 | | | |
| 6. | Предельный минимальный и максимальный размеры земельного участка (Рмин и Рмакс), м ² | | Рмин = Рмин = 400 Рмакс = Рмакс = 2 500 | | | |

| | | | | | | | |
|--|--|--------------|--|--------------|---|--|----------------------------|
| 1 | 2 | | | | 3 | | |
| 7. | Кадастровый или иной государственный учетный номер (инвентарный) здания, сооружения, объекта незавершенного строительства, расположенного на земельном участке | | | | 57:10:1910101:1622 | | |
| 8. | Вид (виды) разрешенного использования | | | | Для садоводства | | |
| 8.1. | Дополнительные сведения об использовании земельного участка | | | | — | | |
| 9. | Сведения о земельных участках (землях общего пользования, территории общего пользования), посредством которых обеспечивается доступ | | | | Земли (земельные участки) общего пользования | | |
| 10. | Иные сведения | | | | — | | |
| 4. Пояснения к сведениям об уточняемом земельном участке с кадастровым номером | | | | | 57:10:0050801:7 : | | |
| 1. | — | | | | | | |
| 1. Сведения о характерных точках границ уточняемого земельного участка с кадастровым номером | | | | | 57:10:0050801:5 : | | |
| Система координат МСК-57 | | | | | Зона № 1 | | |
| Обоз- начение харак- терных точек границ | Координаты, м | | | | Метод определения координат | Формулы, примененные для расчета средней квадратической погрешности определения координат характерных точек границ (Mt), с подставленными в такие формулы значениями и итоговые (вычисленные) значения Mt, м | Описание закрепления точки |
| | содержатся в Едином государственном реестре недвижимости | | определены в результате выполнения комплексных кадастровых работ | | | | |
| | X | Y | X | Y | | | |
| 1 | 2 | 3 | 4 | 5 | 6 | 7 | 8 |
| 1 | 352 241,29 | 1 283 672,64 | — | — | Метод спутниковых геодезических измерений (определений) | 0,20 | — |
| 2 | 352 256,12 | 1 283 658,05 | — | — | | | Временный межевой знак |
| н1У | — | — | 352 240,70 | 1 283 672,39 | | $\sqrt{(0,07^2 + 0,07^2)} = 0,10$ | — |
| н2У | — | — | 352 255,50 | 1 283 657,61 | | | Временный межевой знак |
| 3 | 352 276,87 | 1 283 677,25 | 352 276,87 | 1 283 677,25 | | | |
| 4 | 352 262,87 | 1 283 692,65 | 352 262,87 | 1 283 692,65 | | | |

| 1 | 2 | 3 | 4 | 5 | 6 | 7 | 8 |
|---|------------|--------------|---|---|---|------|---|
| 5 | 352 242,20 | 1 283 673,49 | — | — | Метод спутниковых геодезических измерений (определений) | 0,10 | Столб (деревянный, бетонный, кирпичный) |
| 1 | 352 241,29 | 1 283 672,64 | — | — | | 0,20 | — |

2. Сведения о частях границ уточняемого земельного участка с кадастровым номером 57:10:0050801:5 :

| Обозначение части границ | | Горизонтальное проложение (S), м | Описание прохождения части границ | Сведения о согласовании местоположения границ (согласовано/спорное) |
|--------------------------|-------|----------------------------------|-----------------------------------|---|
| от т. | до т. | | | |
| 1 | 2 | 3 | 4 | 5 |
| н1У | н2У | 20,92 | Металлическая сетка | согласовано |
| н2У | 3 | 29,02 | | |
| 3 | 4 | 20,81 | | |
| 4 | н1У | 30,03 | | |

3. Сведения о характеристиках уточняемого земельного участка с кадастровым номером 57:10:0050801:5 :

| № п/п | Наименование характеристики | Значение характеристики |
|-------|--|---|
| 1 | 2 | 3 |
| 1. | Адрес земельного участка | — |
| 1.1. | Сведения о местоположении земельного участка (при отсутствии адреса) в структурированном в соответствии с федеральной информационной адресной системой виде | Российская Федерация, Орловская область, Орловский р-н, Сабуровское с/с |
| 1.2. | Дополнительные сведения о местоположении земельного участка | — |
| 2. | Площадь земельного участка ± величина погрешности определения (вычисления) площади ($P \pm \Delta P$), м² | $616 \pm 17,00$ |
| 3. | Формула, примененная для вычисления предельной погрешности определения площади земельного участка, с подставленными значениями и итоговые (вычисленные) значения | $3,5 * 0,20 * \sqrt{(616,00)} = 17$ |
| 4. | Площадь земельного участка согласно сведениям Единого государственного реестра недвижимости (Ркад), м² | 600,00 |
| 5. | Оценка расхождения Р и Ркад ($P - P_{кад}$), м² | 16 |
| 6. | Предельный минимальный и максимальный размеры земельного участка (Рмин и Рмакс), м² | Рмин = Рмин = 400 Рмакс = Рмакс = 2 500 |
| 7. | Кадастровый или иной государственный учетный номер (инвентарный) здания, сооружения, объекта незавершенного строительства, расположенного на земельном участке | 57:10:0050801:418 |

| | | | | | | | | |
|---|---|--------------|--|--------------|--|--|--|--|
| 1 | 2 | | | | 3 | | | |
| 8. | Вид (виды) разрешенного использования | | | | Для коллективного садоводства | | | |
| 8.1. | Дополнительные сведения об использовании земельного участка | | | | — | | | |
| 9. | Сведения о земельных участках (землях общего пользования, территории общего пользования), посредством которых обеспечивается доступ | | | | Земли (земельные участки) общего пользования | | | |
| 10. | Иные сведения | | | | — | | | |
| 4. Пояснения к сведениям об уточняемом земельном участке с кадастровым номером 57:10:0050801:5 : | | | | | | | | |
| 1. | — | | | | | | | |
| 1. Сведения о характерных точках границ уточняемого земельного участка с кадастровым номером 57:10:0050801:26 : | | | | | | | | |
| Система координат МСК-57 Зона № 1 | | | | | | | | |
| Обоз- начение харак- терных точек границ | Координаты, м | | | | Метод определения координат | Формулы, примененные для расчета средней квадратической погрешности определения координат характерных точек границ (Mt), с подставленными в такие формулы значениями и итоговые (вычисленные) значения Mt, м | Описание закрепления точки | |
| | содержатся в Едином государственном реестре недвижимости | | определены в результате выполнения комплексных кадастровых работ | | | | | |
| | X | Y | X | Y | | | | |
| 1 | 2 | 3 | 4 | 5 | 6 | 7 | 8 | |
| н1У | — | — | 352 240,70 | 1 283 672,39 | Метод спутниковых геодезических измерений (определений) | $\sqrt{(0,07^2 + 0,07^2)} = 0,10$ | — | |
| 1 | 352 262,87 | 1 283 692,65 | 352 262,87 | 1 283 692,65 | | | Столб (деревянный, бетонный, кирпичный) | |
| 2 | 352 248,29 | 1 283 709,19 | 352 248,29 | 1 283 709,19 | | | — | |
| 3 | 352 228,37 | 1 283 687,53 | — | — | | | | |
| 4 | 352 242,20 | 1 283 673,49 | — | — | | | | |
| н2У | — | — | 352 226,94 | 1 283 686,44 | | $\sqrt{(0,07^2 + 0,07^2)} = 0,10$ | Столб (деревянный, бетонный, кирпичный) | |
| н1У | — | — | 352 240,70 | 1 283 672,39 | | | — | |

| 2. Сведения о частях границ уточняемого земельного участка с кадастровым номером | | | | 57:10:0050801:26 | | : |
|--|--|----------------------------------|--|---|--|---|
| Обозначение части границ | | Горизонтальное проложение (S), м | Описание прохождения части границ | Сведения о согласовании местоположения границ (согласовано/спорное) | | |
| от т. | до т. | | | | | |
| 1 | 2 | 3 | 4 | 5 | | |
| н1У | 1 | 30,03 | — | согласовано | | |
| 1 | 2 | 22,05 | | | | |
| 2 | н2У | 31,20 | | | | |
| н2У | н1У | 19,67 | | | | |
| 3. Сведения о характеристиках уточняемого земельного участка с кадастровым номером | | | | 57:10:0050801:26 | | : |
| № п/п | Наименование характеристики | | Значение характеристики | | | |
| 1 | 2 | | 3 | | | |
| 1. | Адрес земельного участка | | — | | | |
| 1.1. | Сведения о местоположении земельного участка (при отсутствии адреса) в структурированном в соответствии с федеральной информационной адресной системой виде | | Российская Федерация, Орловская область, Орловский р-н | | | |
| 1.2. | Дополнительные сведения о местоположении земельного участка | | — | | | |
| 2. | Площадь земельного участка ± величина погрешности определения (вычисления) площади (Р ± ΔР), м² | | 638 ± 9,00 | | | |
| 3. | Формула, примененная для вычисления предельной погрешности определения площади земельного участка, с подставленными значениями и итоговые (вычисленные) значения | | 3,5*0,10*√(638,00) = 9 | | | |
| 4. | Площадь земельного участка согласно сведениям Единого государственного реестра недвижимости (Ркад), м² | | 600,00 | | | |
| 5. | Оценка расхождения Р и Ркад (Р - Ркад), м² | | 38 | | | |
| 6. | Предельный минимальный и максимальный размеры земельного участка (Рмин и Рмакс), м² | | Рмин = Рмин = 400 Рмакс = Рмакс = 2 500 | | | |
| 7. | Кадастровый или иной государственный учетный номер (инвентарный) здания, сооружения, объекта незавершенного строительства, расположенного на земельном участке | | — | | | |
| 8. | Вид (виды) разрешенного использования | | Для ведения садоводства | | | |
| 8.1. | Дополнительные сведения об использовании земельного участка | | — | | | |
| 9. | Сведения о земельных участках (землях общего пользования, территории общего пользования), посредством которых обеспечивается доступ | | Земли (земельные участки) общего пользования | | | |

| | | | | | | | |
|--|--|----------------------------------|--|--------------|---|--|---|
| 1 | 2 | | | | 3 | | |
| 10. | Иные сведения | | | | — | | |
| 4. Пояснения к сведениям об уточняемом земельном участке с кадастровым номером | | | | | 57:10:0050801:26 | | |
| 1. | — | | | | | | |
| 1. Сведения о характерных точках границ уточняемого земельного участка с кадастровым номером | | | | | 57:10:0050801:58 | | |
| Система координат | | | | | МСК-57 | | |
| | | | | | Зона № 1 | | |
| Обозначение характерных точек границ | Координаты, м | | | | Метод определения координат | Формулы, примененные для расчета средней квадратической погрешности определения координат характерных точек границ (Mt), с подставленными в такие формулы значениями и итоговые (вычисленные) значения Mt, м | Описание закрепления точки |
| | содержатся в Едином государственном реестре недвижимости | | определены в результате выполнения комплексных кадастровых работ | | | | |
| | X | Y | X | Y | | | |
| 1 | 2 | 3 | 4 | 5 | 6 | 7 | 8 |
| 1 | 352 248,29 | 1 283 709,19 | 352 248,29 | 1 283 709,19 | Метод спутниковых геодезических измерений (определений) | $\sqrt{(0,07^2 + 0,07^2)} = 0,10$ | — |
| n1Y | — | — | 352 248,20 | 1 283 709,29 | | | |
| 2 | 352 234,74 | 1 283 724,42 | 352 234,74 | 1 283 724,42 | | | |
| 3 | 352 214,54 | 1 283 702,12 | — | — | | 2,50 | |
| 4 | 352 228,37 | 1 283 687,53 | — | — | | 0,10 | |
| n2Y | — | — | 352 213,19 | 1 283 701,20 | | $\sqrt{(0,07^2 + 0,07^2)} = 0,10$ | Столб (деревянный, бетонный, кирпичный) |
| n3Y | — | — | 352 226,94 | 1 283 686,44 | | | — |
| 1 | 352 248,29 | 1 283 709,19 | 352 248,29 | 1 283 709,19 | | | |
| 2. Сведения о частях границ уточняемого земельного участка с кадастровым номером | | | | | 57:10:0050801:58 | | |
| Обозначение части границ | | Горизонтальное проложение (S), м | Описание прохождения части границ | | Сведения о согласовании местоположения границ (согласовано/спорное) | | |
| от т. | до т. | | | | | | |
| 1 | 2 | 3 | 4 | | 5 | | |

| 1 | 2 | 3 | 4 | 5 |
|-----|-----|-------|---------------------|-------------|
| 1 | н1У | 0,13 | Металлическая сетка | согласовано |
| н1У | 2 | 20,25 | | |
| 2 | н2У | 31,68 | | |
| н2У | н3У | 20,17 | | |
| н3У | 1 | 31,20 | | |

3. Сведения о характеристиках уточняемого земельного участка с кадастровым номером 57:10:0050801:58 :

| № п/п | Наименование характеристики | Значение характеристики |
|-------|--|---|
| 1 | 2 | 3 |
| 1. | Адрес земельного участка | — |
| 1.1. | Сведения о местоположении земельного участка (при отсутствии адреса) в структурированном в соответствии с федеральной информационной адресной системой виде | Российская Федерация, Орловская область, Орловский р-н |
| 1.2. | Дополнительные сведения о местоположении земельного участка | — |
| 2. | Площадь земельного участка ± величина погрешности определения (вычисления) площади ($P \pm \Delta P$), м² | $635 \pm 18,00$ |
| 3. | Формула, примененная для вычисления предельной погрешности определения площади земельного участка, с подставленными значениями и итоговые (вычисленные) значения | $3,5 * 0,20 * \sqrt{(635,00)} = 18$ |
| 4. | Площадь земельного участка согласно сведениям Единого государственного реестра недвижимости (Ркад), м² | 600,00 |
| 5. | Оценка расхождения Р и Ркад ($P - P_{кад}$), м² | 35 |
| 6. | Предельный минимальный и максимальный размеры земельного участка ($P_{мин}$ и $P_{макс}$), м² | $P_{мин} = P_{мин} = 400$ $P_{макс} = P_{макс} = 2\ 500$ |
| 7. | Кадастровый или иной государственный учетный номер (инвентарный) здания, сооружения, объекта незавершенного строительства, расположенного на земельном участке | 57:10:0050801:426 |
| 8. | Вид (виды) разрешенного использования | Для садоводства |
| 8.1. | Дополнительные сведения об использовании земельного участка | — |
| 9. | Сведения о земельных участках (землях общего пользования, территории общего пользования), посредством которых обеспечивается доступ | Земли (земельные участки) общего пользования |
| 10. | Иные сведения | — |

4. Пояснения к сведениям об уточняемом земельном участке с кадастровым номером 57:10:0050801:58 :

| | | | | | | | | | | | | |
|--|--|-------------------------------------|--|--------------|--|--|--|--|--|--|--|---|
| 1. | — | | | | | | | | | | | |
| 1. Сведения о характерных точках границ уточняемого земельного участка с кадастровым номером | | | | | | 57:10:0050801:308 | | | | | | : |
| Система координат МСК-57 | | | | | | Зона № 1 | | | | | | |
| Обоз- начение харак- терных точек границ | Координаты, м | | | | Метод определения координат | Формулы, примененные для расчета средней квадратической погрешности определения координат характерных точек границ (Mt), с подставленными в такие формулы значениями и итоговые (вычисленные) значения Mt, м | Описание закрепления точки | | | | | |
| | содержатся в Едином государственном реестре недвижимости | | определены в результате выполнения комплексных кадастровых работ | | | | | | | | | |
| | X | Y | X | Y | | | | | | | | |
| 1 | 2 | 3 | 4 | 5 | 6 | 7 | 8 | | | | | |
| 1 | 352 234,74 | 1 283 724,42 | 352 234,74 | 1 283 724,42 | Метод спутниковых геодезических измерений (определений) | $\sqrt{(0,07^2 + 0,07^2)} = 0,10$ | — | | | | | |
| 2 | 352 234,69 | 1 283 724,57 | 352 234,69 | 1 283 724,57 | | | | | | | | |
| 3 | 352 221,49 | 1 283 739,42 | 352 221,49 | 1 283 739,42 | | | | | | | | |
| 4 | 352 200,20 | 1 283 716,26 | — | — | | 0,20 | | | | | | |
| 5 | 352 214,54 | 1 283 702,12 | — | — | | 2,50 | Столб (деревянный, бетонный, кирпичный) | | | | | |
| 6 | — | — | 352 220,69 | 1 283 738,56 | | $\sqrt{(0,07^2 + 0,07^2)} = 0,10$ | — | | | | | |
| н1У | — | — | 352 199,18 | 1 283 715,79 | | | | | | | | |
| н2У | — | — | 352 213,19 | 1 283 701,20 | | | | | | | | |
| 1 | 352 234,74 | 1 283 724,42 | 352 234,74 | 1 283 724,42 | | | | | | | | |
| 2. Сведения о частях границ уточняемого земельного участка с кадастровым номером | | | | | | 57:10:0050801:308 | | | | | | : |
| Обозначение части границ | | Горизонтальное проложение (S), м | Описание прохождения части границ | | | Сведения о согласовании местоположения границ (согласовано/спорное) | | | | | | |
| от т. | до т. | | | | | | | | | | | |
| 1 | 2 | 3 | 4 | | | 5 | | | | | | |
| 1 | 2 | 0,16 | Металлическая сетка | | | согласовано | | | | | | |

| | | | | |
|-----|-----|-------|---------------------|-------------|
| 1 | 2 | 3 | 4 | 5 |
| 2 | 3 | 19,87 | Металлическая сетка | согласовано |
| 3 | 6 | 1,17 | — | |
| 6 | н1У | 31,32 | Металлическая сетка | |
| н1У | н2У | 20,23 | | |
| н2У | 1 | 31,68 | | |

3. Сведения о характеристиках уточняемого земельного участка с кадастровым номером 57:10:0050801:308 :

| № п/п | Наименование характеристики | Значение характеристики |
|-------|--|---|
| 1 | 2 | 3 |
| 1. | Адрес земельного участка | Российская Федерация, Орловская область, Орловский муниципальный район, с/п Сабуrowsкое, п Дружный, территория СНТ Союз, линия 6-я, участок №55 |
| 1.1. | Сведения о местоположении земельного участка (при отсутствии адреса) в структурированном в соответствии с федеральной информационной адресной системой виде | — |
| 1.2. | Дополнительные сведения о местоположении земельного участка | — |
| 2. | Площадь земельного участка ± величина погрешности определения (вычисления) площади ($P \pm \Delta P$), м² | $644 \pm 18,00$ |
| 3. | Формула, примененная для вычисления предельной погрешности определения площади земельного участка, с подставленными значениями и итоговые (вычисленные) значения | $3,5*0,20*\sqrt{(644,00)} = 18$ |
| 4. | Площадь земельного участка согласно сведениям Единого государственного реестра недвижимости (Ркад), м² | 616,00 |
| 5. | Оценка расхождения Р и Ркад ($P - P_{кад}$), м² | 28 |
| 6. | Предельный минимальный и максимальный размеры земельного участка (Рмин и Рмакс), м² | Рмин = Рмин = 400 Рмакс = Рмакс = 2 500 |
| 7. | Кадастровый или иной государственный учетный номер (инвентарный) здания, сооружения, объекта незавершенного строительства, расположенного на земельном участке | 57:10:0050801:402 |
| 8. | Вид (виды) разрешенного использования | Для садоводства |
| 8.1. | Дополнительные сведения об использовании земельного участка | — |
| 9. | Сведения о земельных участках (землях общего пользования, территории общего пользования), посредством которых обеспечивается доступ | Земли (земельные участки) общего пользования |
| 10. | Иные сведения | — |

| | | | | | | | | | |
|--|--|--------------|--|--------------|--|--|--|---|---|
| 4. Пояснения к сведениям об уточняемом земельном участке с кадастровым номером | | | | | 57:10:0050801:308 | | | : | |
| 1. | — | | | | | | | | |
| 1. Сведения о характерных точках границ уточняемого земельного участка с кадастровым номером | | | | | 57:10:0050801:448 | | | : | |
| Система координат | | | | | МСК-57 | | Зона № | | 1 |
| Обоз- начение харак- терных точек границ | Координаты, м | | | | Метод определения координат | Формулы, примененные для расчета средней квадратической погрешности определения координат характерных точек границ (Mt), с подставленными в такие формулы значениями и итоговые (вычисленные) значения Mt, м | Описание закрепления точки | | |
| | содержатся в Едином государственном реестре недвижимости | | определены в результате выполнения комплексных кадастровых работ | | | | | | |
| | X | Y | X | Y | | | | | |
| 1 | 2 | 3 | 4 | 5 | 6 | 7 | 8 | | |
| н1У | — | — | 352 199,18 | 1 283 715,79 | Метод спутниковых геодезических измерений (определений) | $\sqrt{(0,07^2 + 0,07^2)} = 0,10$ | Временный межевой знак | | |
| н2У | — | — | 352 220,69 | 1 283 738,56 | | | Столб (деревянный, бетонный, кирпичный) | | |
| н3У | — | — | 352 214,71 | 1 283 745,14 | | | | | |
| 1 | 352 206,96 | 1 283 753,67 | 352 206,96 | 1 283 753,67 | | 0,10 | Временный межевой знак | | |
| 2 | 352 193,48 | 1 283 768,67 | — | — | | | | | |
| н4У | — | — | 352 193,57 | 1 283 769,14 | | $\sqrt{(0,07^2 + 0,07^2)} = 0,10$ | Столб (деревянный, бетонный, кирпичный) | | |
| 3 | 352 190,74 | 1 283 765,74 | 352 190,74 | 1 283 765,74 | | | | | |
| 4 | 352 183,89 | 1 283 758,33 | 352 183,89 | 1 283 758,33 | | 0,10 | Временный межевой знак | | |
| 5 | 352 172,65 | 1 283 744,95 | — | — | | | | | |
| 6 | 352 176,30 | 1 283 739,90 | — | — | | $\sqrt{(0,07^2 + 0,07^2)} = 0,10$ | Столб (деревянный, бетонный, кирпичный) | | |
| н5У | — | — | 352 172,66 | 1 283 746,25 | | | | | |

| 1 | 2 | 3 | 4 | 5 | 6 | 7 | 8 |
|-----|------------|--------------|------------|--------------|---|-----------------------------------|---|
| н6У | — | — | 352 173,23 | 1 283 742,22 | Метод спутниковых геодезических измерений (определений) | $\sqrt{(0,07^2 + 0,07^2)} = 0,10$ | — |
| н7У | — | — | 352 176,53 | 1 283 738,78 | | | Временный межевой знак |
| 7 | 352 184,97 | 1 283 730,35 | 352 184,97 | 1 283 730,35 | | | Столб (деревянный, бетонный, кирпичный) |
| 8 | 352 191,22 | 1 283 723,55 | 352 191,22 | 1 283 723,55 | | 0,10 | Временный межевой знак |
| 9 | 352 199,18 | 1 283 715,69 | — | — | | | Столб (деревянный, бетонный, кирпичный) |
| 10 | 352 200,20 | 1 283 716,26 | — | — | | | Временный межевой знак |
| 11 | 352 220,69 | 1 283 738,55 | — | — | | $\sqrt{(0,07^2 + 0,07^2)} = 0,10$ | Столб (деревянный, бетонный, кирпичный) |
| н1У | — | — | 352 199,18 | 1 283 715,79 | | | Временный межевой знак |

2. Сведения о частях границ уточняемого земельного участка с кадастровым номером
57:10:0050801:448
:

| Обозначение части границ | | Горизонтальное проложение (S), м | Описание прохождения части границ | Сведения о согласовании местоположения границ (согласовано/спорное) |
|--------------------------|-------|----------------------------------|-----------------------------------|---|
| от т. | до т. | | | |
| 1 | 2 | 3 | 4 | 5 |
| н1У | н2У | 31,32 | Металлическая сетка | согласовано |
| н2У | н3У | 8,89 | | |
| н3У | 1 | 11,52 | | |
| 1 | н4У | 20,46 | | |
| н4У | 3 | 4,42 | | |
| 3 | 4 | 10,09 | | |
| 4 | н5У | 16,49 | | |
| н5У | н6У | 4,07 | | |
| н6У | н7У | 4,77 | | |
| н7У | 7 | 11,93 | | |
| 7 | 8 | 9,24 | | |
| 8 | н1У | 11,12 | | |

3. Сведения о характеристиках уточняемого земельного участка с кадастровым номером
57:10:0050801:448
:

| № п/п | Наименование характеристики | Значение характеристики |
|-------|-----------------------------|-------------------------|
|-------|-----------------------------|-------------------------|

| 1 | 2 | 3 |
|---|--|---|
| 1. | Адрес земельного участка | — |
| 1.1. | Сведения о местоположении земельного участка (при отсутствии адреса) в структурированном в соответствии с федеральной информационной адресной системой виде | Российская Федерация, Орловская область, Орловский р-н, Сабуровское с/с |
| 1.2. | Дополнительные сведения о местоположении земельного участка | — |
| 2. | Площадь земельного участка \pm величина погрешности определения (вычисления) площади ($P \pm \Delta P$), м ² | $1\,298 \pm 25,00$ |
| 3. | Формула, примененная для вычисления предельной погрешности определения площади земельного участка, с подставленными значениями и итоговые (вычисленные) значения | $3,5 \cdot 0,20 \cdot \sqrt{(1\,298,00)} = 25$ |
| 4. | Площадь земельного участка согласно сведениям Единого государственного реестра недвижимости (Ркад), м ² | 1 285,00 |
| 5. | Оценка расхождения Р и Ркад ($P - P_{\text{кад}}$), м ² | 13 |
| 6. | Предельный минимальный и максимальный размеры земельного участка ($P_{\text{мин}}$ и $P_{\text{макс}}$), м ² | $P_{\text{мин}} = P_{\text{мин}} = 400$ $P_{\text{макс}} = P_{\text{макс}} = 2\,500$ |
| 7. | Кадастровый или иной государственный учетный номер (инвентарный) здания, сооружения, объекта незавершенного строительства, расположенного на земельном участке | 57:10:0050801:449 |
| 8. | Вид (виды) разрешенного использования | Для садоводства |
| 8.1. | Дополнительные сведения об использовании земельного участка | — |
| 9. | Сведения о земельных участках (землях общего пользования, территории общего пользования), посредством которых обеспечивается доступ | Земли (земельные участки) общего пользования |
| 10. | Иные сведения | — |
| 4. Пояснения к сведениям об уточняемом земельном участке с кадастровым номером | | <u>57:10:0050801:448</u> : |
| 1. | — | |

| 1. Сведения о характерных точках границ уточняемого земельного участка с кадастровым номером | | | | | 57:10:0050801:111 | | | | | | | | |
|--|--|--------------|--|--------------|--|--|--|------------------------|--|--|---|--|--|
| Система координат | | | | | МСК-57 | | | Зона № | | | 1 | | |
| Обоз- начение харак- терных точек границ | Координаты, м | | | | Метод определения координат | Формулы, примененные для расчета средней квадратической погрешности определения координат характерных точек границ (Mt), с подставленными в такие формулы значениями и итоговые (вычисленные) значения Mt, м | Описание закрепления точки | | | | | | |
| | содержатся в Едином государственном реестре недвижимости | | определены в результате выполнения комплексных кадастровых работ | | | | | | | | | | |
| | X | Y | X | Y | | | | | | | | | |
| 1 | 2 | 3 | 4 | 5 | 6 | 7 | 8 | | | | | | |
| 1 | 352 221,68 | 1 283 769,71 | 352 221,68 | 1 283 769,71 | Метод спутниковых геодезических измерений (определений) | $\sqrt{(0,07^2 + 0,07^2)} = 0,10$ | Столб (деревянный, бетонный, кирпичный) | | | | | | |
| 2 | 352 226,17 | 1 283 774,78 | 352 226,17 | 1 283 774,78 | | | | | | | | | |
| 3 | 352 228,12 | 1 283 776,31 | — | — | | 0,10 | 626002000000 | | | | | | |
| 4 | 352 217,20 | 1 283 789,29 | — | — | | | | | | | | | |
| 5 | 352 215,27 | 1 283 790,09 | — | — | | | | | | | | | |
| 6 | 352 193,48 | 1 283 768,67 | — | — | | | | | | | | | |
| н1У | — | — | 352 228,13 | 1 283 776,21 | | $\sqrt{(0,07^2 + 0,07^2)} = 0,10$ | 626002000000 | | | | | | |
| н2У | — | — | 352 218,12 | 1 283 788,05 | | | | | | | | | |
| н3У | — | — | 352 214,02 | 1 283 790,50 | | | | | | | | | |
| н4У | — | — | 352 213,53 | 1 283 790,65 | | | | | | | | | |
| н5У | — | — | 352 193,57 | 1 283 769,14 | | | | | | | | | |
| 7 | 352 206,96 | 1 283 753,67 | 352 206,96 | 1 283 753,67 | | | | Временный межевой знак | | | | | |

| | | | | | | | |
|---|------------|--------------|------------|--------------|---|-----------------------------------|---|
| 1 | 2 | 3 | 4 | 5 | 6 | 7 | 8 |
| 8 | 352 213,00 | 1 283 760,30 | 352 213,00 | 1 283 760,30 | Метод спутниковых геодезических измерений (определений) | $\sqrt{(0,07^2 + 0,07^2)} = 0,10$ | Столб (деревянный, бетонный, кирпичный) |
| 1 | 352 221,68 | 1 283 769,71 | 352 221,68 | 1 283 769,71 | | | |

2. Сведения о частях границ уточняемого земельного участка с кадастровым номером 57:10:0050801:111 :

| Обозначение части границ | | Горизонтальное проложение (S), м | Описание прохождения части границ | Сведения о согласовании местоположения границ (согласовано/спорное) |
|--------------------------|-------|----------------------------------|-----------------------------------|---|
| от т. | до т. | | | |
| 1 | 2 | 3 | 4 | 5 |
| 1 | 2 | 6,77 | Металлическая сетка | согласовано |
| 2 | н1У | 2,43 | | |
| н1У | н2У | 15,50 | | |
| н2У | н3У | 4,78 | | |
| н3У | н4У | 0,51 | | |
| н4У | н5У | 29,34 | | |
| н5У | 7 | 20,46 | | |
| 7 | 8 | 8,97 | | |
| 8 | 1 | 12,80 | | |

3. Сведения о характеристиках уточняемого земельного участка с кадастровым номером 57:10:0050801:111 :

| № п/п | Наименование характеристики | Значение характеристики |
|-------|--|---|
| 1 | 2 | 3 |
| 1. | Адрес земельного участка | — |
| 1.1. | Сведения о местоположении земельного участка (при отсутствии адреса) в структурированном в соответствии с федеральной информационной адресной системой виде | Российская Федерация, Орловская область, Орловский р-н, Сабуровское с/с |
| 1.2. | Дополнительные сведения о местоположении земельного участка | — |
| 2. | Площадь земельного участка ± величина погрешности определения (вычисления) площади ($P \pm \Delta P$), м² | $624 \pm 17,00$ |
| 3. | Формула, примененная для вычисления предельной погрешности определения площади земельного участка, с подставленными значениями и итоговые (вычисленные) значения | $3,5 * 0,20 * \sqrt{(624,00)} = 17$ |
| 4. | Площадь земельного участка согласно сведениям Единого государственного реестра недвижимости (Ркад), м² | 602,00 |

| | | | | | | | |
|--|--|--|--|--------------|--|--|-------------------------------|
| 1 | 2 | 3 | | | | | |
| 5. | Оценка расхождения Р и Ркад (Р - Ркад), м² | 22 | | | | | |
| 6. | Предельный минимальный и максимальный размеры земельного участка (Рмин и Рмакс), м² | Рмин = Рмин = 400 Рмакс = Рмакс = 2 500 | | | | | |
| 7. | Кадастровый или иной государственный учетный номер (инвентарный) здания, сооружения, объекта незавершенного строительства, расположенного на земельном участке | — | | | | | |
| 8. | Вид (виды) разрешенного использования | Для садоводства | | | | | |
| 8.1. | Дополнительные сведения об использовании земельного участка | — | | | | | |
| 9. | Сведения о земельных участках (землях общего пользования, территории общего пользования), посредством которых обеспечивается доступ | Земли (земельные участки) общего пользования | | | | | |
| 10. | Иные сведения | — | | | | | |
| 4. Пояснения к сведениям об уточняемом земельном участке с кадастровым номером | | 57:10:0050801:111 : | | | | | |
| 1. | — | | | | | | |
| 1. Сведения о характерных точках границ уточняемого земельного участка с кадастровым номером | | 57:10:0050801:322 : | | | | | |
| Система координат МСК-57 | | Зона № 1 | | | | | |
| Обоз- начение харак- терных точек границ | Координаты, м | | | | Метод определения координат | Формулы, примененные для расчета средней квадратической погрешности определения координат характерных точек границ (Mt), с подставленными в такие формулы значениями и итоговые (вычисленные) значения Mt, м | Описание закрепления точки |
| | содержатся в Едином государственном реестре недвижимости | | определены в результате выполнения комплексных кадастровых работ | | | | |
| | X | Y | X | Y | | | |
| 1 | 2 | 3 | 4 | 5 | 6 | 7 | 8 |
| 1 | 352 220,69 | 1 283 738,56 | 352 220,69 | 1 283 738,56 | Метод спутниковых геодезических измерений (определений) | $\sqrt{(0,07^2 + 0,07^2)} = 0,10$ | — |
| 2 | — | — | 352 221,49 | 1 283 739,42 | | | |
| 3 | 352 231,51 | 1 283 750,28 | 352 231,51 | 1 283 750,28 | | | |
| 4 | 352 241,80 | 1 283 761,42 | — | — | | 0,10 | |

| 1 | 2 | 3 | 4 | 5 | 6 | 7 | 8 |
|-----|------------|--------------|------------|--------------|---|-----------------------------------|---|
| 5 | 352 228,12 | 1 283 776,31 | — | — | Метод спутниковых геодезических измерений (определений) | 0,10 | — |
| н1У | — | — | 352 241,78 | 1 283 761,81 | | $\sqrt{(0,07^2 + 0,07^2)} = 0,10$ | |
| н2У | — | — | 352 228,13 | 1 283 776,21 | | | |
| 6 | 352 226,17 | 1 283 774,78 | 352 226,17 | 1 283 774,78 | | | Столб (деревянный, бетонный, кирпичный) |
| 7 | 352 221,68 | 1 283 769,71 | 352 221,68 | 1 283 769,71 | | | |
| 8 | 352 216,70 | 1 283 764,31 | 352 216,70 | 1 283 764,31 | | | |
| 9 | 352 206,96 | 1 283 753,67 | 352 206,96 | 1 283 753,67 | | | |
| 10 | 352 214,71 | 1 283 745,14 | 352 214,71 | 1 283 745,14 | | | |
| 1 | 352 220,69 | 1 283 738,56 | 352 220,69 | 1 283 738,56 | | — | |

2. Сведения о частях границ уточняемого земельного участка с кадастровым номером

57:10:0050801:322

:

| Обозначение части границ | | Горизонтальное проложение (S), м | Описание прохождения части границ | Сведения о согласовании местоположения границ (согласовано/спорное) |
|--------------------------|-------|----------------------------------|-----------------------------------|---|
| от т. | до т. | | | |
| 1 | 2 | 3 | 4 | 5 |
| 1 | 2 | 1,17 | Металлическая сетка | согласовано |
| 2 | 3 | 14,78 | | |
| 3 | н1У | 15,44 | | |
| н1У | н2У | 19,84 | | |
| н2У | 6 | 2,43 | | |
| 6 | 7 | 6,77 | | |
| 7 | 8 | 7,35 | | |
| 8 | 9 | 14,42 | | |
| 9 | 10 | 11,52 | | |
| 10 | 1 | 8,89 | | |

3. Сведения о характеристиках уточняемого земельного участка с кадастровым номером

57:10:0050801:322

:

| № п/п | Наименование характеристики | Значение характеристики |
|-------|-----------------------------|-------------------------|
|-------|-----------------------------|-------------------------|

| 1 | 2 | 3 |
|---|--|---|
| 1. | Адрес земельного участка | — |
| 1.1. | Сведения о местоположении земельного участка (при отсутствии адреса) в структурированном в соответствии с федеральной информационной адресной системой виде | Российская Федерация, Орловская область, Орловский р-н |
| 1.2. | Дополнительные сведения о местоположении земельного участка | — |
| 2. | Площадь земельного участка \pm величина погрешности определения (вычисления) площади ($P \pm \Delta P$), м ² | 633 \pm 18,00 |
| 3. | Формула, примененная для вычисления предельной погрешности определения площади земельного участка, с подставленными значениями и итоговые (вычисленные) значения | $3,5*0,20*\sqrt{(633,00)} = 18$ |
| 4. | Площадь земельного участка согласно сведениям Единого государственного реестра недвижимости (Ркад), м ² | 634,00 |
| 5. | Оценка расхождения Р и Ркад ($P - P_{кад}$), м ² | 1 |
| 6. | Предельный минимальный и максимальный размеры земельного участка ($P_{мин}$ и $P_{макс}$), м ² | $P_{мин} = P_{мин} = 400$ $P_{макс} = P_{макс} = 2\ 500$ |
| 7. | Кадастровый или иной государственный учетный номер (инвентарный) здания, сооружения, объекта незавершенного строительства, расположенного на земельном участке | 57:10:0050801:577 |
| 8. | Вид (виды) разрешенного использования | Для садоводства |
| 8.1. | Дополнительные сведения об использовании земельного участка | — |
| 9. | Сведения о земельных участках (землях общего пользования, территории общего пользования), посредством которых обеспечивается доступ | Земли (земельные участки) общего пользования |
| 10. | Иные сведения | — |
| 4. Пояснения к сведениям об уточняемом земельном участке с кадастровым номером | | 57:10:0050801:322 : |
| 1. | — | |

| | | | | | | | | |
|--|--|-------------------------------------|--|--------------|--|--|--|----------|
| 1. Сведения о характерных точках границ уточняемого земельного участка с кадастровым номером | | | | | 57:10:0050801:61 | | | : |
| Система координат | | | | | МСК-57 | | | Зона № 1 |
| Обоз- начение харак- терных точек границ | Координаты, м | | | | Метод определения координат | Формулы, примененные для расчета средней квадратической погрешности определения координат характерных точек границ (Mt), с подставленными в такие формулы значениями и итоговые (вычисленные) значения Mt, м | Описание закрепления точки | |
| | содержатся в Едином государственном реестре недвижимости | | определены в результате выполнения комплексных кадастровых работ | | | | | |
| | X | Y | X | Y | | | | |
| 1 | 2 | 3 | 4 | 5 | 6 | 7 | 8 | |
| н1У | — | — | 352 241,78 | 1 283 761,81 | Метод спутниковых геодезических измерений (определений) | $\sqrt{(0,07^2 + 0,07^2)} = 0,10$ | — | |
| н2У | — | — | 352 231,51 | 1 283 750,28 | | | | |
| 1 | 352 221,49 | 1 283 739,42 | 352 221,49 | 1 283 739,42 | | | | |
| 2 | 352 234,69 | 1 283 724,57 | 352 234,69 | 1 283 724,57 | | | | |
| 3 | 352 256,03 | 1 283 747,44 | — | — | | 7,50 | Столб (деревянный, бетонный, кирпичный) | |
| 4 | 352 242,49 | 1 283 762,16 | — | — | | | | |
| н3У | — | — | 352 255,42 | 1 283 747,04 | | $\sqrt{(0,07^2 + 0,07^2)} = 0,10$ | Столб (деревянный, бетонный, кирпичный) | |
| н1У | — | — | 352 241,78 | 1 283 761,81 | | | | — |
| 2. Сведения о частях границ уточняемого земельного участка с кадастровым номером | | | | | 57:10:0050801:61 | | | : |
| Обозначение части границ | | Горизонтальное проложение (S), м | Описание прохождения части границ | | Сведения о согласовании местоположения границ (согласовано/спорное) | | | |
| от т. | до т. | | | | | | | |
| 1 | 2 | 3 | 4 | | 5 | | | |
| н1У | н2У | 15,44 | Металлическая сетка | | согласовано | | | |
| н2У | 1 | 14,78 | — | | | | | |
| 1 | 2 | 19,87 | | | | | | |
| 2 | н3У | 30,57 | Металлическая сетка | | | | | |

| | | | | |
|--|--|-------|---|-------------|
| 1 | 2 | 3 | 4 | 5 |
| нЗУ | нЛУ | 20,10 | Металлическая сетка | согласовано |
| 3. Сведения о характеристиках уточняемого земельного участка с кадастровым номером | | | 57:10:0050801:61 : | |
| № п/п | Наименование характеристики | | Значение характеристики | |
| 1 | 2 | | 3 | |
| 1. | Адрес земельного участка | | — | |
| 1.1. | Сведения о местоположении земельного участка (при отсутствии адреса) в структурированном в соответствии с федеральной информационной адресной системой виде | | Российская Федерация, Орловская область, Орловский р-н | |
| 1.2. | Дополнительные сведения о местоположении земельного участка | | — | |
| 2. | Площадь земельного участка ± величина погрешности определения (вычисления) площади ($P \pm \Delta P$), м² | | 603 ± 17,00 | |
| 3. | Формула, примененная для вычисления предельной погрешности определения площади земельного участка, с подставленными значениями и итоговые (вычисленные) значения | | $3,5 \cdot 0,20 \cdot \sqrt{(603,00)} = 17$ | |
| 4. | Площадь земельного участка согласно сведениям Единого государственного реестра недвижимости (Ркад), м² | | 618,00 | |
| 5. | Оценка расхождения Р и Ркад ($P - P_{кад}$), м² | | 15 | |
| 6. | Предельный минимальный и максимальный размеры земельного участка ($P_{мин}$ и $P_{макс}$), м² | | $P_{мин} = P_{мин} = 400$ $P_{макс} = P_{макс} = 2\ 500$ | |
| 7. | Кадастровый или иной государственный учетный номер (инвентарный) здания, сооружения, объекта незавершенного строительства, расположенного на земельном участке | | 57:10:0050801:587 | |
| 8. | Вид (виды) разрешенного использования | | Для ведения садоводства | |
| 8.1. | Дополнительные сведения об использовании земельного участка | | — | |
| 9. | Сведения о земельных участках (землях общего пользования, территории общего пользования), посредством которых обеспечивается доступ | | Земли (земельные участки) общего пользования | |
| 10. | Иные сведения | | — | |
| 4. Пояснения к сведениям об уточняемом земельном участке с кадастровым номером | | | 57:10:0050801:61 : | |
| 1. | — | | | |

| 1. Сведения о характерных точках границ уточняемого земельного участка с кадастровым номером | | | | | | 57:10:0050801:62 | | | | | |
|--|--|----------------------------------|--|---|---|--|----------------------------|-----------------------------------|--|---|--|
| Система координат | | | | МСК-57 | | | | Зона № | | 1 | |
| Обозначение характерных точек границ | Координаты, м | | | | Метод определения координат | Формулы, примененные для расчета средней квадратической погрешности определения координат характерных точек границ (Mt), с подставленными в такие формулы значениями и итоговые (вычисленные) значения Mt, м | Описание закрепления точки | | | | |
| | содержатся в Едином государственном реестре недвижимости | | определены в результате выполнения комплексных кадастровых работ | | | | | | | | |
| | X | Y | X | Y | | | | | | | |
| 1 | 2 | 3 | 4 | 5 | 6 | 7 | 8 | | | | |
| 1 | 352 234,69 | 1 283 724,57 | 352 234,69 | 1 283 724,57 | Метод спутниковых геодезических измерений (определений) | $\sqrt{(0,07^2 + 0,07^2)} = 0,10$ | — | | | | |
| 2 | 352 248,24 | 1 283 709,33 | — | — | | 7,50 | | | | | |
| 3 | 352 269,60 | 1 283 732,46 | — | — | | | | | | | |
| 4 | 352 256,03 | 1 283 747,44 | — | — | | | | | | | |
| н1У | — | — | 352 234,74 | 1 283 724,42 | | | | $\sqrt{(0,07^2 + 0,07^2)} = 0,10$ | | | |
| н2У | — | — | 352 248,20 | 1 283 709,29 | | Столб (деревянный, бетонный, кирпичный) | | | | | |
| н3У | — | — | 352 269,20 | 1 283 731,83 | | — | | | | | |
| н4У | — | — | 352 255,42 | 1 283 747,04 | | Столб (деревянный, бетонный, кирпичный) | | | | | |
| 1 | 352 234,69 | 1 283 724,57 | 352 234,69 | 1 283 724,57 | | — | | | | | |
| 2. Сведения о частях границ уточняемого земельного участка с кадастровым номером | | | | | | 57:10:0050801:62 | | | | | |
| Обозначение части границ | | Горизонтальное проложение (S), м | Описание прохождения части границ | Сведения о согласовании местоположения границ (согласовано/спорное) | | | | | | | |
| от т. | до т. | | | | | | | | | | |
| 1 | 2 | 3 | 4 | 5 | | | | | | | |
| 1 | н1У | 0,16 | Металлическая сетка | согласовано | | | | | | | |
| н1У | н2У | 20,25 | | | | | | | | | |

| | | | | |
|-----|-----|-------|---------------------|-------------|
| 1 | 2 | 3 | 4 | 5 |
| н2У | н3У | 30,81 | Металлическая сетка | согласовано |
| н3У | н4У | 20,52 | | |
| н4У | 1 | 30,57 | | |

3. Сведения о характеристиках уточняемого земельного участка с кадастровым номером 57:10:0050801:62 :

| № п/п | Наименование характеристики | Значение характеристики |
|-------|--|---|
| 1 | 2 | 3 |
| 1. | Адрес земельного участка | — |
| 1.1. | Сведения о местоположении земельного участка (при отсутствии адреса) в структурированном в соответствии с федеральной информационной адресной системой виде | Российская Федерация, Орловская область, Орловский р-н |
| 1.2. | Дополнительные сведения о местоположении земельного участка | — |
| 2. | Площадь земельного участка ± величина погрешности определения (вычисления) площади ($P \pm \Delta P$), м² | $626 \pm 18,00$ |
| 3. | Формула, примененная для вычисления предельной погрешности определения площади земельного участка, с подставленными значениями и итоговые (вычисленные) значения | $3,5 * 0,20 * \sqrt{(626,00)} = 18$ |
| 4. | Площадь земельного участка согласно сведениям Единого государственного реестра недвижимости (Ркад), м² | 635,00 |
| 5. | Оценка расхождения Р и Ркад ($P - P_{кад}$), м² | 9 |
| 6. | Предельный минимальный и максимальный размеры земельного участка ($P_{мин}$ и $P_{макс}$), м² | $P_{мин} = P_{мин} = 400$ $P_{макс} = P_{макс} = 2\ 500$ |
| 7. | Кадастровый или иной государственный учетный номер (инвентарный) здания, сооружения, объекта незавершенного строительства, расположенного на земельном участке | 57:10:0050801:404 |
| 8. | Вид (виды) разрешенного использования | Для ведения садоводства |
| 8.1. | Дополнительные сведения об использовании земельного участка | — |
| 9. | Сведения о земельных участках (землях общего пользования, территории общего пользования), посредством которых обеспечивается доступ | Земли (земельные участки) общего пользования |
| 10. | Иные сведения | — |

4. Пояснения к сведениям об уточняемом земельном участке с кадастровым номером 57:10:0050801:62 :

| | |
|----|---|
| 1. | — |
|----|---|

| | | | | | | | | |
|--|--|-------------------------------------|--|--|--|--|--|---|
| 1. Сведения о характерных точках границ уточняемого земельного участка с кадастровым номером | | | | | | 57:10:0050801:53 | | : |
| Система координат | | | | МСК-57 | | Зона № 1 | | |
| Обоз- начение харак- терных точек границ | Координаты, м | | | | Метод определения координат | Формулы, примененные для расчета средней квадратической погрешности определения координат характерных точек границ (Mt), с подставленными в такие формулы значениями и итоговые (вычисленные) значения Mt, м | Описание закрепления точки | |
| | содержатся в Едином государственном реестре недвижимости | | определены в результате выполнения комплексных кадастровых работ | | | | | |
| | X | Y | X | Y | | | | |
| 1 | 2 | 3 | 4 | 5 | 6 | 7 | 8 | |
| н1У | — | — | 352 296,68 | 1 283 702,42 | Метод спутниковых геодезических измерений (определений) | $\sqrt{(0,07^2 + 0,07^2)} = 0,10$ | — | |
| 1 | 352 276,87 | 1 283 677,25 | 352 276,87 | 1 283 677,25 | | | Столб (деревянный, бетонный, кирпичный) | |
| 2 | 352 292,25 | 1 283 660,67 | 352 292,25 | 1 283 660,67 | | | Временный межевой знак | |
| 3 | 352 313,38 | 1 283 686,49 | — | — | | 0,20 | Столб (деревянный, бетонный, кирпичный) | |
| 4 | 352 297,14 | 1 283 702,87 | — | — | | | | |
| н2У | — | — | 352 312,81 | 1 283 685,96 | | $\sqrt{(0,07^2 + 0,07^2)} = 0,10$ | — | |
| н1У | — | — | 352 296,68 | 1 283 702,42 | | | | |
| 2. Сведения о частях границ уточняемого земельного участка с кадастровым номером | | | | | | 57:10:0050801:53 | | : |
| Обозначение части границ | | Горизонтальное проложение (S), м | Описание прохождения части границ | Сведения о согласовании местоположения границ (согласовано/спорное) | | | | |
| от т. | до т. | | | | | | | |
| 1 | 2 | 3 | 4 | 5 | | | | |
| н1У | 1 | 32,03 | Металлическая сетка | согласовано | | | | |
| 1 | 2 | 22,62 | | | | | | |
| 2 | н2У | 32,59 | | | | | | |
| н2У | н1У | 23,05 | | | | | | |
| 3. Сведения о характеристиках уточняемого земельного участка с кадастровым номером | | | | | | 57:10:0050801:53 | | : |
| № п/п | Наименование характеристики | | | Значение характеристики | | | | |

| 1 | 2 | 3 |
|---|--|---|
| 1. | Адрес земельного участка | — |
| 1.1. | Сведения о местоположении земельного участка (при отсутствии адреса) в структурированном в соответствии с федеральной информационной адресной системой виде | Российская Федерация, Орловская область, Орловский р-н |
| 1.2. | Дополнительные сведения о местоположении земельного участка | — |
| 2. | Площадь земельного участка \pm величина погрешности определения (вычисления) площади ($P \pm \Delta P$), м ² | 731 \pm 19,00 |
| 3. | Формула, примененная для вычисления предельной погрешности определения площади земельного участка, с подставленными значениями и итоговые (вычисленные) значения | $3,5 \cdot 0,20 \cdot \sqrt{(731,00)} = 19$ |
| 4. | Площадь земельного участка согласно сведениям Единого государственного реестра недвижимости (Ркад), м ² | 747,00 |
| 5. | Оценка расхождения Р и Ркад ($P - P_{кад}$), м ² | 16 |
| 6. | Предельный минимальный и максимальный размеры земельного участка ($P_{мин}$ и $P_{макс}$), м ² | $P_{мин} = P_{мин} = 400$ $P_{макс} = P_{макс} = 2\,500$ |
| 7. | Кадастровый или иной государственный учетный номер (инвентарный) здания, сооружения, объекта незавершенного строительства, расположенного на земельном участке | — |
| 8. | Вид (виды) разрешенного использования | Для ведения садоводства |
| 8.1. | Дополнительные сведения об использовании земельного участка | — |
| 9. | Сведения о земельных участках (землях общего пользования, территории общего пользования), посредством которых обеспечивается доступ | Земли (земельные участки) общего пользования |
| 10. | Иные сведения | — |
| 4. Пояснения к сведениям об уточняемом земельном участке с кадастровым номером | | 57:10:0050801:53 : |
| 1. | — | |

| 1. Сведения о характерных точках границ уточняемого земельного участка с кадастровым номером | | | | | 57:10:0050801:295 | | |
|--|--|--------------|--|--------------|--|--|--|
| Система координат | | | | | МСК-57 | | |
| | | | | | Зона № 1 | | |
| Обоз- начение харак- терных точек границ | Координаты, м | | | | Метод определения координат | Формулы, примененные для расчета средней квадратической погрешности определения координат характерных точек границ (Mt), с подставленными в такие формулы значениями и итоговые (вычисленные) значения Mt, м | Описание закрепления точки |
| | содержатся в Едином государственном реестре недвижимости | | определены в результате выполнения комплексных кадастровых работ | | | | |
| | X | Y | X | Y | | | |
| 1 | 2 | 3 | 4 | 5 | 6 | 7 | 8 |
| 1 | 352 292,25 | 1 283 660,67 | 352 292,25 | 1 283 660,67 | Метод спутниковых геодезических измерений (определений) | $\sqrt{(0,07^2 + 0,07^2)} = 0,10$ | Столб (деревянный, бетонный, кирпичный) |
| 2 | 352 294,64 | 1 283 657,77 | 352 294,64 | 1 283 657,77 | | | Закрепление отсутствует |
| 3 | 352 290,63 | 1 283 652,19 | 352 290,63 | 1 283 652,19 | | | |
| 4 | 352 302,00 | 1 283 642,59 | 352 302,00 | 1 283 642,59 | | | |
| 5 | 352 322,48 | 1 283 657,87 | 352 322,48 | 1 283 657,87 | | | |
| 6 | 352 332,58 | 1 283 665,01 | 352 332,58 | 1 283 665,01 | | | Столб (деревянный, бетонный, кирпичный) |
| 7 | 352 327,02 | 1 283 673,70 | 352 327,02 | 1 283 673,70 | | | |
| 8 | 352 322,99 | 1 283 677,41 | 352 322,99 | 1 283 677,41 | | 0,20 | — |
| 9 | 352 313,38 | 1 283 686,49 | — | — | | | |
| н1У | — | — | 352 312,81 | 1 283 685,96 | | | |
| 1 | 352 292,25 | 1 283 660,67 | 352 292,25 | 1 283 660,67 | | $\sqrt{(0,07^2 + 0,07^2)} = 0,10$ | Столб (деревянный, бетонный, кирпичный) |

| 2. Сведения о частях границ уточняемого земельного участка с кадастровым номером | | | | 57:10:0050801:295 | | : | | |
|--|--|----------------------------------|--|---|--|---|--|--|
| Обозначение части границ | | Горизонтальное проложение (S), м | Описание прохождения части границ | Сведения о согласовании местоположения границ (согласовано/спорное) | | | | |
| от т. | до т. | | | | | | | |
| 1 | 2 | 3 | 4 | 5 | | | | |
| 1 | 2 | 3,76 | — | согласовано | | | | |
| 2 | 3 | 6,87 | | | | | | |
| 3 | 4 | 14,88 | | | | | | |
| 4 | 5 | 25,55 | | | | | | |
| 5 | 6 | 12,37 | | | | | | |
| 6 | 7 | 10,32 | | | | | | |
| 7 | 8 | 5,48 | Металлическая сетка | | | | | |
| 8 | н1У | 13,29 | — | | | | | |
| н1У | 1 | 32,59 | | | | | | |
| 3. Сведения о характеристиках уточняемого земельного участка с кадастровым номером | | | | 57:10:0050801:295 | | : | | |
| № п/п | Наименование характеристики | | Значение характеристики | | | | | |
| 1 | 2 | | 3 | | | | | |
| 1. | Адрес земельного участка | | — | | | | | |
| 1.1. | Сведения о местоположении земельного участка (при отсутствии адреса) в структурированном в соответствии с федеральной информационной адресной системой виде | | Российская Федерация, Орловская область, Орловский р-н | | | | | |
| 1.2. | Дополнительные сведения о местоположении земельного участка | | — | | | | | |
| 2. | Площадь земельного участка ± величина погрешности определения (вычисления) площади (Р ± ΔР), м² | | 920 ± 21,00 | | | | | |
| 3. | Формула, примененная для вычисления предельной погрешности определения площади земельного участка, с подставленными значениями и итоговые (вычисленные) значения | | 3,5*0,20*√(920,00) = 21 | | | | | |
| 4. | Площадь земельного участка согласно сведениям Единого государственного реестра недвижимости (Ркад), м² | | 923,00 | | | | | |
| 5. | Оценка расхождения Р и Ркад (Р - Ркад), м² | | 3 | | | | | |
| 6. | Предельный минимальный и максимальный размеры земельного участка (Рмин и Рмакс), м² | | Рмин = Рмин = 400 Рмакс = Рмакс = 2 500 | | | | | |

| | | | | | | | |
|--|--|--------------|--|--------------|--|--|-------------------------------|
| 1 | 2 | | | | 3 | | |
| 7. | Кадастровый или иной государственный учетный номер (инвентарный) здания, сооружения, объекта незавершенного строительства, расположенного на земельном участке | | | | 57:10:0050801:585 | | |
| 8. | Вид (виды) разрешенного использования | | | | Для садоводства | | |
| 8.1. | Дополнительные сведения об использовании земельного участка | | | | — | | |
| 9. | Сведения о земельных участках (землях общего пользования, территории общего пользования), посредством которых обеспечивается доступ | | | | Земли (земельные участки) общего пользования | | |
| 10. | Иные сведения | | | | — | | |
| 4. Пояснения к сведениям об уточняемом земельном участке с кадастровым номером | | | | | 57:10:0050801:295 | | |
| 1. | — | | | | | | |
| 1. Сведения о характерных точках границ уточняемого земельного участка с кадастровым номером | | | | | 57:10:0050801:458 | | |
| Система координат МСК-57 | | | | | Зона № 1 | | |
| Обоз- начение харак- терных точек границ | Координаты, м | | | | Метод определения координат | Формулы, примененные для расчета средней квадратической погрешности определения координат характерных точек границ (Mt), с подставленными в такие формулы значениями и итоговые (вычисленные) значения Mt, м | Описание закрепления точки |
| | содержатся в Едином государственном реестре недвижимости | | определены в результате выполнения комплексных кадастровых работ | | | | |
| | X | Y | X | Y | | | |
| 1 | 2 | 3 | 4 | 5 | 6 | 7 | 8 |
| 1 | 352 332,58 | 1 283 665,01 | 352 332,58 | 1 283 665,01 | Метод спутниковых геодезических измерений (определений) | $\sqrt{(0,07^2 + 0,07^2)} = 0,10$ | Закрепление отсутствует |
| 2 | 352 322,48 | 1 283 657,87 | 352 322,48 | 1 283 657,87 | | | |
| 3 | 352 302,00 | 1 283 642,59 | 352 302,00 | 1 283 642,59 | | | |
| 4 | 352 315,95 | 1 283 630,45 | — | — | | | |
| 5 | 352 318,01 | 1 283 629,23 | — | — | | | |
| н1У | — | — | 352 316,65 | 1 283 631,50 | | $\sqrt{(0,07^2 + 0,07^2)} = 0,10$ | |

| 1 | 2 | 3 | 4 | 5 | 6 | 7 | 8 |
|-----|------------|--------------|------------|--------------|---|-----------------------------------|---|
| н2У | — | — | 352 316,92 | 1 283 631,36 | Метод спутниковых геодезических измерений (определений) | $\sqrt{(0,07^2 + 0,07^2)} = 0,10$ | Закрепление отсутствует |
| н3У | — | — | 352 318,77 | 1 283 630,46 | | | — |
| 6 | 352 337,96 | 1 283 656,54 | 352 337,96 | 1 283 656,54 | | 0,10 | Закрепление отсутствует |
| 7 | 352 340,86 | 1 283 661,99 | — | — | | | |
| 8 | 352 337,91 | 1 283 662,90 | — | — | | | |
| н4У | — | — | 352 341,80 | 1 283 663,07 | | $\sqrt{(0,07^2 + 0,07^2)} = 0,10$ | Столб (деревянный, бетонный, кирпичный) |
| н5У | — | — | 352 340,13 | 1 283 664,16 | | | |
| н6У | — | — | 352 337,28 | 1 283 664,61 | | | |
| 1 | 352 332,58 | 1 283 665,01 | 352 332,58 | 1 283 665,01 | | | Закрепление отсутствует |

2. Сведения о частях границ уточняемого земельного участка с кадастровым номером 57:10:0050801:458 :

| Обозначение части границ | | Горизонтальное проложение (S), м | Описание прохождения части границ | Сведения о согласовании местоположения границ (согласовано/спорное) |
|--------------------------|-------|----------------------------------|-----------------------------------|---|
| от т. | до т. | | | |
| 1 | 2 | 3 | 4 | 5 |
| 1 | 2 | 12,37 | Металлическая сетка | согласовано |
| 2 | 3 | 25,55 | | |
| 3 | н1У | 18,37 | | |
| н1У | н2У | 0,30 | | |
| н2У | н3У | 2,06 | | |
| н3У | 6 | 32,38 | | |
| 6 | н4У | 7,58 | | |
| н4У | н5У | 1,99 | | |
| н5У | н6У | 2,89 | | |
| н6У | 1 | 4,72 | | |

3. Сведения о характеристиках уточняемого земельного участка с кадастровым номером 57:10:0050801:458 :

| № п/п | Наименование характеристики | Значение характеристики |
|-------|-----------------------------|-------------------------|
|-------|-----------------------------|-------------------------|

| 1 | 2 | 3 |
|---|--|--|
| 1. | Адрес земельного участка | — |
| 1.1. | Сведения о местоположении земельного участка (при отсутствии адреса) в структурированном в соответствии с федеральной информационной адресной системой виде | 302020, Российская Федерация, Орловская область, Орловский р-н |
| 1.2. | Дополнительные сведения о местоположении земельного участка | — |
| 2. | Площадь земельного участка \pm величина погрешности определения (вычисления) площади ($P \pm \Delta P$), м ² | $571 \pm 17,00$ |
| 3. | Формула, примененная для вычисления предельной погрешности определения площади земельного участка, с подставленными значениями и итоговые (вычисленные) значения | $3,5 \cdot 0,20 \cdot \sqrt{(571,00)} = 17$ |
| 4. | Площадь земельного участка согласно сведениям Единого государственного реестра недвижимости (Ркад), м ² | 576,00 |
| 5. | Оценка расхождения Р и Ркад ($P - P_{кад}$), м ² | 5 |
| 6. | Предельный минимальный и максимальный размеры земельного участка (Рмин и Рмакс), м ² | Рмин = Рмин = 400 Рмакс = Рмакс = 2 500 |
| 7. | Кадастровый или иной государственный учетный номер (инвентарный) здания, сооружения, объекта незавершенного строительства, расположенного на земельном участке | — |
| 8. | Вид (виды) разрешенного использования | Для ведения садоводства |
| 8.1. | Дополнительные сведения об использовании земельного участка | — |
| 9. | Сведения о земельных участках (землях общего пользования, территории общего пользования), посредством которых обеспечивается доступ | Земли (земельные участки) общего пользования |
| 10. | Иные сведения | — |
| 4. Пояснения к сведениям об уточняемом земельном участке с кадастровым номером | | 57:10:0050801:458 : |
| 1. | — | |

| 1. Сведения о характерных точках границ уточняемого земельного участка с кадастровым номером | | | | | | 57:10:0050801:57 | |
|--|--|--------------|--|--------------|--|--|---|
| Система координат | | | | МСК-57 | | Зона № 1 | |
| Обоз- начение харак- терных точек границ | Координаты, м | | | | Метод определения координат | Формулы, примененные для расчета средней квадратической погрешности определения координат характерных точек границ (Mt), с подставленными в такие формулы значениями и итоговые (вычисленные) значения Mt, м | Описание закрепления точки |
| | содержатся в Едином государственном реестре недвижимости | | определены в результате выполнения комплексных кадастровых работ | | | | |
| | X | Y | X | Y | | | |
| 1 | 2 | 3 | 4 | 5 | 6 | 7 | 8 |
| н1У | — | — | 352 238,40 | 1 283 817,40 | Метод спутниковых геодезических измерений (определений) | $\sqrt{(0,07^2 + 0,07^2)} = 0,10$ | — |
| н2У | — | — | 352 218,64 | 1 283 796,66 | | | |
| н3У | — | — | 352 219,27 | 1 283 793,05 | | | |
| н4У | — | — | 352 230,90 | 1 283 779,37 | | | |
| н5У | — | — | 352 252,39 | 1 283 802,06 | | | |
| 1 | 352 252,98 | 1 283 802,69 | 352 252,98 | 1 283 802,69 | | 7,50 | Труба (металлическая, асбоцементная, бетонная) |
| 2 | 352 239,21 | 1 283 817,92 | — | — | | | |
| 3 | 352 219,39 | 1 283 796,82 | — | — | | | |
| 4 | 352 220,02 | 1 283 793,52 | — | — | | | |
| 5 | 352 231,63 | 1 283 779,83 | — | — | | | |
| н1У | — | — | 352 238,40 | 1 283 817,40 | | $\sqrt{(0,07^2 + 0,07^2)} = 0,10$ | |

| 2. Сведения о частях границ уточняемого земельного участка с кадастровым номером | | | | 57:10:0050801:57 | | : |
|--|--|----------------------------------|--|---|--|---|
| Обозначение части границ | | Горизонтальное проложение (S), м | Описание прохождения части границ | Сведения о согласовании местоположения границ (согласовано/спорное) | | |
| от т. | до т. | | | | | |
| 1 | 2 | 3 | 4 | 5 | | |
| н1У | н2У | 28,65 | — | согласовано | | |
| н2У | н3У | 3,66 | | | | |
| н3У | н4У | 17,96 | | | | |
| н4У | н5У | 31,25 | | | | |
| н5У | 1 | 0,86 | | | | |
| 1 | н1У | 20,71 | | | | |
| 3. Сведения о характеристиках уточняемого земельного участка с кадастровым номером | | | | | | |
| № п/п | Наименование характеристики | | Значение характеристики | | | |
| 1 | 2 | | 3 | | | |
| 1. | Адрес земельного участка | | — | | | |
| 1.1. | Сведения о местоположении земельного участка (при отсутствии адреса) в структурированном в соответствии с федеральной информационной адресной системой виде | | Российская Федерация, Орловская область, Орловский р-н | | | |
| 1.2. | Дополнительные сведения о местоположении земельного участка | | — | | | |
| 2. | Площадь земельного участка ± величина погрешности определения (вычисления) площади (Р ± ΔР), м² | | 647 ± 18,00 | | | |
| 3. | Формула, примененная для вычисления предельной погрешности определения площади земельного участка, с подставленными значениями и итоговые (вычисленные) значения | | 3,5*0,20*√(647,00) = 18 | | | |
| 4. | Площадь земельного участка согласно сведениям Единого государственного реестра недвижимости (Ркад), м² | | 632,00 | | | |
| 5. | Оценка расхождения Р и Ркад (Р - Ркад), м² | | 15 | | | |
| 6. | Предельный минимальный и максимальный размеры земельного участка (Рмин и Рмакс), м² | | Рмин = Рмин = 400 Рмакс = Рмакс = 2 500 | | | |
| 7. | Кадастровый или иной государственный учетный номер (инвентарный) здания, сооружения, объекта незавершенного строительства, расположенного на земельном участке | | — | | | |
| 8. | Вид (виды) разрешенного использования | | Для садоводства | | | |
| 8.1. | Дополнительные сведения об использовании земельного участка | | — | | | |

| | | | | | | | |
|--|---|--------------|--|--------------|--|--|---|
| 1 | 2 | | | | 3 | | |
| 9. | Сведения о земельных участках (землях общего пользования, территории общего пользования), посредством которых обеспечивается доступ | | | | Земли (земельные участки) общего пользования | | |
| 10. | Иные сведения | | | | — | | |
| 4. Пояснения к сведениям об уточняемом земельном участке с кадастровым номером 57:10:0050801:57 : | | | | | | | |
| 1. | — | | | | | | |
| 1. Сведения о характерных точках границ уточняемого земельного участка с кадастровым номером 57:10:0050801:289 : | | | | | | | |
| Система координат МСК-57 Зона № 1 | | | | | | | |
| Обоз- начение харак- терных точек границ | Координаты, м | | | | Метод определения координат | Формулы, примененные для расчета средней квадратической погрешности определения координат характерных точек границ (Mt), с подставленными в такие формулы значениями и итоговые (вычисленные) значения Mt, м | Описание закрепления точки |
| | содержатся в Едином государственном реестре недвижимости | | определены в результате выполнения комплексных кадастровых работ | | | | |
| | X | Y | X | Y | | | |
| 1 | 2 | 3 | 4 | 5 | 6 | 7 | 8 |
| 1 | 352 280,02 | 1 283 772,93 | 352 280,02 | 1 283 772,93 | Метод спутниковых геодезических измерений (определений) | $\sqrt{(0,07^2 + 0,07^2)} = 0,10$ | Столб (деревянный, бетонный, кирпичный) |
| 2 | 352 266,42 | 1 283 787,95 | 352 266,42 | 1 283 787,95 | | | Труба (металлическая, асбоцементная, бетонная) |
| 3 | 352 245,24 | 1 283 765,03 | — | — | | 7,50 | — |
| 4 | 352 258,84 | 1 283 750,32 | — | — | | | |
| н1У | — | — | 352 265,96 | 1 283 787,45 | | $\sqrt{(0,07^2 + 0,07^2)} = 0,10$ | Столб (деревянный, бетонный, кирпичный) |
| н2У | — | — | 352 244,55 | 1 283 764,61 | | | — |
| н3У | — | — | 352 258,21 | 1 283 749,82 | | | |
| 1 | 352 280,02 | 1 283 772,93 | 352 280,02 | 1 283 772,93 | | | |

| | | | | | | |
|--|--|----------------------------------|--|---|--|---|
| 2. Сведения о частях границ уточняемого земельного участка с кадастровым номером | | | | 57:10:0050801:289 | | : |
| Обозначение части границ | | Горизонтальное проложение (S), м | Описание прохождения части границ | Сведения о согласовании местоположения границ (согласовано/спорное) | | |
| от т. | до т. | | | | | |
| 1 | 2 | 3 | 4 | 5 | | |
| 1 | 2 | 20,26 | Металлическая сетка | согласовано | | |
| 2 | н1У | 0,68 | | | | |
| н1У | н2У | 31,31 | | | | |
| н2У | н3У | 20,13 | | | | |
| н3У | 1 | 31,78 | | | | |
| 3. Сведения о характеристиках уточняемого земельного участка с кадастровым номером | | | | 57:10:0050801:289 | | : |
| № п/п | Наименование характеристики | | Значение характеристики | | | |
| 1 | 2 | | 3 | | | |
| 1. | Адрес земельного участка | | — | | | |
| 1.1. | Сведения о местоположении земельного участка (при отсутствии адреса) в структурированном в соответствии с федеральной информационной адресной системой виде | | Российская Федерация, Орловская область, Орловский р-н | | | |
| 1.2. | Дополнительные сведения о местоположении земельного участка | | — | | | |
| 2. | Площадь земельного участка ± величина погрешности определения (вычисления) площади (Р ± ΔР), м² | | 642 ± 18,00 | | | |
| 3. | Формула, примененная для вычисления предельной погрешности определения площади земельного участка, с подставленными значениями и итоговые (вычисленные) значения | | 3,5*0,20*√(642,00) = 18 | | | |
| 4. | Площадь земельного участка согласно сведениям Единого государственного реестра недвижимости (Ркад), м² | | 625,00 | | | |
| 5. | Оценка расхождения Р и Ркад (Р - Ркад), м² | | 17 | | | |
| 6. | Предельный минимальный и максимальный размеры земельного участка (Рмин и Рмакс), м² | | Рмин = Рмин = 400 Рмакс = Рмакс = 2 500 | | | |
| 7. | Кадастровый или иной государственный учетный номер (инвентарный) здания, сооружения, объекта незавершенного строительства, расположенного на земельном участке | | — | | | |
| 8. | Вид (виды) разрешенного использования | | Для садоводства | | | |
| 8.1. | Дополнительные сведения об использовании земельного участка | | — | | | |

| | | | | | | | | |
|--|---|--------------|--|--------------|--|--|--|--|
| 1 | 2 | | | | 3 | | | |
| 9. | Сведения о земельных участках (землях общего пользования, территории общего пользования), посредством которых обеспечивается доступ | | | | Земли (земельные участки) общего пользования | | | |
| 10. | Иные сведения | | | | — | | | |
| 4. Пояснения к сведениям об уточняемом земельном участке с кадастровым номером | | | | | 57:10:0050801:289 | | | |
| 1. | — | | | | | | | |
| 1. Сведения о характерных точках границ уточняемого земельного участка с кадастровым номером | | | | | 57:10:0050801:54 | | | |
| Система координат | | | | | МСК-57 | | | |
| | | | | | Зона № 1 | | | |
| Обоз- начение харак- терных точек границ | Координаты, м | | | | Метод определения координат | Формулы, примененные для расчета средней квадратической погрешности определения координат характерных точек границ (Mt), с подставленными в такие формулы значениями и итоговые (вычисленные) значения Mt, м | Описание закрепления точки | |
| | содержатся в Едином государственном реестре недвижимости | | определены в результате выполнения комплексных кадастровых работ | | | | | |
| | X | Y | X | Y | | | | |
| 1 | 2 | 3 | 4 | 5 | 6 | 7 | 8 | |
| н1У | — | — | 352 271,94 | 1 283 734,91 | Метод спутниковых геодезических измерений (определений) | $\sqrt{(0,07^2 + 0,07^2)} = 0,10$ | — | |
| 1 | 352 293,49 | 1 283 757,92 | 352 293,49 | 1 283 757,92 | | | Столб (деревянный, бетонный, кирпичный) | |
| 2 | 352 280,02 | 1 283 772,93 | 352 280,02 | 1 283 772,93 | | | — | |
| 3 | 352 258,84 | 1 283 750,32 | — | — | | | | |
| 4 | 352 272,47 | 1 283 735,48 | — | — | | | | |
| н2У | — | — | 352 258,21 | 1 283 749,82 | | | | |
| н3У | — | — | 352 264,63 | 1 283 743,00 | | | | |
| н4У | — | — | 352 269,60 | 1 283 737,64 | | Столб (деревянный, бетонный, кирпичный) | | |

| | | | | | | | | |
|--|--|----------------------------------|-----------------------------------|--------------|---|-----------------------------------|---|---|
| 1 | 2 | 3 | 4 | 5 | 6 | 7 | 8 | |
| н1У | — | — | 352 271,94 | 1 283 734,91 | Метод спутниковых геодезических измерений (определений) | $\sqrt{(0,07^2 + 0,07^2)} = 0,10$ | — | |
| 2. Сведения о частях границ уточняемого земельного участка с кадастровым номером | | | | | 57:10:0050801:54 | | | : |
| Обозначение части границ | | Горизонтальное проложение (S), м | Описание прохождения части границ | | Сведения о согласовании местоположения границ (согласовано/спорное) | | | |
| от т. | до т. | | | | | | | |
| 1 | 2 | 3 | 4 | | 5 | | | |
| н1У | 1 | 31,53 | Металлическая сетка | | согласовано | | | |
| 1 | 2 | 20,17 | | | | | | |
| 2 | н2У | 31,78 | | | | | | |
| н2У | н3У | 9,37 | | | | | | |
| н3У | н4У | 7,31 | | | | | | |
| н4У | н1У | 3,60 | | | | | | |
| 3. Сведения о характеристиках уточняемого земельного участка с кадастровым номером | | | | | 57:10:0050801:54 | | | : |
| № п/п | Наименование характеристики | | | | Значение характеристики | | | |
| 1 | 2 | | | | 3 | | | |
| 1. | Адрес земельного участка | | | | — | | | |
| 1.1. | Сведения о местоположении земельного участка (при отсутствии адреса) в структурированном в соответствии с федеральной информационной адресной системой виде | | | | Российская Федерация, Орловская область, Орловский р-н | | | |
| 1.2. | Дополнительные сведения о местоположении земельного участка | | | | — | | | |
| 2. | Площадь земельного участка ± величина погрешности определения (вычисления) площади (P ± ΔP), м² | | | | 636 ± 18,00 | | | |
| 3. | Формула, примененная для вычисления предельной погрешности определения площади земельного участка, с подставленными значениями и итоговые (вычисленные) значения | | | | $3,5 \cdot 0,20 \cdot \sqrt{(636,00)} = 18$ | | | |
| 4. | Площадь земельного участка согласно сведениям Единого государственного реестра недвижимости (Ркад), м² | | | | 620,00 | | | |
| 5. | Оценка расхождения Р и Ркад (Р - Ркад), м² | | | | 16 | | | |
| 6. | Предельный минимальный и максимальный размеры земельного участка (Рмин и Рмакс), м² | | | | Рмин = Рмин = 400 Рмакс = Рмакс = 2 500 | | | |

| | | | | | | | |
|--|--|--------------|--|--------------|---|--|---|
| 1 | 2 | | | | 3 | | |
| 7. | Кадастровый или иной государственный учетный номер (инвентарный) здания, сооружения, объекта незавершенного строительства, расположенного на земельном участке | | | | — | | |
| 8. | Вид (виды) разрешенного использования | | | | Для садоводства | | |
| 8.1. | Дополнительные сведения об использовании земельного участка | | | | — | | |
| 9. | Сведения о земельных участках (землях общего пользования, территории общего пользования), посредством которых обеспечивается доступ | | | | Земли (земельные участки) общего пользования | | |
| 10. | Иные сведения | | | | — | | |
| 4. Пояснения к сведениям об уточняемом земельном участке с кадастровым номером | | | | | 57:10:0050801:54 : | | |
| 1. | — | | | | | | |
| 1. Сведения о характерных точках границ уточняемого земельного участка с кадастровым номером | | | | | 57:10:0050801:49 : | | |
| Система координат МСК-57 | | | | | Зона № 1 | | |
| Обоз- начение харак- терных точек границ | Координаты, м | | | | Метод определения координат | Формулы, примененные для расчета средней квадратической погрешности определения координат характерных точек границ (Mt), с подставленными в такие формулы значениями и итоговые (вычисленные) значения Mt, м | Описание закрепления точки |
| | содержатся в Едином государственном реестре недвижимости | | определены в результате выполнения комплексных кадастровых работ | | | | |
| | X | Y | X | Y | | | |
| 1 | 2 | 3 | 4 | 5 | 6 | 7 | 8 |
| n1Y | — | — | 352 300,51 | 1 283 704,20 | Метод спутниковых геодезических измерений (определений) | $\sqrt{(0,07^2 + 0,07^2)} = 0,10$ | — |
| 1 | 352 322,28 | 1 283 727,63 | 352 322,28 | 1 283 727,63 | | | Столб (деревянный, бетонный, кирпичный) |
| 2 | 352 311,81 | 1 283 738,44 | 352 311,81 | 1 283 738,44 | | | |
| 3 | — | — | 352 308,65 | 1 283 741,33 | | | |
| 4 | 352 308,25 | 1 283 741,70 | 352 308,25 | 1 283 741,70 | | | Столб (деревянный, бетонный, кирпичный) |
| 5 | 352 307,64 | 1 283 740,89 | 352 307,64 | 1 283 740,89 | | | |

| 1 | 2 | 3 | 4 | 5 | 6 | 7 | 8 |
|-----|------------|--------------|------------|--------------|---|-----------------------------------|---|
| 6 | 352 307,31 | 1 283 740,43 | 352 307,31 | 1 283 740,43 | Метод спутниковых геодезических измерений (определений) | $\sqrt{(0,07^2 + 0,07^2)} = 0,10$ | Столб (деревянный, бетонный, кирпичный) |
| 7 | 352 294,72 | 1 283 727,16 | 352 294,72 | 1 283 727,16 | | | |
| 8 | 352 290,51 | 1 283 722,72 | 352 290,51 | 1 283 722,72 | | | |
| 9 | 352 287,20 | 1 283 719,05 | — | — | | 7,50 | — |
| 10 | 352 301,01 | 1 283 704,72 | — | — | | | Столб (деревянный, бетонный, кирпичный) |
| н2У | — | — | 352 286,65 | 1 283 718,44 | | $\sqrt{(0,07^2 + 0,07^2)} = 0,10$ | |
| н1У | — | — | 352 300,51 | 1 283 704,20 | | | |

2. Сведения о частях границ уточняемого земельного участка с кадастровым номером
57:10:0050801:49
:

| Обозначение части границ | | Горизонтальное проложение (S), м | Описание прохождения части границ | Сведения о согласовании местоположения границ (согласовано/спорное) |
|--------------------------|-------|----------------------------------|-----------------------------------|---|
| от т. | до т. | | | |
| 1 | 2 | 3 | 4 | 5 |
| н1У | 1 | 31,98 | Металлическая сетка | согласовано |
| 1 | 2 | 15,05 | | |
| 2 | 3 | 4,28 | | |
| 3 | 4 | 0,54 | | |
| 4 | 5 | 1,01 | | |
| 5 | 6 | 0,57 | | |
| 6 | 7 | 18,29 | | |
| 7 | 8 | 6,12 | | |
| 8 | н2У | 5,76 | | |
| н2У | н1У | 19,87 | | |

3. Сведения о характеристиках уточняемого земельного участка с кадастровым номером
57:10:0050801:49
:

| № п/п | Наименование характеристики | Значение характеристики |
|-------|-----------------------------|-------------------------|
| 1 | 2 | 3 |

| 1 | 2 | 3 |
|---|--|---|
| 1. | Адрес земельного участка | — |
| 1.1. | Сведения о местоположении земельного участка (при отсутствии адреса) в структурированном в соответствии с федеральной информационной адресной системой виде | Российская Федерация, Орловская область, Орловский р-н, Сабуровское с/с |
| 1.2. | Дополнительные сведения о местоположении земельного участка | — |
| 2. | Площадь земельного участка \pm величина погрешности определения (вычисления) площади ($P \pm \Delta P$), м ² | 634 \pm 18,00 |
| 3. | Формула, примененная для вычисления предельной погрешности определения площади земельного участка, с подставленными значениями и итоговые (вычисленные) значения | $3,5 \cdot 0,20 \cdot \sqrt{(634,00)} = 18$ |
| 4. | Площадь земельного участка согласно сведениям Единого государственного реестра недвижимости (Ркад), м ² | 619,00 |
| 5. | Оценка расхождения Р и Ркад ($P - P_{кад}$), м ² | 15 |
| 6. | Предельный минимальный и максимальный размеры земельного участка ($P_{мин}$ и $P_{макс}$), м ² | $P_{мин} = P_{мин} = 400$ $P_{макс} = P_{макс} = 2\,500$ |
| 7. | Кадастровый или иной государственный учетный номер (инвентарный) здания, сооружения, объекта незавершенного строительства, расположенного на земельном участке | 57:10:0050801:337 |
| 8. | Вид (виды) разрешенного использования | Для ведения садоводства |
| 8.1. | Дополнительные сведения об использовании земельного участка | — |
| 9. | Сведения о земельных участках (землях общего пользования, территории общего пользования), посредством которых обеспечивается доступ | Земли (земельные участки) общего пользования |
| 10. | Иные сведения | — |
| 4. Пояснения к сведениям об уточняемом земельном участке с кадастровым номером | | 57:10:0050801:49 : |
| 1. | — | |

| 1. Сведения о характерных точках границ уточняемого земельного участка с кадастровым номером | | | | | | 57:10:0050801:50 | |
|--|--|--------------|--|--------------|--|--|--|
| Система координат | | | | МСК-57 | | Зона № 1 | |
| Обоз- начение харак- терных точек границ | Координаты, м | | | | Метод определения координат | Формулы, примененные для расчета средней квадратической погрешности определения координат характерных точек границ (Mt), с подставленными в такие формулы значениями и итоговые (вычисленные) значения Mt, м | Описание закрепления точки |
| | содержатся в Едином государственном реестре недвижимости | | определены в результате выполнения комплексных кадастровых работ | | | | |
| | X | Y | X | Y | | | |
| 1 | 2 | 3 | 4 | 5 | 6 | 7 | 8 |
| н1У | — | — | 352 271,94 | 1 283 734,91 | Метод спутниковых геодезических измерений (определений) | $\sqrt{(0,07^2 + 0,07^2)} = 0,10$ | — |
| н2У | — | — | 352 286,65 | 1 283 718,44 | | | |
| 1 | 352 290,51 | 1 283 722,72 | 352 290,51 | 1 283 722,72 | | | Столб (деревянный, бетонный, кирпичный) |
| 2 | 352 294,72 | 1 283 727,16 | 352 294,72 | 1 283 727,16 | | | |
| 3 | 352 307,31 | 1 283 740,43 | 352 307,31 | 1 283 740,43 | | | |
| 4 | 352 307,64 | 1 283 740,89 | 352 307,64 | 1 283 740,89 | | | |
| 5 | 352 308,25 | 1 283 741,70 | 352 308,25 | 1 283 741,70 | | | |
| 6 | 352 293,49 | 1 283 757,92 | 352 293,49 | 1 283 757,92 | | | |
| 7 | 352 272,47 | 1 283 735,48 | — | — | | 7,50 | — |
| 8 | 352 287,20 | 1 283 719,05 | — | — | | | Столб (деревянный, бетонный, кирпичный) |
| н1У | — | — | 352 271,94 | 1 283 734,91 | | $\sqrt{(0,07^2 + 0,07^2)} = 0,10$ | — |

| 2. Сведения о частях границ уточняемого земельного участка с кадастровым номером | | | | 57:10:0050801:50 | | : |
|--|--|----------------------------------|--|---|--|---|
| Обозначение части границ | | Горизонтальное проложение (S), м | Описание прохождения части границ | Сведения о согласовании местоположения границ (согласовано/спорное) | | |
| от т. | до т. | | | | | |
| 1 | 2 | 3 | 4 | 5 | | |
| н1У | н2У | 22,08 | Металлическая сетка | согласовано | | |
| н2У | 1 | 5,76 | | | | |
| 1 | 2 | 6,12 | | | | |
| 2 | 3 | 18,29 | | | | |
| 3 | 4 | 0,57 | | | | |
| 4 | 5 | 1,01 | | | | |
| 5 | 6 | 21,93 | | | | |
| 6 | н1У | 31,53 | | | | |
| 3. Сведения о характеристиках уточняемого земельного участка с кадастровым номером | | | | 57:10:0050801:50 | | : |
| № п/п | Наименование характеристики | | Значение характеристики | | | |
| 1 | 2 | | 3 | | | |
| 1. | Адрес земельного участка | | — | | | |
| 1.1. | Сведения о местоположении земельного участка (при отсутствии адреса) в структурированном в соответствии с федеральной информационной адресной системой виде | | Российская Федерация, Орловская область, Орловский р-н | | | |
| 1.2. | Дополнительные сведения о местоположении земельного участка | | — | | | |
| 2. | Площадь земельного участка ± величина погрешности определения (вычисления) площади (Р ± ΔР), м² | | 695 ± 18,00 | | | |
| 3. | Формула, примененная для вычисления предельной погрешности определения площади земельного участка, с подставленными значениями и итоговые (вычисленные) значения | | 3,5*0,20*√(695,00) = 18 | | | |
| 4. | Площадь земельного участка согласно сведениям Единого государственного реестра недвижимости (Ркад), м² | | 677,00 | | | |
| 5. | Оценка расхождения Р и Ркад (Р - Ркад), м² | | 18 | | | |
| 6. | Предельный минимальный и максимальный размеры земельного участка (Рмин и Рмакс), м² | | Рмин = Рмин = 400 Рмакс = Рмакс = 2 500 | | | |
| 7. | Кадастровый или иной государственный учетный номер (инвентарный) здания, сооружения, объекта незавершенного строительства, расположенного на земельном участке | | 57:10:0050801:331 | | | |

| | | | | | | | | |
|--|---|--------------|--|--------------|--|--|-------------------------------|--|
| 1 | 2 | | | | 3 | | | |
| 8. | Вид (виды) разрешенного использования | | | | Для садоводства | | | |
| 8.1. | Дополнительные сведения об использовании земельного участка | | | | — | | | |
| 9. | Сведения о земельных участках (землях общего пользования, территории общего пользования), посредством которых обеспечивается доступ | | | | Земли (земельные участки) общего пользования | | | |
| 10. | Иные сведения | | | | — | | | |
| 4. Пояснения к сведениям об уточняемом земельном участке с кадастровым номером | | | | | 57:10:0050801:50 : | | | |
| 1. | — | | | | | | | |
| 1. Сведения о характерных точках границ уточняемого земельного участка с кадастровым номером | | | | | 57:10:0050801:9 : | | | |
| Система координат МСК-57 | | | | | Зона № 1 | | | |
| Обоз- начение харак- терных точек границ | Координаты, м | | | | Метод определения координат | Формулы, примененные для расчета средней квадратической погрешности определения координат характерных точек границ (Mt), с подставленными в такие формулы значениями и итоговые (вычисленные) значения Mt, м | Описание закрепления точки | |
| | содержатся в Едином государственном реестре недвижимости | | определены в результате выполнения комплексных кадастровых работ | | | | | |
| | X | Y | X | Y | | | | |
| 1 | 2 | 3 | 4 | 5 | 6 | 7 | 8 | |
| н1У | — | — | 352 300,51 | 1 283 704,20 | Метод спутниковых геодезических измерений (определений) | $\sqrt{(0,07^2 + 0,07^2)} = 0,10$ | — | |
| н2У | — | — | 352 316,15 | 1 283 689,11 | | | | |
| н3У | — | — | 352 323,25 | 1 283 685,30 | | | | |
| н4У | — | — | 352 326,17 | 1 283 684,64 | | | | |
| н5У | — | — | 352 329,88 | 1 283 685,74 | | | | |
| 1 | 352 334,88 | 1 283 696,22 | 352 334,88 | 1 283 696,22 | | | | |
| 2 | 352 338,78 | 1 283 700,55 | 352 338,78 | 1 283 700,55 | | | | |

| 1 | 2 | 3 | 4 | 5 | 6 | 7 | 8 |
|-----|------------|--------------|------------|--------------|---|-----------------------------------|---|
| 3 | 352 342,07 | 1 283 710,58 | 352 342,07 | 1 283 710,58 | Метод спутниковых геодезических измерений (определений) | $\sqrt{(0,07^2 + 0,07^2)} = 0,10$ | — |
| 4 | 352 341,45 | 1 283 713,93 | 352 341,45 | 1 283 713,93 | | | |
| 5 | 352 332,17 | 1 283 721,21 | 352 332,17 | 1 283 721,21 | | | |
| 6 | 352 322,28 | 1 283 727,63 | 352 322,28 | 1 283 727,63 | | | |
| 7 | 352 301,01 | 1 283 704,72 | — | — | | 7,50 | Столб (деревянный, бетонный, кирпичный) |
| 8 | 352 315,84 | 1 283 689,84 | — | — | | | |
| 9 | 352 321,10 | 1 283 686,59 | — | — | | | |
| 10 | 352 325,93 | 1 283 684,77 | — | — | | | |
| 11 | 352 330,47 | 1 283 685,95 | — | — | | | |
| н1У | — | — | 352 300,51 | 1 283 704,20 | | $\sqrt{(0,07^2 + 0,07^2)} = 0,10$ | |

2. Сведения о частях границ уточняемого земельного участка с кадастровым номером
57:10:0050801:9
:

| Обозначение части границ | | Горизонтальное проложение (S), м | Описание прохождения части границ | Сведения о согласовании местоположения границ (согласовано/спорное) |
|--------------------------|-------|----------------------------------|-----------------------------------|---|
| от т. | до т. | | | |
| 1 | 2 | 3 | 4 | 5 |
| н1У | н2У | 21,73 | Металлическая сетка | согласовано |
| н2У | н3У | 8,06 | | |
| н3У | н4У | 2,99 | | |
| н4У | н5У | 3,87 | | |
| н5У | 1 | 11,61 | | |
| 1 | 2 | 5,83 | | |
| 2 | 3 | 10,56 | | |
| 3 | 4 | 3,41 | | |
| 4 | 5 | 11,79 | | |
| 5 | 6 | 11,79 | — | |

| | | | | |
|--|--|-------|---|-------------|
| 1 | 2 | 3 | 4 | 5 |
| 6 | н1У | 31,98 | — | согласовано |
| 3. Сведения о характеристиках уточняемого земельного участка с кадастровым номером | | | 57:10:0050801:9 | |
| № п/п | Наименование характеристики | | Значение характеристики | |
| 1 | 2 | | 3 | |
| 1. | Адрес земельного участка | | — | |
| 1.1. | Сведения о местоположении земельного участка (при отсутствии адреса) в структурированном в соответствии с федеральной информационной адресной системой виде | | Российская Федерация, Орловская область, Орловский р-н, Сабуровское с/с | |
| 1.2. | Дополнительные сведения о местоположении земельного участка | | — | |
| 2. | Площадь земельного участка ± величина погрешности определения (вычисления) площади (Р ± ΔР), м² | | 1 034 ± 23,00 | |
| 3. | Формула, примененная для вычисления предельной погрешности определения площади земельного участка, с подставленными значениями и итоговые (вычисленные) значения | | 3,5*0,20*√(1 034,00) = 23 | |
| 4. | Площадь земельного участка согласно сведениям Единого государственного реестра недвижимости (Ркад), м² | | 1 021,00 | |
| 5. | Оценка расхождения Р и Ркад (Р - Ркад), м² | | 13 | |
| 6. | Предельный минимальный и максимальный размеры земельного участка (Рмин и Рмакс), м² | | Рмин = Рмин = 400 Рмакс = Рмакс = 2 500 | |
| 7. | Кадастровый или иной государственный учетный номер (инвентарный) здания, сооружения, объекта незавершенного строительства, расположенного на земельном участке | | — | |
| 8. | Вид (виды) разрешенного использования | | Для ведения садоводства | |
| 8.1. | Дополнительные сведения об использовании земельного участка | | — | |
| 9. | Сведения о земельных участках (землях общего пользования, территории общего пользования), посредством которых обеспечивается доступ | | Земли (земельные участки) общего пользования | |
| 10. | Иные сведения | | — | |
| 4. Пояснения к сведениям об уточняемом земельном участке с кадастровым номером | | | 57:10:0050801:9 | |
| 1. | — | | | |

| 1. Сведения о характерных точках границ уточняемого земельного участка с кадастровым номером | | | | | | 57:10:0050801:52 | | : |
|--|--|-------------------------------------|--|--------------|--|--|-------------------------------|---|
| Система координат | | | | МСК-57 | | Зона № 1 | | |
| Обоз- начение харак- терных точек границ | Координаты, м | | | | Метод определения координат | Формулы, примененные для расчета средней квадратической погрешности определения координат характерных точек границ (Mt), с подставленными в такие формулы значениями и итоговые (вычисленные) значения Mt, м | Описание закрепления точки | |
| | содержатся в Едином государственном реестре недвижимости | | определены в результате выполнения комплексных кадастровых работ | | | | | |
| | X | Y | X | Y | | | | |
| 1 | 2 | 3 | 4 | 5 | 6 | 7 | 8 | |
| н1У | — | — | 352 238,40 | 1 283 817,40 | Метод спутниковых геодезических измерений (определений) | $\sqrt{(0,07^2 + 0,07^2)} = 0,10$ | — | |
| 1 | 352 252,98 | 1 283 802,69 | 352 252,98 | 1 283 802,69 | | 7,50 | | |
| 2 | 352 273,71 | 1 283 824,91 | — | — | | | | |
| 3 | 352 259,89 | 1 283 839,58 | — | — | | | | |
| 4 | 352 239,21 | 1 283 817,92 | — | — | | | | |
| н2У | — | — | 352 273,18 | 1 283 824,56 | | $\sqrt{(0,07^2 + 0,07^2)} = 0,10$ | | |
| н3У | — | — | 352 260,94 | 1 283 837,73 | | | | |
| н4У | — | — | 352 258,15 | 1 283 838,84 | | | | |
| н1У | — | — | 352 238,40 | 1 283 817,40 | | | | |
| 2. Сведения о частях границ уточняемого земельного участка с кадастровым номером | | | | | | 57:10:0050801:52 | | : |
| Обозначение части границ | | Горизонтальное проложение (S), м | Описание прохождения части границ | | Сведения о согласовании местоположения границ (согласовано/спорное) | | | |
| от т. | до т. | | | | | | | |
| 1 | 2 | 3 | 4 | | 5 | | | |
| н1У | 1 | 20,71 | Металлическая сетка | | согласовано | | | |
| 1 | н2У | 29,77 | | | | | | |

| 1 | 2 | 3 | 4 | 5 |
|-----|-----|-------|---------------------|-------------|
| н2У | н3У | 17,98 | Металлическая сетка | согласовано |
| н3У | н4У | 3,00 | | |
| н4У | н1У | 29,15 | | |

3. Сведения о характеристиках уточняемого земельного участка с кадастровым номером 57:10:0050801:52 :

| № п/п | Наименование характеристики | Значение характеристики |
|-------|--|--|
| 1 | 2 | 3 |
| 1. | Адрес земельного участка | — |
| 1.1. | Сведения о местоположении земельного участка (при отсутствии адреса) в структурированном в соответствии с федеральной информационной адресной системой виде | Российская Федерация, Орловская область, Орловский р-н |
| 1.2. | Дополнительные сведения о местоположении земельного участка | — |
| 2. | Площадь земельного участка ± величина погрешности определения (вычисления) площади ($P \pm \Delta P$), м² | $622 \pm 17,00$ |
| 3. | Формула, примененная для вычисления предельной погрешности определения площади земельного участка, с подставленными значениями и итоговые (вычисленные) значения | $3,5 * 0,20 * \sqrt{(622,00)} = 17$ |
| 4. | Площадь земельного участка согласно сведениям Единого государственного реестра недвижимости (Ркад), м² | 612,00 |
| 5. | Оценка расхождения Р и Ркад ($P - P_{кад}$), м² | 10 |
| 6. | Предельный минимальный и максимальный размеры земельного участка (Рмин и Рмакс), м² | Рмин = Рмин = 400 Рмакс = Рмакс = 2 500 |
| 7. | Кадастровый или иной государственный учетный номер (инвентарный) здания, сооружения, объекта незавершенного строительства, расположенного на земельном участке | 57:10:0050801:623 |
| 8. | Вид (виды) разрешенного использования | Для ведения садоводства |
| 8.1. | Дополнительные сведения об использовании земельного участка | — |
| 9. | Сведения о земельных участках (землях общего пользования, территории общего пользования), посредством которых обеспечивается доступ | Земли (земельные участки) общего пользования |
| 10. | Иные сведения | — |

4. Пояснения к сведениям об уточняемом земельном участке с кадастровым номером 57:10:0050801:52 :

| | |
|----|---|
| 1. | — |
|----|---|

| 1. Сведения о характерных точках границ уточняемого земельного участка с кадастровым номером | | | | | | 57:10:0050801:610 | | : |
|--|--|-------------------------------------|--|--|--|--|---|---|
| Система координат | | | | МСК-57 | | Зона № 1 | | |
| Обоз- начение харак- терных точек границ | Координаты, м | | | | Метод определения координат | Формулы, примененные для расчета средней квадратической погрешности определения координат характерных точек границ (Mt), с подставленными в такие формулы значениями и итоговые (вычисленные) значения Mt, м | Описание закрепления точки | |
| | содержатся в Едином государственном реестре недвижимости | | определены в результате выполнения комплексных кадастровых работ | | | | | |
| | X | Y | X | Y | | | | |
| 1 | 2 | 3 | 4 | 5 | 6 | 7 | 8 | |
| н1У | — | — | 352 286,57 | 1 283 809,96 | Метод спутниковых геодезических измерений (определений) | $\sqrt{(0,07^2 + 0,07^2)} = 0,10$ | Труба (металлическая, асбоцементная, бетонная) | |
| н2У | — | — | 352 273,18 | 1 283 824,56 | | | | |
| 1 | 352 252,98 | 1 283 802,69 | 352 252,98 | 1 283 802,69 | | | | |
| 2 | 352 252,39 | 1 283 802,06 | 352 252,39 | 1 283 802,06 | | | | |
| 3 | 352 265,96 | 1 283 787,45 | 352 265,96 | 1 283 787,45 | | | | |
| 4 | 352 266,42 | 1 283 787,95 | 352 266,42 | 1 283 787,95 | | 0,10 | Столб (деревянный, бетонный, кирпичный) | |
| 5 | 352 286,94 | 1 283 809,83 | — | — | | | | |
| 6 | 352 273,45 | 1 283 824,63 | — | — | | | | |
| н1У | — | — | 352 286,57 | 1 283 809,96 | | | | |
| н2У | — | — | 352 273,18 | 1 283 824,56 | | | | |
| 2. Сведения о частях границ уточняемого земельного участка с кадастровым номером | | | | | | 57:10:0050801:610 | | : |
| Обозначение части границ | | Горизонтальное проложение (S), м | Описание прохождения части границ | Сведения о согласовании местоположения границ (согласовано/спорное) | | | | |
| от т. | до т. | | | | | | | |
| 1 | 2 | 3 | 4 | 5 | | | | |
| н1У | н2У | 19,81 | Металлическая сетка | согласовано | | | | |
| н2У | 1 | 29,77 | | | | | | |

| | | | | |
|---|-----|-------|---------------------|-------------|
| 1 | 2 | 3 | 4 | 5 |
| 1 | 2 | 0,86 | Металлическая сетка | согласовано |
| 2 | 3 | 19,94 | | |
| 3 | 4 | 0,68 | | |
| 4 | н1У | 29,84 | | |

3. Сведения о характеристиках уточняемого земельного участка с кадастровым номером 57:10:0050801:610 :

| № п/п | Наименование характеристики | Значение характеристики |
|-------|--|---|
| 1 | 2 | 3 |
| 1. | Адрес земельного участка | — |
| 1.1. | Сведения о местоположении земельного участка (при отсутствии адреса) в структурированном в соответствии с федеральной информационной адресной системой виде | Российская Федерация, Орловская область, Орловский р-н, Сабуровское с/с |
| 1.2. | Дополнительные сведения о местоположении земельного участка | — |
| 2. | Площадь земельного участка ± величина погрешности определения (вычисления) площади ($P \pm \Delta P$), м² | $606 \pm 17,00$ |
| 3. | Формула, примененная для вычисления предельной погрешности определения площади земельного участка, с подставленными значениями и итоговые (вычисленные) значения | $3,5 * 0,20 * \sqrt{(606,00)} = 17$ |
| 4. | Площадь земельного участка согласно сведениям Единого государственного реестра недвижимости (Ркад), м² | 613,00 |
| 5. | Оценка расхождения Р и Ркад ($P - P_{кад}$), м² | 7 |
| 6. | Предельный минимальный и максимальный размеры земельного участка (Рмин и Рмакс), м² | Рмин = Рмин = 400 Рмакс = Рмакс = 2 500 |
| 7. | Кадастровый или иной государственный учетный номер (инвентарный) здания, сооружения, объекта незавершенного строительства, расположенного на земельном участке | 57:10:0050801:615 |
| 8. | Вид (виды) разрешенного использования | для садоводства |
| 8.1. | Дополнительные сведения об использовании земельного участка | — |
| 9. | Сведения о земельных участках (землях общего пользования, территории общего пользования), посредством которых обеспечивается доступ | Земли (земельные участки) общего пользования |
| 10. | Иные сведения | — |

4. Пояснения к сведениям об уточняемом земельном участке с кадастровым номером 57:10:0050801:610 :

| | |
|----|---|
| 1. | — |
|----|---|

| | | | | | | | | |
|--|--|-------------------------------------|--|--------------|--|--|---|---|
| 1. Сведения о характерных точках границ уточняемого земельного участка с кадастровым номером | | | | | | 57:10:0050801:47 | | : |
| Система координат | | | | МСК-57 | | Зона № 1 | | |
| Обоз- начение харак- терных точек границ | Координаты, м | | | | Метод определения координат | Формулы, примененные для расчета средней квадратической погрешности определения координат характерных точек границ (Mt), с подставленными в такие формулы значениями и итоговые (вычисленные) значения Mt, м | Описание закрепления точки | |
| | содержатся в Едином государственном реестре недвижимости | | определены в результате выполнения комплексных кадастровых работ | | | | | |
| | X | Y | X | Y | | | | |
| 1 | 2 | 3 | 4 | 5 | 6 | 7 | 8 | |
| 1 | 352 266,42 | 1 283 787,95 | 352 266,42 | 1 283 787,95 | Метод спутниковых геодезических измерений (определений) | $\sqrt{(0,07^2 + 0,07^2)} = 0,10$ | Труба (металлическая, асбоцементная, бетонная) | |
| 2 | 352 280,01 | 1 283 772,92 | 352 280,01 | 1 283 772,92 | | 7,50 | — | |
| 3 | 352 301,49 | 1 283 795,72 | — | — | | | | |
| 4 | 352 287,30 | 1 283 810,22 | — | — | | | | |
| н1У | — | — | 352 300,69 | 1 283 795,36 | | $\sqrt{(0,07^2 + 0,07^2)} = 0,10$ | Столб (деревянный, бетонный, кирпичный) | |
| н2У | — | — | 352 286,57 | 1 283 809,96 | | | | |
| 1 | 352 266,42 | 1 283 787,95 | 352 266,42 | 1 283 787,95 | | | | Труба (металлическая, асбоцементная, бетонная) |
| 2. Сведения о частях границ уточняемого земельного участка с кадастровым номером | | | | | | 57:10:0050801:47 | | : |
| Обозначение части границ | | Горизонтальное проложение (S), м | Описание прохождения части границ | | Сведения о согласовании местоположения границ (согласовано/спорное) | | | |
| от т. | до т. | | | | | | | |
| 1 | 2 | 3 | 4 | | 5 | | | |
| 1 | 2 | 20,26 | Металлическая сетка | | согласовано | | | |
| 2 | н1У | 30,52 | | | | | | |
| н1У | н2У | 20,31 | | | | | | |
| н2У | 1 | 29,84 | | | | | | |
| 3. Сведения о характеристиках уточняемого земельного участка с кадастровым номером | | | | | | 57:10:0050801:47 | | : |
| № п/п | Наименование характеристики | | | | Значение характеристики | | | |

| 1 | 2 | 3 |
|---|--|--|
| 1. | Адрес земельного участка | — |
| 1.1. | Сведения о местоположении земельного участка (при отсутствии адреса) в структурированном в соответствии с федеральной информационной адресной системой виде | Российская Федерация, Орловская область, Орловский р-н |
| 1.2. | Дополнительные сведения о местоположении земельного участка | — |
| 2. | Площадь земельного участка \pm величина погрешности определения (вычисления) площади ($P \pm \Delta P$), м ² | $610 \pm 17,00$ |
| 3. | Формула, примененная для вычисления предельной погрешности определения площади земельного участка, с подставленными значениями и итоговые (вычисленные) значения | $3,5*0,20*\sqrt{(610,00)} = 17$ |
| 4. | Площадь земельного участка согласно сведениям Единого государственного реестра недвижимости (Ркад), м ² | 625,00 |
| 5. | Оценка расхождения Р и Ркад ($P - P_{кад}$), м ² | 15 |
| 6. | Предельный минимальный и максимальный размеры земельного участка (Рмин и Рмакс), м ² | Рмин = Рмин = 400 Рмакс = Рмакс = 2 500 |
| 7. | Кадастровый или иной государственный учетный номер (инвентарный) здания, сооружения, объекта незавершенного строительства, расположенного на земельном участке | 57:10:0050801:368 |
| 8. | Вид (виды) разрешенного использования | Для ведения садоводства |
| 8.1. | Дополнительные сведения об использовании земельного участка | — |
| 9. | Сведения о земельных участках (землях общего пользования, территории общего пользования), посредством которых обеспечивается доступ | Земли (земельные участки) общего пользования |
| 10. | Иные сведения | — |
| 4. Пояснения к сведениям об уточняемом земельном участке с кадастровым номером | | 57:10:0050801:47 : |
| 1. | — | |

| 1. Сведения о характерных точках границ уточняемого земельного участка с кадастровым номером | | | | | 57:10:0050801:290 | | |
|--|--|--------------|--|--------------|--|--|--|
| Система координат | | | | | МСК-57 | | |
| | | | | | Зона № 1 | | |
| Обоз- начение харак- терных точек границ | Координаты, м | | | | Метод определения координат | Формулы, примененные для расчета средней квадратической погрешности определения координат характерных точек границ (Mt), с подставленными в такие формулы значениями и итоговые (вычисленные) значения Mt, м | Описание закрепления точки |
| | содержатся в Едином государственном реестре недвижимости | | определены в результате выполнения комплексных кадастровых работ | | | | |
| | X | Y | X | Y | | | |
| 1 | 2 | 3 | 4 | 5 | 6 | 7 | 8 |
| 1 | 352 293,49 | 1 283 757,92 | 352 293,49 | 1 283 757,92 | Метод спутниковых геодезических измерений (определений) | $\sqrt{(0,07^2 + 0,07^2)} = 0,10$ | Столб (деревянный, бетонный, кирпичный) |
| 2 | 352 308,25 | 1 283 741,70 | 352 308,25 | 1 283 741,70 | | | — |
| 3 | 352 308,65 | 1 283 741,33 | 352 308,65 | 1 283 741,33 | | | |
| 4 | — | — | 352 309,17 | 1 283 741,89 | | | |
| 5 | 352 330,43 | 1 283 765,08 | — | — | | 0,30 | Столб (деревянный, бетонный, кирпичный) |
| 6 | 352 328,79 | 1 283 766,73 | — | — | | | |
| 7 | 352 316,36 | 1 283 780,21 | — | — | | | |
| 8 | 352 315,38 | 1 283 780,58 | — | — | | | |
| н1У | — | — | 352 329,70 | 1 283 765,04 | | $\sqrt{(0,07^2 + 0,07^2)} = 0,10$ | |
| н2У | — | — | 352 328,18 | 1 283 766,56 | | | |
| н3У | — | — | 352 315,12 | 1 283 780,47 | | | |
| 9 | 352 293,66 | 1 283 758,16 | 352 293,66 | 1 283 758,16 | | | |

| | | | | | | | |
|--|--|----------------------------------|-----------------------------------|--------------|---|-----------------------------------|---|
| 1 | 2 | 3 | 4 | 5 | 6 | 7 | 8 |
| 1 | 352 293,49 | 1 283 757,92 | 352 293,49 | 1 283 757,92 | Метод спутниковых геодезических измерений (определений) | $\sqrt{(0,07^2 + 0,07^2)} = 0,10$ | Столб (деревянный, бетонный, кирпичный) |
| 2. Сведения о частях границ уточняемого земельного участка с кадастровым номером | | | | | 57:10:0050801:290 | | |
| Обозначение части границ | | Горизонтальное проложение (S), м | Описание прохождения части границ | | Сведения о согласовании местоположения границ (согласовано/спорное) | | |
| от т. | до т. | | | | | | |
| 1 | 2 | 3 | 4 | | 5 | | |
| 1 | 2 | 21,93 | Металлическая сетка | | согласовано | | |
| 2 | 3 | 0,54 | | | | | |
| 3 | 4 | 0,76 | | | | | |
| 4 | н1У | 30,94 | | | | | |
| н1У | н2У | 2,15 | | | | | |
| н2У | н3У | 19,08 | | | | | |
| н3У | 9 | 30,96 | | | | | |
| 9 | 1 | 0,29 | | | | | |
| 3. Сведения о характеристиках уточняемого земельного участка с кадастровым номером | | | | | 57:10:0050801:290 | | |
| № п/п | Наименование характеристики | | | | Значение характеристики | | |
| 1 | 2 | | | | 3 | | |
| 1. | Адрес земельного участка | | | | — | | |
| 1.1. | Сведения о местоположении земельного участка (при отсутствии адреса) в структурированном в соответствии с федеральной информационной адресной системой виде | | | | Российская Федерация, Орловская область, Орловский р-н | | |
| 1.2. | Дополнительные сведения о местоположении земельного участка | | | | — | | |
| 2. | Площадь земельного участка ± величина погрешности определения (вычисления) площади (Р ± ΔР), м² | | | | 686 ± 18,00 | | |
| 3. | Формула, примененная для вычисления предельной погрешности определения площади земельного участка, с подставленными значениями и итоговые (вычисленные) значения | | | | $3,5 \cdot 0,20 \cdot \sqrt{(686,00)} = 18$ | | |
| 4. | Площадь земельного участка согласно сведениям Единого государственного реестра недвижимости (Ркад), м² | | | | 706,00 | | |
| 5. | Оценка расхождения Р и Ркад (Р - Ркад), м² | | | | 20 | | |
| 6. | Предельный минимальный и максимальный размеры земельного участка (Рмин и Рмакс), м² | | | | Рмин = Рмин = 400 Рмакс = Рмакс = 2 500 | | |

| | | | | | | | |
|--|--|--------------|--|--------------|---|--|----------------------------|
| 1 | 2 | | | | 3 | | |
| 7. | Кадастровый или иной государственный учетный номер (инвентарный) здания, сооружения, объекта незавершенного строительства, расположенного на земельном участке | | | | 57:10:0050801:393 | | |
| 8. | Вид (виды) разрешенного использования | | | | Для садоводства | | |
| 8.1. | Дополнительные сведения об использовании земельного участка | | | | — | | |
| 9. | Сведения о земельных участках (землях общего пользования, территории общего пользования), посредством которых обеспечивается доступ | | | | Земли (земельные участки) общего пользования | | |
| 10. | Иные сведения | | | | — | | |
| 4. Пояснения к сведениям об уточняемом земельном участке с кадастровым номером | | | | | 57:10:0050801:290 : | | |
| 1. | — | | | | | | |
| 1. Сведения о характерных точках границ уточняемого земельного участка с кадастровым номером | | | | | 57:10:0050801:37 : | | |
| Система координат МСК-57 | | | | | Зона № 1 | | |
| Обоз- начение харак- терных точек границ | Координаты, м | | | | Метод определения координат | Формулы, примененные для расчета средней квадратической погрешности определения координат характерных точек границ (Mt), с подставленными в такие формулы значениями и итоговые (вычисленные) значения Mt, м | Описание закрепления точки |
| | содержатся в Едином государственном реестре недвижимости | | определены в результате выполнения комплексных кадастровых работ | | | | |
| | X | Y | X | Y | | | |
| 1 | 2 | 3 | 4 | 5 | 6 | 7 | 8 |
| 1 | 352 335,28 | 1 283 727,83 | 352 335,28 | 1 283 727,83 | Метод спутниковых геодезических измерений (определений) | $\sqrt{(0,07^2 + 0,07^2)} = 0,10$ | 626002000000 |
| 2 | 352 347,72 | 1 283 748,35 | — | — | — | — | |
| n1Y | — | — | 352 350,55 | 1 283 748,90 | Метод спутниковых геодезических измерений (определений) | $\sqrt{(0,07^2 + 0,07^2)} = 0,10$ | |
| 3 | 352 345,46 | 1 283 750,21 | — | — | | 0,10 | |
| n2Y | — | — | 352 345,26 | 1 283 749,86 | | $\sqrt{(0,07^2 + 0,07^2)} = 0,10$ | |
| 4 | 352 341,43 | 1 283 753,77 | 352 341,43 | 1 283 753,77 | | | |

| | | | | | | | |
|--|---|----------------------------------|-----------------------------------|--------------|--|-----------------------------------|---|
| 1 | 2 | 3 | 4 | 5 | 6 | 7 | 8 |
| 5 | 352 330,06 | 1 283 764,67 | — | — | Метод спутниковых геодезических измерений (определений) | 0,10 | 626002000000 |
| нЗУ | — | — | 352 329,70 | 1 283 765,04 | | $\sqrt{(0,07^2 + 0,07^2)} = 0,10$ | |
| 6 | 352 309,17 | 1 283 741,89 | 352 309,17 | 1 283 741,89 | | | |
| 7 | 352 327,03 | 1 283 726,21 | 352 327,03 | 1 283 726,21 | | | |
| 8 | 352 331,97 | 1 283 722,92 | 352 331,97 | 1 283 722,92 | | | Столб (деревянный, бетонный, кирпичный) |
| 1 | 352 335,28 | 1 283 727,83 | 352 335,28 | 1 283 727,83 | | | 626002000000 |
| 2. Сведения о частях границ уточняемого земельного участка с кадастровым номером | | | | | | 57:10:0050801:37 : | |
| Обозначение части границ | | Горизонтальное проложение (S), м | Описание прохождения части границ | | Сведения о согласовании местоположения границ (согласовано/спорное) | | |
| от т. | до т. | | | | | | |
| 1 | 2 | 3 | 4 | | 5 | | |
| 1 | н1У | 26,02 | — | | согласовано | | |
| н1У | н2У | 5,38 | Металлическая сетка | | | | |
| н2У | 4 | 5,47 | | | | | |
| 4 | н3У | 16,27 | | | | | |
| н3У | 6 | 30,94 | — | | | | |
| 6 | 7 | 23,77 | | | | | |
| 7 | 8 | 5,94 | Металлическая сетка | | | | |
| 8 | 1 | 5,92 | | | | | |
| 3. Сведения о характеристиках уточняемого земельного участка с кадастровым номером | | | | | | 57:10:0050801:37 : | |
| № п/п | Наименование характеристики | | | | Значение характеристики | | |
| 1 | 2 | | | | 3 | | |
| 1. | Адрес земельного участка | | | | Российская Федерация, Орловская область, Орловский муниципальный район, с/п Сабуrowsкое, п Дружный, территория СНТ Союз, линия 4-я, земельный участок 35 | | |
| 1.1. | Сведения о местоположении земельного участка (при отсутствии адреса) в структурированном в соответствии с федеральной информационной адресной системой виде | | | | — | | |
| 1.2. | Дополнительные сведения о местоположении земельного участка | | | | — | | |

| | | | | | | | | |
|--|--|---|--|---|--|--|----------------------------|--|
| 1 | 2 | | | | 3 | | | |
| 2. | Площадь земельного участка ± величина погрешности определения (вычисления) площади (Р ± ΔР), м² | | | | 855 ± 20,00 | | | |
| 3. | Формула, примененная для вычисления предельной погрешности определения площади земельного участка, с подставленными значениями и итоговые (вычисленные) значения | | | | 3,5*0,20*√(855,00) = 20 | | | |
| 4. | Площадь земельного участка согласно сведениям Единого государственного реестра недвижимости (Ркад), м² | | | | 820,00 | | | |
| 5. | Оценка расхождения Р и Ркад (Р - Ркад), м² | | | | 35 | | | |
| 6. | Предельный минимальный и максимальный размеры земельного участка (Рмин и Рмакс), м² | | | | Рмин = Рмин = 400 Рмакс = Рмакс = 2 500 | | | |
| 7. | Кадастровый или иной государственный учетный номер (инвентарный) здания, сооружения, объекта незавершенного строительства, расположенного на земельном участке | | | | 57:10:0050801:614 | | | |
| 8. | Вид (виды) разрешенного использования | | | | Для садоводства | | | |
| 8.1. | Дополнительные сведения об использовании земельного участка | | | | — | | | |
| 9. | Сведения о земельных участках (землях общего пользования, территории общего пользования), посредством которых обеспечивается доступ | | | | Земли (земельные участки) общего пользования | | | |
| 10. | Иные сведения | | | | — | | | |
| 4. Пояснения к сведениям об уточняемом земельном участке с кадастровым номером | | | | | 57:10:0050801:37 : | | | |
| 1. | | | | | — | | | |
| 1. Сведения о характерных точках границ уточняемого земельного участка с кадастровым номером | | | | | 57:10:0050801:217 : | | | |
| Система координат МСК-57 | | | | | Зона № 1 | | | |
| Обоз- начение харак- терных точек границ | Координаты, м | | | | Метод определения координат | Формулы, примененные для расчета средней квадратической погрешности определения координат характерных точек границ (Mt), с подставленными в такие формулы значениями и итоговые (вычисленные) значения Mt, м | Описание закрепления точки | |
| | содержатся в Едином государственном реестре недвижимости | | определены в результате выполнения комплексных кадастровых работ | | | | | |
| | X | Y | X | Y | | | | |
| 1 | 2 | 3 | 4 | 5 | 6 | 7 | 8 | |

| 1 | 2 | 3 | 4 | 5 | 6 | 7 | 8 |
|-----|------------|--------------|------------|--------------|---|------|---|
| 1 | 352 356,62 | 1 283 710,57 | — | — | Метод спутниковых геодезических измерений (определений) | 0,20 | Столб (деревянный, бетонный, кирпичный) |
| 2 | 352 374,14 | 1 283 740,01 | — | — | | | |
| 3 | 352 352,20 | 1 283 750,14 | — | — | | | |
| 4 | 352 332,41 | 1 283 721,47 | — | — | | | |
| н1У | — | — | 352 359,14 | 1 283 709,40 | | | |
| н2У | — | — | 352 375,00 | 1 283 737,06 | | | |
| н3У | — | — | 352 374,65 | 1 283 738,87 | | | |
| н4У | — | — | 352 350,55 | 1 283 748,90 | | | |
| н5У | — | — | 352 335,28 | 1 283 727,83 | | | |
| н6У | — | — | 352 331,97 | 1 283 722,92 | | | |
| 1 | 352 356,62 | 1 283 710,57 | — | — | | 0,20 | |

2. Сведения о частях границ уточняемого земельного участка с кадастровым номером
57:10:0050801:217
:

| Обозначение части границ | | Горизонтальное проложение (S), м | Описание прохождения части границ | Сведения о согласовании местоположения границ (согласовано/спорное) |
|--------------------------|-------|----------------------------------|-----------------------------------|---|
| от т. | до т. | | | |
| 1 | 2 | 3 | 4 | 5 |
| н1У | н2У | 31,88 | Металлическая сетка | согласовано |
| н2У | н3У | 1,84 | | |
| н3У | н4У | 26,10 | | |
| н4У | н5У | 26,02 | | |
| н5У | н6У | 5,92 | | |
| н6У | н1У | 30,35 | | |

3. Сведения о характеристиках уточняемого земельного участка с кадастровым номером
57:10:0050801:217
:

| № п/п | Наименование характеристики | Значение характеристики |
|-------|-----------------------------|-------------------------|
|-------|-----------------------------|-------------------------|

| 1 | 2 | 3 |
|---|--|---|
| 1. | Адрес земельного участка | — |
| 1.1. | Сведения о местоположении земельного участка (при отсутствии адреса) в структурированном в соответствии с федеральной информационной адресной системой виде | Российская Федерация, Орловская область, Орловский р-н, Сабуровское с/с |
| 1.2. | Дополнительные сведения о местоположении земельного участка | — |
| 2. | Площадь земельного участка \pm величина погрешности определения (вычисления) площади ($P \pm \Delta P$), м ² | 933 \pm 21,00 |
| 3. | Формула, примененная для вычисления предельной погрешности определения площади земельного участка, с подставленными значениями и итоговые (вычисленные) значения | $3,5 \cdot 0,20 \cdot \sqrt{(933,00)} = 21$ |
| 4. | Площадь земельного участка согласно сведениям Единого государственного реестра недвижимости (Ркад), м ² | 866,00 |
| 5. | Оценка расхождения Р и Ркад ($P - P_{кад}$), м ² | 67 |
| 6. | Предельный минимальный и максимальный размеры земельного участка (Рмин и Рмакс), м ² | Рмин = Рмин = 400 Рмакс = Рмакс = 2 500 |
| 7. | Кадастровый или иной государственный учетный номер (инвентарный) здания, сооружения, объекта незавершенного строительства, расположенного на земельном участке | — |
| 8. | Вид (виды) разрешенного использования | Для ведения садоводства |
| 8.1. | Дополнительные сведения об использовании земельного участка | — |
| 9. | Сведения о земельных участках (землях общего пользования, территории общего пользования), посредством которых обеспечивается доступ | Земли (земельные участки) общего пользования |
| 10. | Иные сведения | — |
| 4. Пояснения к сведениям об уточняемом земельном участке с кадастровым номером | | 57:10:0050801:217 : |
| 1. | — | |

| | | | | | | | | |
|--|--|-------------------------------------|--|--------------|--|--|--|---|
| 1. Сведения о характерных точках границ уточняемого земельного участка с кадастровым номером | | | | | | 57:10:0050801:45 | | : |
| Система координат | | | | МСК-57 | | Зона № 1 | | |
| Обозначение характерных точек границ | Координаты, м | | | | Метод определения координат | Формулы, примененные для расчета средней квадратической погрешности определения координат характерных точек границ (Mt), с подставленными в такие формулы значениями и итоговые (вычисленные) значения Mt, м | Описание закрепления точки | |
| | содержатся в Едином государственном реестре недвижимости | | определены в результате выполнения комплексных кадастровых работ | | | | | |
| | X | Y | X | Y | | | | |
| 1 | 2 | 3 | 4 | 5 | 6 | 7 | 8 | |
| н1У | — | — | 352 275,97 | 1 283 828,10 | Метод спутниковых геодезических измерений (определений) | $\sqrt{(0,07^2 + 0,07^2)} = 0,10$ | — | |
| 1 | 352 297,66 | 1 283 850,52 | 352 297,66 | 1 283 850,52 | | Закрепление отсутствует | | |
| 2 | 352 284,14 | 1 283 864,51 | — | — | | 7,50 | Столб (деревянный, бетонный, кирпичный) | |
| 3 | 352 264,29 | 1 283 843,52 | — | — | | | | |
| 4 | 352 265,20 | 1 283 841,13 | — | — | | | | |
| 5 | 352 276,78 | 1 283 828,50 | — | — | | | | |
| н2У | — | — | 352 282,77 | 1 283 864,72 | | $\sqrt{(0,07^2 + 0,07^2)} = 0,10$ | — | |
| н3У | — | — | 352 263,10 | 1 283 844,08 | | | | |
| н4У | — | — | 352 264,29 | 1 283 840,62 | | | | |
| н1У | — | — | 352 275,97 | 1 283 828,10 | | | | |
| 2. Сведения о частях границ уточняемого земельного участка с кадастровым номером | | | | | | 57:10:0050801:45 | | : |
| Обозначение части границ | | Горизонтальное проложение (S), м | Описание прохождения части границ | | Сведения о согласовании местоположения границ (согласовано/спорное) | | | |
| от т. | до т. | | | | | | | |
| 1 | 2 | 3 | 4 | | 5 | | | |

| 1 | 2 | 3 | 4 | 5 |
|-----|-----|-------|---------------------|-------------|
| н1У | 1 | 31,19 | Металлическая сетка | согласовано |
| 1 | н2У | 20,58 | | |
| н2У | н3У | 28,51 | | |
| н3У | н4У | 3,66 | | |
| н4У | н1У | 17,12 | | |

3. Сведения о характеристиках уточняемого земельного участка с кадастровым номером 57:10:0050801:45 :

| № п/п | Наименование характеристики | Значение характеристики |
|-------|--|---|
| 1 | 2 | 3 |
| 1. | Адрес земельного участка | — |
| 1.1. | Сведения о местоположении земельного участка (при отсутствии адреса) в структурированном в соответствии с федеральной информационной адресной системой виде | Российская Федерация, Орловская область, Орловский р-н |
| 1.2. | Дополнительные сведения о местоположении земельного участка | — |
| 2. | Площадь земельного участка \pm величина погрешности определения (вычисления) площади ($P \pm \Delta P$), м ² | $624 \pm 17,00$ |
| 3. | Формула, примененная для вычисления предельной погрешности определения площади земельного участка, с подставленными значениями и итоговые (вычисленные) значения | $3,5*0,20*\sqrt{(624,00)} = 17$ |
| 4. | Площадь земельного участка согласно сведениям Единого государственного реестра недвижимости (Ркад), м ² | 583,00 |
| 5. | Оценка расхождения Р и Ркад ($P - P_{кад}$), м ² | 41 |
| 6. | Предельный минимальный и максимальный размеры земельного участка ($P_{мин}$ и $P_{макс}$), м ² | $P_{мин} = P_{мин} = 400$ $P_{макс} = P_{макс} = 2\ 500$ |
| 7. | Кадастровый или иной государственный учетный номер (инвентарный) здания, сооружения, объекта незавершенного строительства, расположенного на земельном участке | 57:10:0050801:359 |
| 8. | Вид (виды) разрешенного использования | Для садоводства |
| 8.1. | Дополнительные сведения об использовании земельного участка | — |
| 9. | Сведения о земельных участках (землях общего пользования, территории общего пользования), посредством которых обеспечивается доступ | Земли (земельные участки) общего пользования |
| 10. | Иные сведения | — |

4. Пояснения к сведениям об уточняемом земельном участке с кадастровым номером 57:10:0050801:45 :

| | | | | | | | | | | | |
|--|--|--------------|--|--------------|--|--|--|--|--|--------|---|
| 1. | — | | | | | | | | | | |
| 1. Сведения о характерных точках границ уточняемого земельного участка с кадастровым номером | | | | | 57:10:0050801:4 | | | | | : | |
| Система координат | | | | | МСК-57 | | | | | Зона № | 1 |
| Обоз- начение харак- терных точек границ | Координаты, м | | | | Метод определения координат | Формулы, примененные для расчета средней квадратической погрешности определения координат характерных точек границ (Mt), с подставленными в такие формулы значениями и итоговые (вычисленные) значения Mt, м | Описание закрепления точки | | | | |
| | содержатся в Едином государственном реестре недвижимости | | определены в результате выполнения комплексных кадастровых работ | | | | | | | | |
| | X | Y | X | Y | | | | | | | |
| 1 | 2 | 3 | 4 | 5 | 6 | 7 | 8 | | | | |
| 1 | 352 311,47 | 1 283 836,35 | 352 311,47 | 1 283 836,35 | Метод спутниковых геодезических измерений (определений) | $\sqrt{(0,07^2 + 0,07^2)} = 0,10$ | Закрепление отсутствует | | | | |
| 2 | 352 297,66 | 1 283 850,52 | 352 297,66 | 1 283 850,52 | | 0,20 | Столб (деревянный, бетонный, кирпичный) | | | | |
| 3 | 352 276,78 | 1 283 828,50 | — | — | | | | | | | |
| 4 | 352 276,70 | 1 283 828,41 | — | — | | | | | | | |
| 5 | 352 279,58 | 1 283 825,20 | — | — | | | | | | | |
| 6 | 352 282,29 | 1 283 822,39 | — | — | | | | | | | |
| 7 | 352 290,43 | 1 283 813,70 | — | — | | | | | | | |
| 8 | 352 290,66 | 1 283 813,94 | — | — | | $\sqrt{(0,07^2 + 0,07^2)} = 0,10$ | Закрепление отсутствует | | | | |
| n1У | — | — | 352 275,97 | 1 283 828,10 | | | | | | | |
| n2У | — | — | 352 289,83 | 1 283 813,47 | | | | | | | |
| 1 | 352 311,47 | 1 283 836,35 | 352 311,47 | 1 283 836,35 | | | Закрепление отсутствует | | | | |

| | | | | | | |
|--|--|----------------------------------|--|---|--|---|
| 2. Сведения о частях границ уточняемого земельного участка с кадастровым номером | | | | 57:10:0050801:4 | | : |
| Обозначение части границ | | Горизонтальное проложение (S), м | Описание прохождения части границ | Сведения о согласовании местоположения границ (согласовано/спорное) | | |
| от т. | до т. | | | | | |
| 1 | 2 | 3 | 4 | 5 | | |
| 1 | 2 | 19,79 | — Металлическая сетка | согласовано | | |
| 2 | н1У | 31,19 | | | | |
| н1У | н2У | 20,15 | | | | |
| н2У | 1 | 31,49 | | | | |
| 3. Сведения о характеристиках уточняемого земельного участка с кадастровым номером | | | | 57:10:0050801:4 | | : |
| № п/п | Наименование характеристики | | Значение характеристики | | | |
| 1 | 2 | | 3 | | | |
| 1. | Адрес земельного участка | | Российская Федерация, Орловская область, м.о. Орловский, п Дружный, тер. СНТ Союз, лн. 4-я, з/у 28 | | | |
| 1.1. | Сведения о местоположении земельного участка (при отсутствии адреса) в структурированном в соответствии с федеральной информационной адресной системой виде | | — | | | |
| 1.2. | Дополнительные сведения о местоположении земельного участка | | — | | | |
| 2. | Площадь земельного участка ± величина погрешности определения (вычисления) площади (Р ± ΔР), м² | | 625 ± 18,00 | | | |
| 3. | Формула, примененная для вычисления предельной погрешности определения площади земельного участка, с подставленными значениями и итоговые (вычисленные) значения | | 3,5*0,20*√(625,00) = 18 | | | |
| 4. | Площадь земельного участка согласно сведениям Единого государственного реестра недвижимости (Ркад), м² | | 612,00 | | | |
| 5. | Оценка расхождения Р и Ркад (Р - Ркад), м² | | 13 | | | |
| 6. | Предельный минимальный и максимальный размеры земельного участка (Рмин и Рмакс), м² | | Рмин = Рмин = 400 Рмакс = Рмакс = 2 500 | | | |
| 7. | Кадастровый или иной государственный учетный номер (инвентарный) здания, сооружения, объекта незавершенного строительства, расположенного на земельном участке | | 57:10:0000000:1310; 57:10:0050801:612 | | | |
| 8. | Вид (виды) разрешенного использования | | Для ведения садоводства | | | |
| 8.1. | Дополнительные сведения об использовании земельного участка | | — | | | |

| | | | | | | | |
|--|---|-------------------------------------|--|--------------|--|--|-------------------------------|
| 1 | 2 | | | | 3 | | |
| 9. | Сведения о земельных участках (землях общего пользования, территории общего пользования), посредством которых обеспечивается доступ | | | | Земли (земельные участки) общего пользования | | |
| 10. | Иные сведения | | | | — | | |
| 4. Пояснения к сведениям об уточняемом земельном участке с кадастровым номером 57:10:0050801:4 : | | | | | | | |
| 1. | — | | | | | | |
| 1. Сведения о характерных точках границ уточняемого земельного участка с кадастровым номером 57:10:0050801:100 : | | | | | | | |
| Система координат МСК-57 Зона № 1 | | | | | | | |
| Обоз- начение харак- терных точек границ | Координаты, м | | | | Метод определения координат | Формулы, примененные для расчета средней квадратической погрешности определения координат характерных точек границ (Mt), с подставленными в такие формулы значениями и итоговые (вычисленные) значения Mt, м | Описание закрепления точки |
| | содержатся в Едином государственном реестре недвижимости | | определены в результате выполнения комплексных кадастровых работ | | | | |
| | X | Y | X | Y | | | |
| 1 | 2 | 3 | 4 | 5 | 6 | 7 | 8 |
| 1 | 352 311,47 | 1 283 836,35 | 352 311,47 | 1 283 836,35 | Метод спутниковых геодезических измерений (определений) | $\sqrt{(0,07^2 + 0,07^2)} = 0,10$ | Закрепление отсутствует |
| 2 | 352 290,66 | 1 283 813,94 | — | — | | 7,50 | — |
| 3 | 352 304,96 | 1 283 799,58 | — | — | | | |
| н1У | — | — | 352 289,83 | 1 283 813,47 | | $\sqrt{(0,07^2 + 0,07^2)} = 0,10$ | |
| н2У | — | — | 352 303,96 | 1 283 798,97 | | | |
| 4 | 352 325,48 | 1 283 821,86 | 352 325,48 | 1 283 821,86 | | | |
| 1 | 352 311,47 | 1 283 836,35 | 352 311,47 | 1 283 836,35 | | | Закрепление отсутствует |
| 2. Сведения о частях границ уточняемого земельного участка с кадастровым номером 57:10:0050801:100 : | | | | | | | |
| Обозначение части границ | | Горизонтальное проложение (S), м | Описание прохождения части границ | | Сведения о согласовании местоположения границ (согласовано/спорное) | | |
| от т. | до т. | | | | | | |

| | | | | |
|-----|-----|-------|---------------------|-------------|
| 1 | 2 | 3 | 4 | 5 |
| 1 | н1У | 31,49 | — | согласовано |
| н1У | н2У | 20,25 | Металлическая сетка | |
| н2У | 4 | 31,42 | | |
| 4 | 1 | 20,16 | — | |

3. Сведения о характеристиках уточняемого земельного участка с кадастровым номером 57:10:0050801:100 :

| № п/п | Наименование характеристики | Значение характеристики |
|-------|--|--|
| 1 | 2 | 3 |
| 1. | Адрес земельного участка | — |
| 1.1. | Сведения о местоположении земельного участка (при отсутствии адреса) в структурированном в соответствии с федеральной информационной адресной системой виде | Российская Федерация, Орловская область, Орловский р-н |
| 1.2. | Дополнительные сведения о местоположении земельного участка | — |
| 2. | Площадь земельного участка ± величина погрешности определения (вычисления) площади ($P \pm \Delta P$), м² | $635 \pm 18,00$ |
| 3. | Формула, примененная для вычисления предельной погрешности определения площади земельного участка, с подставленными значениями и итоговые (вычисленные) значения | $3,5 * 0,20 * \sqrt{(635,00)} = 18$ |
| 4. | Площадь земельного участка согласно сведениям Единого государственного реестра недвижимости (Ркад), м² | 614,00 |
| 5. | Оценка расхождения Р и Ркад ($P - P_{кад}$), м² | 21 |
| 6. | Предельный минимальный и максимальный размеры земельного участка (Рмин и Рмакс), м² | Рмин = Рмин = 400 Рмакс = Рмакс = 2 500 |
| 7. | Кадастровый или иной государственный учетный номер (инвентарный) здания, сооружения, объекта незавершенного строительства, расположенного на земельном участке | — |
| 8. | Вид (виды) разрешенного использования | Для ведения садоводства |
| 8.1. | Дополнительные сведения об использовании земельного участка | — |
| 9. | Сведения о земельных участках (землях общего пользования, территории общего пользования), посредством которых обеспечивается доступ | Земли (земельные участки) общего пользования |
| 10. | Иные сведения | — |

4. Пояснения к сведениям об уточняемом земельном участке с кадастровым номером 57:10:0050801:100 :

| | |
|----|---|
| 1. | — |
|----|---|

| 1. Сведения о характерных точках границ уточняемого земельного участка с кадастровым номером | | | | | | 57:10:0050801:299 | | | | | |
|--|--|--------------|--|--------------|--|--|--|--------|--|---|--|
| Система координат | | | | МСК-57 | | | | Зона № | | 1 | |
| Обоз- начение харак- терных точек границ | Координаты, м | | | | Метод определения координат | Формулы, примененные для расчета средней квадратической погрешности определения координат характерных точек границ (Mt), с подставленными в такие формулы значениями и итоговые (вычисленные) значения Mt, м | Описание закрепления точки | | | | |
| | содержатся в Едином государственном реестре недвижимости | | определены в результате выполнения комплексных кадастровых работ | | | | | | | | |
| | X | Y | X | Y | | | | | | | |
| 1 | 2 | 3 | 4 | 5 | 6 | 7 | 8 | | | | |
| н1У | — | — | 352 321,31 | 1 283 781,28 | Метод спутниковых геодезических измерений (определений) | $\sqrt{(0,07^2 + 0,07^2)} = 0,10$ | — | | | | |
| н2У | — | — | 352 321,91 | 1 283 781,56 | | | 626003000000 | | | | |
| н3У | — | — | 352 341,19 | 1 283 804,21 | | | Столб (деревянный, бетонный, кирпичный) | | | | |
| 1 | — | — | 352 339,54 | 1 283 805,79 | | | — | | | | |
| 2 | — | — | 352 340,54 | 1 283 806,99 | | Столб (деревянный, бетонный, кирпичный) | | | | | |
| 3 | 352 325,48 | 1 283 821,86 | 352 325,48 | 1 283 821,86 | | | | | | | |
| 4 | 352 304,96 | 1 283 799,59 | — | — | | 0,30 | — | | | | |
| 5 | 352 320,89 | 1 283 783,26 | — | — | | | | | | | |
| 6 | 352 340,53 | 1 283 806,99 | — | — | | | | | | | |
| н4У | — | — | 352 303,96 | 1 283 798,97 | | $\sqrt{(0,07^2 + 0,07^2)} = 0,10$ | Столб (деревянный, бетонный, кирпичный) | | | | |
| н1У | — | — | 352 321,31 | 1 283 781,28 | | | — | | | | |

| 2. Сведения о частях границ уточняемого земельного участка с кадастровым номером | | | | 57:10:0050801:299 | | : |
|--|--|----------------------------------|--|---|--|---|
| Обозначение части границ | | Горизонтальное проложение (S), м | Описание прохождения части границ | Сведения о согласовании местоположения границ (согласовано/спорное) | | |
| от т. | до т. | | | | | |
| 1 | 2 | 3 | 4 | 5 | | |
| н1У | н2У | 0,66 | Металлическая сетка | согласовано | | |
| н2У | н3У | 29,74 | | | | |
| н3У | 1 | 2,28 | | | | |
| 1 | 2 | 1,56 | | | | |
| 2 | 3 | 21,16 | | | | |
| 3 | н4У | 31,42 | | | | |
| н4У | н1У | 24,78 | | | | |
| | | | | | | |
| 3. Сведения о характеристиках уточняемого земельного участка с кадастровым номером | | | | 57:10:0050801:299 | | : |
| № п/п | Наименование характеристики | | Значение характеристики | | | |
| 1 | 2 | | 3 | | | |
| 1. | Адрес земельного участка | | — | | | |
| 1.1. | Сведения о местоположении земельного участка (при отсутствии адреса) в структурированном в соответствии с федеральной информационной адресной системой виде | | Российская Федерация, Орловская область, Орловский р-н | | | |
| 1.2. | Дополнительные сведения о местоположении земельного участка | | — | | | |
| 2. | Площадь земельного участка ± величина погрешности определения (вычисления) площади (Р ± ΔР), м² | | 763 ± 19,00 | | | |
| 3. | Формула, примененная для вычисления предельной погрешности определения площади земельного участка, с подставленными значениями и итоговые (вычисленные) значения | | 3,5*0,20*√(763,00) = 19 | | | |
| 4. | Площадь земельного участка согласно сведениям Единого государственного реестра недвижимости (Ркад), м² | | 670,00 | | | |
| 5. | Оценка расхождения Р и Ркад (Р - Ркад), м² | | 93 | | | |
| 6. | Предельный минимальный и максимальный размеры земельного участка (Рмин и Рмакс), м² | | Рмин = Рмин = 400 Рмакс = Рмакс = 2 500 | | | |
| 7. | Кадастровый или иной государственный учетный номер (инвентарный) здания, сооружения, объекта незавершенного строительства, расположенного на земельном участке | | 57:10:0050801:349 | | | |
| 8. | Вид (виды) разрешенного использования | | Для ведения садоводства | | | |

| | | | | | | | |
|--|---|--------------|--|--------------|--|--|--|
| 1 | 2 | | | | 3 | | |
| 8.1. | Дополнительные сведения об использовании земельного участка | | | | — | | |
| 9. | Сведения о земельных участках (землях общего пользования, территории общего пользования), посредством которых обеспечивается доступ | | | | Земли (земельные участки) общего пользования | | |
| 10. | Иные сведения | | | | — | | |
| 4. Пояснения к сведениям об уточняемом земельном участке с кадастровым номером | | | | | 57:10:0050801:299 : | | |
| 1. | — | | | | | | |
| 1. Сведения о характерных точках границ уточняемого земельного участка с кадастровым номером | | | | | 57:10:0050801:98 : | | |
| Система координат МСК-57 | | | | | Зона № 1 | | |
| Обозначение характерных точек границ | Координаты, м | | | | Метод определения координат | Формулы, примененные для расчета средней квадратической погрешности определения координат характерных точек границ (Mt), с подставленными в такие формулы значениями и итоговые (вычисленные) значения Mt, м | Описание закрепления точки |
| | содержатся в Едином государственном реестре недвижимости | | определены в результате выполнения комплексных кадастровых работ | | | | |
| | X | Y | X | Y | | | |
| 1 | 2 | 3 | 4 | 5 | 6 | 7 | 8 |
| 1 | 352 357,53 | 1 283 765,61 | 352 357,53 | 1 283 765,61 | Метод спутниковых геодезических измерений (определений) | $\sqrt{(0,07^2 + 0,07^2)} = 0,10$ | Столб (деревянный, бетонный, кирпичный) |
| 2 | 352 359,36 | 1 283 769,44 | 352 359,36 | 1 283 769,44 | | | |
| 3 | 352 357,18 | 1 283 770,08 | 352 357,18 | 1 283 770,08 | | | |
| 4 | 352 364,70 | 1 283 780,63 | 352 364,70 | 1 283 780,63 | | | |
| 5 | 352 361,12 | 1 283 784,28 | 352 361,12 | 1 283 784,28 | | | |
| 6 | 352 348,14 | 1 283 797,26 | 352 348,14 | 1 283 797,26 | | | |
| 7 | 352 341,64 | 1 283 803,86 | — | — | | 0,10 | 626003000000 |
| 8 | 352 321,28 | 1 283 781,07 | — | — | | | |

| 1 | 2 | 3 | 4 | 5 | 6 | 7 | 8 |
|-----|------------|--------------|------------|--------------|---|-----------------------------------|---|
| н1У | — | — | 352 341,19 | 1 283 804,21 | Метод спутниковых геодезических измерений (определений) | $\sqrt{(0,07^2 + 0,07^2)} = 0,10$ | 626003000000 |
| н2У | — | — | 352 321,91 | 1 283 781,56 | | | Столб (деревянный, бетонный, кирпичный) |
| 9 | 352 329,26 | 1 283 773,16 | 352 329,26 | 1 283 773,16 | | | |
| 10 | 352 336,72 | 1 283 765,39 | 352 336,72 | 1 283 765,39 | | 0,10 | 626003000000 |
| 11 | 352 341,62 | 1 283 760,58 | 352 341,62 | 1 283 760,58 | | | |
| 12 | 352 346,45 | 1 283 757,00 | — | — | | $\sqrt{(0,07^2 + 0,07^2)} = 0,10$ | Столб (деревянный, бетонный, кирпичный) |
| н3У | — | — | 352 347,03 | 1 283 757,54 | | | |
| 13 | 352 355,36 | 1 283 767,57 | 352 355,36 | 1 283 767,57 | | | |
| 1 | 352 357,53 | 1 283 765,61 | 352 357,53 | 1 283 765,61 | | | |

2. Сведения о частях границ уточняемого земельного участка с кадастровым номером
57:10:0050801:98
:

| Обозначение части границ | | Горизонтальное проложение (S), м | Описание прохождения части границ | Сведения о согласовании местоположения границ (согласовано/спорное) |
|--------------------------|-------|-------------------------------------|-----------------------------------|--|
| от т. | до т. | | | |
| 1 | 2 | 3 | 4 | 5 |
| 1 | 2 | 4,24 | Металлическая сетка | согласовано |
| 2 | 3 | 2,27 | | |
| 3 | 4 | 12,96 | | |
| 4 | 5 | 5,11 | | |
| 5 | 6 | 18,36 | | |
| 6 | н1У | 9,83 | — | |
| н1У | н2У | 29,74 | | |
| н2У | 9 | 11,16 | Металлическая сетка | |
| 9 | 10 | 10,77 | | |
| 10 | 11 | 6,87 | | |
| 11 | н3У | 6,21 | | |
| н3У | 13 | 13,04 | | |

| | | | | |
|--|--|------|--|-------------|
| 1 | 2 | 3 | 4 | 5 |
| 13 | 1 | 2,92 | Металлическая сетка | согласовано |
| 3. Сведения о характеристиках уточняемого земельного участка с кадастровым номером | | | 57:10:0050801:98 | |
| № п/п | Наименование характеристики | | Значение характеристики | |
| 1 | 2 | | 3 | |
| 1. | Адрес земельного участка | | — | |
| 1.1. | Сведения о местоположении земельного участка (при отсутствии адреса) в структурированном в соответствии с федеральной информационной адресной системой виде | | Российская Федерация, Орловская область, Орловский р-н | |
| 1.2. | Дополнительные сведения о местоположении земельного участка | | — | |
| 2. | Площадь земельного участка ± величина погрешности определения (вычисления) площади (Р ± ΔР), м² | | 1 047 ± 23,00 | |
| 3. | Формула, примененная для вычисления предельной погрешности определения площади земельного участка, с подставленными значениями и итоговые (вычисленные) значения | | 3,5*0,20*√(1 047,00) = 23 | |
| 4. | Площадь земельного участка согласно сведениям Единого государственного реестра недвижимости (Ркад), м² | | 1 047,00 | |
| 5. | Оценка расхождения Р и Ркад (Р - Ркад), м² | | 0 | |
| 6. | Предельный минимальный и максимальный размеры земельного участка (Рмин и Рмакс), м² | | Рмин = Рмин = 400 Рмакс = Рмакс = 2 500 | |
| 7. | Кадастровый или иной государственный учетный номер (инвентарный) здания, сооружения, объекта незавершенного строительства, расположенного на земельном участке | | 57:10:0050801:593 | |
| 8. | Вид (виды) разрешенного использования | | Для ведения садоводства | |
| 8.1. | Дополнительные сведения об использовании земельного участка | | — | |
| 9. | Сведения о земельных участках (землях общего пользования, территории общего пользования), посредством которых обеспечивается доступ | | Земли (земельные участки) общего пользования | |
| 10. | Иные сведения | | — | |
| 4. Пояснения к сведениям об уточняемом земельном участке с кадастровым номером | | | 57:10:0050801:98 | |
| 1. | — | | | |

| 1. Сведения о характерных точках границ уточняемого земельного участка с кадастровым номером | | | | | | 57:10:0050801:313 | | | | | |
|--|--|--------------|--|--------------|--|--|-------------------------------|--------|--|---|--|
| Система координат | | | | | МСК-57 | | | Зона № | | 1 | |
| Обоз- начение харак- терных точек границ | Координаты, м | | | | Метод определения координат | Формулы, примененные для расчета средней квадратической погрешности определения координат характерных точек границ (Mt), с подставленными в такие формулы значениями и итоговые (вычисленные) значения Mt, м | Описание закрепления точки | | | | |
| | содержатся в Едином государственном реестре недвижимости | | определены в результате выполнения комплексных кадастровых работ | | | | | | | | |
| | X | Y | X | Y | | | | | | | |
| 1 | 2 | 3 | 4 | 5 | 6 | 7 | 8 | | | | |
| 1 | 352 297,66 | 1 283 850,52 | 352 297,66 | 1 283 850,52 | Метод спутниковых геодезических измерений (определений) | $\sqrt{(0,07^2 + 0,07^2)} = 0,10$ | Закрепление отсутствует | | | | |
| 2 | 352 318,51 | 1 283 871,80 | — | — | | 7,50 | — | | | | |
| н1У | — | — | 352 317,62 | 1 283 871,86 | | $\sqrt{(0,07^2 + 0,07^2)} = 0,10$ | | | | | |
| 3 | 352 310,22 | 1 283 879,49 | 352 310,22 | 1 283 879,49 | | | | | | | |
| 4 | 352 306,99 | 1 283 882,02 | 352 306,99 | 1 283 882,02 | | | | | | | |
| 5 | 352 302,88 | 1 283 885,91 | — | — | | 7,50 | | | | | |
| 6 | 352 284,14 | 1 283 864,51 | — | — | | | | | | | |
| н2У | — | — | 352 303,15 | 1 283 885,06 | | $\sqrt{(0,07^2 + 0,07^2)} = 0,10$ | | | | | |
| н3У | — | — | 352 300,67 | 1 283 885,08 | | | | | | | |
| н4У | — | — | 352 282,77 | 1 283 864,72 | | Столб (деревянный, бетонный, кирпичный) | | | | | |
| 1 | 352 297,66 | 1 283 850,52 | 352 297,66 | 1 283 850,52 | | Закрепление отсутствует | | | | | |

| 2. Сведения о частях границ уточняемого земельного участка с кадастровым номером | | | | 57:10:0050801:313 | | : |
|--|--|----------------------------------|---|---|--|---|
| Обозначение части границ | | Горизонтальное проложение (S), м | Описание прохождения части границ | Сведения о согласовании местоположения границ (согласовано/спорное) | | |
| от т. | до т. | | | | | |
| 1 | 2 | 3 | 4 | 5 | | |
| 1 | н1У | 29,22 | Металлическая сетка | согласовано | | |
| н1У | 3 | 10,63 | | | | |
| 3 | 4 | 4,10 | | | | |
| 4 | н2У | 4,90 | | | | |
| н2У | н3У | 2,48 | | | | |
| н3У | н4У | 27,11 | | | | |
| н4У | 1 | 20,58 | | | | |
| 3. Сведения о характеристиках уточняемого земельного участка с кадастровым номером | | | | 57:10:0050801:313 | | : |
| № п/п | Наименование характеристики | | Значение характеристики | | | |
| 1 | 2 | | 3 | | | |
| 1. | Адрес земельного участка | | — | | | |
| 1.1. | Сведения о местоположении земельного участка (при отсутствии адреса) в структурированном в соответствии с федеральной информационной адресной системой виде | | Российская Федерация, Орловская область, Орловский р-н, Сабуровское с/с | | | |
| 1.2. | Дополнительные сведения о местоположении земельного участка | | — | | | |
| 2. | Площадь земельного участка ± величина погрешности определения (вычисления) площади (Р ± ΔР), м² | | 614 ± 17,00 | | | |
| 3. | Формула, примененная для вычисления предельной погрешности определения площади земельного участка, с подставленными значениями и итоговые (вычисленные) значения | | 3,5*0,20*√(614,00) = 17 | | | |
| 4. | Площадь земельного участка согласно сведениям Единого государственного реестра недвижимости (Ркад), м² | | 590,00 | | | |
| 5. | Оценка расхождения Р и Ркад (Р - Ркад), м² | | 24 | | | |
| 6. | Предельный минимальный и максимальный размеры земельного участка (Рмин и Рмакс), м² | | Рмин = Рмин = 400 Рмакс = Рмакс = 2 500 | | | |
| 7. | Кадастровый или иной государственный учетный номер (инвентарный) здания, сооружения, объекта незавершенного строительства, расположенного на земельном участке | | — | | | |
| 8. | Вид (виды) разрешенного использования | | Для садоводства | | | |

| | | | | | | | |
|--|---|--------------|--|--------------|--|--|-------------------------------|
| 1 | 2 | | | | 3 | | |
| 8.1. | Дополнительные сведения об использовании земельного участка | | | | — | | |
| 9. | Сведения о земельных участках (землях общего пользования, территории общего пользования), посредством которых обеспечивается доступ | | | | Земли (земельные участки) общего пользования | | |
| 10. | Иные сведения | | | | — | | |
| 4. Пояснения к сведениям об уточняемом земельном участке с кадастровым номером | | | | | 57:10:0050801:313 : | | |
| 1. | — | | | | | | |
| 1. Сведения о характерных точках границ уточняемого земельного участка с кадастровым номером | | | | | 57:10:0050801:94 : | | |
| Система координат МСК-57 | | | | | Зона № 1 | | |
| Обозначение характерных точек границ | Координаты, м | | | | Метод определения координат | Формулы, примененные для расчета средней квадратической погрешности определения координат характерных точек границ (Mt), с подставленными в такие формулы значениями и итоговые (вычисленные) значения Mt, м | Описание закрепления точки |
| | содержатся в Едином государственном реестре недвижимости | | определены в результате выполнения комплексных кадастровых работ | | | | |
| | X | Y | X | Y | | | |
| 1 | 2 | 3 | 4 | 5 | 6 | 7 | 8 |
| n1Y | — | — | 352 331,44 | 1 283 857,83 | Метод спутниковых геодезических измерений (определений) | $\sqrt{(0,07^2 + 0,07^2)} = 0,10$ | — |
| n2Y | — | — | 352 317,62 | 1 283 871,86 | | | |
| 1 | 352 318,51 | 1 283 871,80 | — | — | | 7,50 | Закрепление отсутствует |
| 2 | 352 297,66 | 1 283 850,52 | 352 297,66 | 1 283 850,52 | | $\sqrt{(0,07^2 + 0,07^2)} = 0,10$ | |
| 3 | 352 311,47 | 1 283 836,35 | 352 311,47 | 1 283 836,35 | | | |
| 4 | 352 332,24 | 1 283 858,13 | — | — | | 7,50 | |
| n1Y | — | — | 352 331,44 | 1 283 857,83 | | $\sqrt{(0,07^2 + 0,07^2)} = 0,10$ | — |

| | | | | | | |
|--|--|----------------------------------|-----------------------------------|---|--|---|
| 2. Сведения о частях границ уточняемого земельного участка с кадастровым номером | | | | 57:10:0050801:94 | | : |
| Обозначение части границ | | Горизонтальное проложение (S), м | Описание прохождения части границ | Сведения о согласовании местоположения границ (согласовано/спорное) | | |
| от т. | до т. | | | | | |
| 1 | 2 | 3 | 4 | 5 | | |
| н1У | н2У | 19,69 | Металлическая сетка | согласовано | | |
| н2У | 2 | 29,22 | | | | |
| 2 | 3 | 19,79 | | | | |
| 3 | н1У | 29,33 | | | | |
| 3. Сведения о характеристиках уточняемого земельного участка с кадастровым номером | | | | 57:10:0050801:94 | | : |
| № п/п | Наименование характеристики | | | Значение характеристики | | |
| 1 | 2 | | | 3 | | |
| 1. | Адрес земельного участка | | | — | | |
| 1.1. | Сведения о местоположении земельного участка (при отсутствии адреса) в структурированном в соответствии с федеральной информационной адресной системой виде | | | Российская Федерация, Орловская область, Орловский р-н, Сабуровское с/с | | |
| 1.2. | Дополнительные сведения о местоположении земельного участка | | | — | | |
| 2. | Площадь земельного участка ± величина погрешности определения (вычисления) площади (Р ± ΔР), м² | | | 577 ± 17,00 | | |
| 3. | Формула, примененная для вычисления предельной погрешности определения площади земельного участка, с подставленными значениями и итоговые (вычисленные) значения | | | 3,5*0,20*√(577,00) = 17 | | |
| 4. | Площадь земельного участка согласно сведениям Единого государственного реестра недвижимости (Ркад), м² | | | 586,00 | | |
| 5. | Оценка расхождения Р и Ркад (Р - Ркад), м² | | | 9 | | |
| 6. | Предельный минимальный и максимальный размеры земельного участка (Рмин и Рмакс), м² | | | Рмин = Рмин = 400 Рмакс = Рмакс = 2 500 | | |
| 7. | Кадастровый или иной государственный учетный номер (инвентарный) здания, сооружения, объекта незавершенного строительства, расположенного на земельном участке | | | — | | |
| 8. | Вид (виды) разрешенного использования | | | Для ведения садоводства | | |
| 8.1. | Дополнительные сведения об использовании земельного участка | | | — | | |
| 9. | Сведения о земельных участках (землях общего пользования, территории общего пользования), посредством которых обеспечивается доступ | | | Земли (земельные участки) общего пользования | | |

| | | | | | | | | |
|--|--|-------------------------------------|--|--|--|--|--|--|
| 1 | 2 | | | | 3 | | | |
| 10. | Иные сведения | | | | — | | | |
| 4. Пояснения к сведениям об уточняемом земельном участке с кадастровым номером | | | | | 57:10:0050801:94 : | | | |
| 1. | — | | | | | | | |
| 1. Сведения о характерных точках границ уточняемого земельного участка с кадастровым номером | | | | | 57:10:0050801:95 : | | | |
| Система координат МСК-57 | | | | | Зона № 1 | | | |
| Обозначение характерных точек границ | Координаты, м | | | | Метод определения координат | Формулы, примененные для расчета средней квадратической погрешности определения координат характерных точек границ (Mt), с подставленными в такие формулы значениями и итоговые (вычисленные) значения Mt, м | Описание закрепления точки | |
| | содержатся в Едином государственном реестре недвижимости | | определены в результате выполнения комплексных кадастровых работ | | | | | |
| | X | Y | X | Y | | | | |
| 1 | 2 | 3 | 4 | 5 | 6 | 7 | 8 | |
| 1 | 352 311,47 | 1 283 836,35 | 352 311,47 | 1 283 836,35 | Метод спутниковых геодезических измерений (определений) | $\sqrt{(0,07^2 + 0,07^2)} = 0,10$ | Закрепление отсутствует | |
| 2 | 352 325,48 | 1 283 821,86 | 352 325,48 | 1 283 821,86 | | | Столб (деревянный, бетонный, кирпичный) | |
| 3 | 352 346,52 | 1 283 844,10 | — | — | | 7,50 | — | |
| 4 | 352 332,24 | 1 283 858,13 | — | — | | | | |
| n1Y | — | — | 352 345,69 | 1 283 843,91 | | $\sqrt{(0,07^2 + 0,07^2)} = 0,10$ | Столб (деревянный, бетонный, кирпичный) | |
| n2Y | — | — | 352 331,44 | 1 283 857,83 | | | | |
| 1 | 352 311,47 | 1 283 836,35 | 352 311,47 | 1 283 836,35 | | | Закрепление отсутствует | |
| 2. Сведения о частях границ уточняемого земельного участка с кадастровым номером | | | | | | 57:10:0050801:95 : | | |
| Обозначение части границ | | Горизонтальное проложение (S), м | Описание прохождения части границ | Сведения о согласовании местоположения границ (согласовано/спорное) | | | | |
| от т. | до т. | | | | | | | |
| 1 | 2 | 3 | 4 | 5 | | | | |
| 1 | 2 | 20,16 | Металлическая сетка | согласовано | | | | |

| | | | | |
|--|--|-------|--|--------------------|
| 1 | 2 | 3 | 4 | 5 |
| 2 | н1У | 29,91 | Металлическая сетка | согласовано |
| н1У | н2У | 19,92 | | |
| н2У | 1 | 29,33 | | |
| 3. Сведения о характеристиках уточняемого земельного участка с кадастровым номером | | | | 57:10:0050801:95 : |
| № п/п | Наименование характеристики | | Значение характеристики | |
| 1 | 2 | | 3 | |
| 1. | Адрес земельного участка | | — | |
| 1.1. | Сведения о местоположении земельного участка (при отсутствии адреса) в структурированном в соответствии с федеральной информационной адресной системой виде | | Российская Федерация, Орловская область, Орловский р-н | |
| 1.2. | Дополнительные сведения о местоположении земельного участка | | — | |
| 2. | Площадь земельного участка ± величина погрешности определения (вычисления) площади (Р ± ΔР), м² | | 593 ± 17,00 | |
| 3. | Формула, примененная для вычисления предельной погрешности определения площади земельного участка, с подставленными значениями и итоговые (вычисленные) значения | | 3,5*0,20*√(593,00) = 17 | |
| 4. | Площадь земельного участка согласно сведениям Единого государственного реестра недвижимости (Ркад), м² | | 609,00 | |
| 5. | Оценка расхождения Р и Ркад (Р - Ркад), м² | | 16 | |
| 6. | Предельный минимальный и максимальный размеры земельного участка (Рмин и Рмакс), м² | | Рмин = Рмин = 400 Рмакс = Рмакс = 2 500 | |
| 7. | Кадастровый или иной государственный учетный номер (инвентарный) здания, сооружения, объекта незавершенного строительства, расположенного на земельном участке | | 57:10:0050801:352 | |
| 8. | Вид (виды) разрешенного использования | | Для садоводства | |
| 8.1. | Дополнительные сведения об использовании земельного участка | | — | |
| 9. | Сведения о земельных участках (землях общего пользования, территории общего пользования), посредством которых обеспечивается доступ | | Земли (земельные участки) общего пользования | |
| 10. | Иные сведения | | — | |
| 4. Пояснения к сведениям об уточняемом земельном участке с кадастровым номером | | | | 57:10:0050801:95 : |
| 1. | — | | | |

| | | | | | | | | |
|--|--|----------------------------------|--|--------------|---|--|---|-----------------------------------|
| 1. Сведения о характерных точках границ уточняемого земельного участка с кадастровым номером | | | | | | 57:10:0050801:96 | | : |
| Система координат | | | | МСК-57 | | Зона № 1 | | |
| Обозначение характерных точек границ | Координаты, м | | | | Метод определения координат | Формулы, примененные для расчета средней квадратической погрешности определения координат характерных точек границ (Mt), с подставленными в такие формулы значениями и итоговые (вычисленные) значения Mt, м | Описание закрепления точки | |
| | содержатся в Едином государственном реестре недвижимости | | определены в результате выполнения комплексных кадастровых работ | | | | | |
| | X | Y | X | Y | | | | |
| 1 | 2 | 3 | 4 | 5 | 6 | 7 | 8 | |
| 1 | 352 325,48 | 1 283 821,86 | 352 325,48 | 1 283 821,86 | Метод спутниковых геодезических измерений (определений) | $\sqrt{(0,07^2 + 0,07^2)} = 0,10$ | Столб (деревянный, бетонный, кирпичный) | |
| 2 | 352 340,54 | 1 283 806,99 | 352 340,54 | 1 283 806,99 | | 7,50 | — | |
| 3 | 352 362,46 | 1 283 829,03 | — | — | | | | |
| 4 | 352 346,52 | 1 283 844,10 | — | — | | | | $\sqrt{(0,07^2 + 0,07^2)} = 0,10$ |
| н1У | — | — | 352 361,83 | 1 283 828,92 | | | | |
| н2У | — | — | 352 345,69 | 1 283 843,91 | | | | |
| 1 | 352 325,48 | 1 283 821,86 | 352 325,48 | 1 283 821,86 | | | | |
| 2. Сведения о частях границ уточняемого земельного участка с кадастровым номером | | | | | | 57:10:0050801:96 | | : |
| Обозначение части границ | | Горизонтальное проложение (S), м | Описание прохождения части границ | | Сведения о согласовании местоположения границ (согласовано/спорное) | | | |
| от т. | до т. | | | | | | | |
| 1 | 2 | 3 | 4 | | 5 | | | |
| 1 | 2 | 21,16 | — | | согласовано | | | |
| 2 | н1У | 30,56 | Металлическая сетка | | | | | |
| н1У | н2У | 22,03 | | | | | | |
| н2У | 1 | 29,91 | — | | | | | |
| 3. Сведения о характеристиках уточняемого земельного участка с кадастровым номером | | | | | | 57:10:0050801:96 | | : |
| № п/п | Наименование характеристики | | | | Значение характеристики | | | |

| 1 | 2 | 3 |
|---|--|--|
| 1. | Адрес земельного участка | Российская Федерация, Орловская область, м.о. Орловский, п Дружный, тер. СНТ Союз, лн. 3-я, з/у 23 |
| 1.1. | Сведения о местоположении земельного участка (при отсутствии адреса) в структурированном в соответствии с федеральной информационной адресной системой виде | — |
| 1.2. | Дополнительные сведения о местоположении земельного участка | — |
| 2. | Площадь земельного участка \pm величина погрешности определения (вычисления) площади ($P \pm \Delta P$), м ² | $653 \pm 18,00$ |
| 3. | Формула, примененная для вычисления предельной погрешности определения площади земельного участка, с подставленными значениями и итоговые (вычисленные) значения | $3,5*0,20*\sqrt{(653,00)} = 18$ |
| 4. | Площадь земельного участка согласно сведениям Единого государственного реестра недвижимости (Ркад), м ² | 665,00 |
| 5. | Оценка расхождения Р и Ркад ($P - P_{кад}$), м ² | 12 |
| 6. | Предельный минимальный и максимальный размеры земельного участка (Рмин и Рмакс), м ² | Рмин = Рмин = 400 Рмакс = Рмакс = 2 500 |
| 7. | Кадастровый или иной государственный учетный номер (инвентарный) здания, сооружения, объекта незавершенного строительства, расположенного на земельном участке | 57:10:0050801:609 |
| 8. | Вид (виды) разрешенного использования | Для ведения садоводства |
| 8.1. | Дополнительные сведения об использовании земельного участка | — |
| 9. | Сведения о земельных участках (землях общего пользования, территории общего пользования), посредством которых обеспечивается доступ | Земли (земельные участки) общего пользования |
| 10. | Иные сведения | — |
| 4. Пояснения к сведениям об уточняемом земельном участке с кадастровым номером | | 57:10:0050801:96 : |
| 1. | — | |

| 1. Сведения о характерных точках границ уточняемого земельного участка с кадастровым номером | | | | | 57:10:0050801:596 | | |
|--|--|--------------|--|--------------|--|--|--|
| Система координат | | | | | МСК-57 | | |
| | | | | | Зона № 1 | | |
| Обоз- начение харак- терных точек границ | Координаты, м | | | | Метод определения координат | Формулы, примененные для расчета средней квадратической погрешности определения координат характерных точек границ (Mt), с подставленными в такие формулы значениями и итоговые (вычисленные) значения Mt, м | Описание закрепления точки |
| | содержатся в Едином государственном реестре недвижимости | | определены в результате выполнения комплексных кадастровых работ | | | | |
| | X | Y | X | Y | | | |
| 1 | 2 | 3 | 4 | 5 | 6 | 7 | 8 |
| 1 | 352 365,02 | 1 283 780,70 | 352 365,02 | 1 283 780,70 | Метод спутниковых геодезических измерений (определений) | $\sqrt{(0,07^2 + 0,07^2)} = 0,10$ | Столб (деревянный, бетонный, кирпичный) |
| 2 | 352 368,65 | 1 283 785,89 | 352 368,65 | 1 283 785,89 | | | |
| 3 | 352 371,27 | 1 283 791,60 | 352 371,27 | 1 283 791,60 | | | |
| 4 | 352 372,26 | 1 283 795,26 | 352 372,26 | 1 283 795,26 | | | |
| 5 | 352 372,59 | 1 283 795,98 | — | — | | 0,10 | 626001000000 |
| н1У | — | — | 352 372,55 | 1 283 796,02 | | $\sqrt{(0,07^2 + 0,07^2)} = 0,10$ | |
| 6 | 352 377,99 | 1 283 816,37 | 352 377,99 | 1 283 816,37 | | | 0,10 |
| 7 | 352 378,18 | 1 283 820,08 | 352 378,18 | 1 283 820,08 | | $\sqrt{(0,07^2 + 0,07^2)} = 0,10$ | |
| 8 | 352 375,22 | 1 283 821,71 | — | — | | | 0,10 |
| 9 | 352 373,65 | 1 283 819,76 | — | — | | $\sqrt{(0,07^2 + 0,07^2)} = 0,10$ | |
| н2У | — | — | 352 375,05 | 1 283 821,73 | | | |
| н3У | — | — | 352 373,11 | 1 283 819,39 | | | |

| 1 | 2 | 3 | 4 | 5 | 6 | 7 | 8 |
|-----|------------|--------------|------------|--------------|---|-----------------------------------|---|
| 10 | 352 365,84 | 1 283 825,66 | 352 365,84 | 1 283 825,66 | Метод спутниковых геодезических измерений (определений) | $\sqrt{(0,07^2 + 0,07^2)} = 0,10$ | Столб (деревянный, бетонный, кирпичный) |
| 11 | 352 362,29 | 1 283 828,85 | — | — | | 0,10 | 626001000000 |
| н4У | — | — | 352 361,83 | 1 283 828,92 | | $\sqrt{(0,07^2 + 0,07^2)} = 0,10$ | Столб (деревянный, бетонный, кирпичный) |
| 12 | 352 340,54 | 1 283 806,99 | 352 340,54 | 1 283 806,99 | | | |
| 13 | 352 339,54 | 1 283 805,79 | 352 339,54 | 1 283 805,79 | | | |
| 14 | 352 341,88 | 1 283 804,14 | 352 341,88 | 1 283 804,14 | | | |
| 1 | 352 365,02 | 1 283 780,70 | 352 365,02 | 1 283 780,70 | | | |

2. Сведения о частях границ уточняемого земельного участка с кадастровым номером 57:10:0050801:596 :

| Обозначение части границ | | Горизонтальное проложение (S), м | Описание прохождения части границ | Сведения о согласовании местоположения границ (согласовано/спорное) |
|--------------------------|-------|----------------------------------|-----------------------------------|---|
| от т. | до т. | | | |
| 1 | 2 | 3 | 4 | 5 |
| 1 | 2 | 6,33 | Металлическая сетка | согласовано |
| 2 | 3 | 6,28 | | |
| 3 | 4 | 3,79 | | |
| 4 | н1У | 0,81 | | |
| н1У | 6 | 21,06 | | |
| 6 | 7 | 3,71 | | |
| 7 | н2У | 3,54 | | |
| н2У | н3У | 3,04 | | |
| н3У | 10 | 9,60 | | |
| 10 | н4У | 5,17 | | |
| н4У | 12 | 30,56 | — | |
| 12 | 13 | 1,56 | | |
| 13 | 14 | 2,86 | | |
| 14 | 1 | 32,94 | Металлическая сетка | |

3. Сведения о характеристиках уточняемого земельного участка с кадастровым номером 57:10:0050801:596 :

| № п/п | Наименование характеристики | Значение характеристики |
|-------|-----------------------------|-------------------------|
|-------|-----------------------------|-------------------------|

| 1 | 2 | 3 |
|---|--|---|
| 1. | Адрес земельного участка | — |
| 1.1. | Сведения о местоположении земельного участка (при отсутствии адреса) в структурированном в соответствии с федеральной информационной адресной системой виде | Российская Федерация, Орловская область, Орловский р-н, Сабуровское с/с |
| 1.2. | Дополнительные сведения о местоположении земельного участка | — |
| 2. | Площадь земельного участка \pm величина погрешности определения (вычисления) площади ($P \pm \Delta P$), м ² | 992 \pm 22,00 |
| 3. | Формула, примененная для вычисления предельной погрешности определения площади земельного участка, с подставленными значениями и итоговые (вычисленные) значения | $3,5 \cdot 0,20 \cdot \sqrt{(992,00)} = 22$ |
| 4. | Площадь земельного участка согласно сведениям Единого государственного реестра недвижимости (Ркад), м ² | 990,00 |
| 5. | Оценка расхождения Р и Ркад ($P - P_{кад}$), м ² | 2 |
| 6. | Предельный минимальный и максимальный размеры земельного участка (Рмин и Рмакс), м ² | Рмин = Рмин = 400 Рмакс = Рмакс = 2 500 |
| 7. | Кадастровый или иной государственный учетный номер (инвентарный) здания, сооружения, объекта незавершенного строительства, расположенного на земельном участке | 57:10:0050801:597 |
| 8. | Вид (виды) разрешенного использования | Для ведения садоводства |
| 8.1. | Дополнительные сведения об использовании земельного участка | — |
| 9. | Сведения о земельных участках (землях общего пользования, территории общего пользования), посредством которых обеспечивается доступ | Земли (земельные участки) общего пользования |
| 10. | Иные сведения | — |
| 4. Пояснения к сведениям об уточняемом земельном участке с кадастровым номером | | 57:10:0050801:596 : |
| 1. | — | |

| 1. Сведения о характерных точках границ уточняемого земельного участка с кадастровым номером | | | | | | 57:10:0050801:307 | |
|--|--|--------------|--|--------------|--|--|--|
| Система координат | | | | | МСК-57 | Зона № 1 | |
| Обоз- начение харак- терных точек границ | Координаты, м | | | | Метод определения координат | Формулы, примененные для расчета средней квадратической погрешности определения координат характерных точек границ (Mt), с подставленными в такие формулы значениями и итоговые (вычисленные) значения Mt, м | Описание закрепления точки |
| | содержатся в Едином государственном реестре недвижимости | | определены в результате выполнения комплексных кадастровых работ | | | | |
| | X | Y | X | Y | | | |
| 1 | 2 | 3 | 4 | 5 | 6 | 7 | 8 |
| 1 | 352 341,37 | 1 283 898,70 | 352 341,37 | 1 283 898,70 | Метод спутниковых геодезических измерений (определений) | $\sqrt{(0,07^2 + 0,07^2)} = 0,10$ | Столб (деревянный, бетонный, кирпичный) |
| 2 | 352 327,15 | 1 283 912,88 | 352 327,15 | 1 283 912,88 | | | |
| н1У | — | — | 352 311,66 | 1 283 927,95 | | | |
| 3 | 352 311,74 | 1 283 927,51 | — | — | | 0,10 | Временный межевой знак |
| н2У | — | — | 352 311,35 | 1 283 927,96 | | $\sqrt{(0,07^2 + 0,07^2)} = 0,10$ | |
| 4 | 352 305,85 | 1 283 903,00 | 352 305,85 | 1 283 903,00 | | | Столб (деревянный, бетонный, кирпичный) |
| 5 | 352 303,21 | 1 283 891,11 | — | — | | 0,10 | Долговременный межевой знак |
| н3У | — | — | 352 302,88 | 1 283 890,81 | | $\sqrt{(0,07^2 + 0,07^2)} = 0,10$ | |
| 6 | 352 309,46 | 1 283 884,63 | 352 309,46 | 1 283 884,63 | | | Столб (деревянный, бетонный, кирпичный) |
| 7 | 352 319,25 | 1 283 875,72 | — | — | | 0,10 | Временный межевой знак |
| н4У | — | — | 352 318,89 | 1 283 875,46 | | $\sqrt{(0,07^2 + 0,07^2)} = 0,10$ | Столб (деревянный, бетонный, кирпичный) |
| н5У | — | — | 352 319,25 | 1 283 875,63 | | | Временный межевой знак |

| | | | | | | | |
|--|--|----------------------------------|-----------------------------------|--------------|---|-----------------------------------|---|
| 1 | 2 | 3 | 4 | 5 | 6 | 7 | 8 |
| 8 | 352 323,40 | 1 283 879,72 | 352 323,40 | 1 283 879,72 | Метод спутниковых геодезических измерений (определений) | $\sqrt{(0,07^2 + 0,07^2)} = 0,10$ | Столб (деревянный, бетонный, кирпичный) |
| 1 | 352 341,37 | 1 283 898,70 | 352 341,37 | 1 283 898,70 | | | |
| 2. Сведения о частях границ уточняемого земельного участка с кадастровым номером | | | | | 57:10:0050801:307 : | | |
| Обозначение части границ | | Горизонтальное проложение (S), м | Описание прохождения части границ | | Сведения о согласовании местоположения границ (согласовано/спорное) | | |
| от т. | до т. | | | | | | |
| 1 | 2 | 3 | 4 | | 5 | | |
| 1 | 2 | 20,08 | — Металлическая сетка | | согласовано | | |
| 2 | н1У | 21,61 | | | | | |
| н1У | н2У | 0,31 | | | | | |
| н2У | 4 | 25,56 | | | | | |
| 4 | н3У | 12,55 | | | | | |
| н3У | 6 | 9,03 | | | | | |
| 6 | н4У | 13,15 | | | | | |
| н4У | н5У | 0,40 | | | | | |
| н5У | 8 | 5,83 | | | | | |
| 8 | 1 | 26,14 | | | | | |
| 3. Сведения о характеристиках уточняемого земельного участка с кадастровым номером | | | | | 57:10:0050801:307 : | | |
| № п/п | Наименование характеристики | | | | Значение характеристики | | |
| 1 | 2 | | | | 3 | | |
| 1. | Адрес земельного участка | | | | Российская Федерация, Орловская область, м.о. Орловский, п Дружный, тер. СНТ Союз, з/у 19 | | |
| 1.1. | Сведения о местоположении земельного участка (при отсутствии адреса) в структурированном в соответствии с федеральной информационной адресной системой виде | | | | — | | |
| 1.2. | Дополнительные сведения о местоположении земельного участка | | | | — | | |
| 2. | Площадь земельного участка ± величина погрешности определения (вычисления) площади (P ± ΔP), м² | | | | 1 048 ± 23,00 | | |
| 3. | Формула, примененная для вычисления предельной погрешности определения площади земельного участка, с подставленными значениями и итоговые (вычисленные) значения | | | | $3,5 \cdot 0,20 \cdot \sqrt{(1\ 048,00)} = 23$ | | |

| | | | | | | | |
|--|--|--|-----------------------------|--|--|--|--|
| 1 | 2 | 3 | | | | | |
| 4. | Площадь земельного участка согласно сведениям Единого государственного реестра недвижимости (Ркад), м² | 1 032,00 | | | | | |
| 5. | Оценка расхождения Р и Ркад (Р - Ркад), м² | 16 | | | | | |
| 6. | Предельный минимальный и максимальный размеры земельного участка (Рмин и Рмакс), м² | Рмин = Рмин = 400 Рмакс = Рмакс = 2 500 | | | | | |
| 7. | Кадастровый или иной государственный учетный номер (инвентарный) здания, сооружения, объекта незавершенного строительства, расположенного на земельном участке | 57:10:0050801:455 | | | | | |
| 8. | Вид (виды) разрешенного использования | Для садоводства | | | | | |
| 8.1. | Дополнительные сведения об использовании земельного участка | — | | | | | |
| 9. | Сведения о земельных участках (землях общего пользования, территории общего пользования), посредством которых обеспечивается доступ | Земли (земельные участки) общего пользования | | | | | |
| 10. | Иные сведения | — | | | | | |
| 4. Пояснения к сведениям об уточняемом земельном участке с кадастровым номером | | 57:10:0050801:307 | | | | | |
| 1. | — | | | | | | |
| 1. Сведения о характерных точках границ уточняемого земельного участка с кадастровым номером | | 57:10:0050801:109 | | | | | |
| Система координат МСК-57 | | Зона № 1 | | | | | |
| Обоз- начение харак- терных точек границ | Координаты, м | | Метод определения координат | Формулы, примененные для расчета средней квадратической погрешности определения координат характерных точек границ (Mt), с подставленными в такие формулы значениями и итоговые (вычисленные) значения Mt, м | Описание закрепления точки | | |
| | содержатся в Едином государственном реестре недвижимости | | | | | определены в результате выполнения комплексных кадастровых работ | |
| | X | Y | | | | X | Y |
| 1 | 2 | 3 | 4 | 5 | 6 | 7 | 8 |
| n1Y | — | — | 352 334,53 | 1 283 861,29 | Метод спутниковых геодезических измерений (определений) | $\sqrt{(0,07^2 + 0,07^2)} = 0,10$ | 626003000000 |
| 1 | 352 355,64 | 1 283 884,65 | 352 355,64 | 1 283 884,65 | | | Столб (деревянный, бетонный, кирпичный) |
| 2 | 352 341,40 | 1 283 898,73 | — | — | | 0,10 | 626003000000 |

| 1 | 2 | 3 | 4 | 5 | 6 | 7 | 8 |
|-----|------------|--------------|------------|--------------|---|-----------------------------------|---|
| 3 | 352 341,37 | 1 283 898,70 | 352 341,37 | 1 283 898,70 | Метод спутниковых геодезических измерений (определений) | $\sqrt{(0,07^2 + 0,07^2)} = 0,10$ | Столб (деревянный, бетонный, кирпичный) |
| 4 | 352 323,40 | 1 283 879,72 | 352 323,40 | 1 283 879,72 | | | |
| 5 | 352 319,25 | 1 283 875,72 | — | — | | 0,10 | — |
| 6 | 352 319,13 | 1 283 875,53 | — | — | | | 626003000000 |
| 7 | 352 334,40 | 1 283 861,13 | — | — | | | Столб (деревянный, бетонный, кирпичный) |
| н2У | — | — | 352 319,25 | 1 283 875,63 | | $\sqrt{(0,07^2 + 0,07^2)} = 0,10$ | |
| н1У | — | — | 352 334,53 | 1 283 861,29 | | | 626003000000 |

2. Сведения о частях границ уточняемого земельного участка с кадастровым номером
57:10:0050801:109
:

| Обозначение части границ | | Горизонтальное проложение (S), м | Описание прохождения части границ | Сведения о согласовании местоположения границ (согласовано/спорное) |
|--------------------------|-------|----------------------------------|-----------------------------------|---|
| от т. | до т. | | | |
| 1 | 2 | 3 | 4 | 5 |
| н1У | 1 | 31,49 | Металлическая сетка | согласовано |
| 1 | 3 | 20,03 | | |
| 3 | 4 | 26,14 | | |
| 4 | н2У | 5,83 | | |
| н2У | н1У | 20,96 | | |

3. Сведения о характеристиках уточняемого земельного участка с кадастровым номером
57:10:0050801:109
:

| № п/п | Наименование характеристики | Значение характеристики |
|-------|---|---|
| 1 | 2 | 3 |
| 1. | Адрес земельного участка | — |
| 1.1. | Сведения о местоположении земельного участка (при отсутствии адреса) в структурированном в соответствии с федеральной информационной адресной системой виде | Российская Федерация, Орловская область, Орловский р-н, Сабуровское с/с |
| 1.2. | Дополнительные сведения о местоположении земельного участка | — |
| 2. | Площадь земельного участка ± величина погрешности определения (вычисления) площади (Р ± ΔР), м² | 647 ± 18,00 |

| 1 | 2 | 3 |
|------|--|--|
| 3. | Формула, примененная для вычисления предельной погрешности определения площади земельного участка, с подставленными значениями и итоговые (вычисленные) значения | $3,5*0,20*\sqrt{(647,00)} = 18$ |
| 4. | Площадь земельного участка согласно сведениям Единого государственного реестра недвижимости (Ркад), м² | 652,00 |
| 5. | Оценка расхождения Р и Ркад (Р - Ркад), м² | 5 |
| 6. | Предельный минимальный и максимальный размеры земельного участка (Рмин и Рмакс), м² | Рмин = Рмин = 400 Рмакс = Рмакс = 2 500 |
| 7. | Кадастровый или иной государственный учетный номер (инвентарный) здания, сооружения, объекта незавершенного строительства, расположенного на земельном участке | 57:10:0050801:396 |
| 8. | Вид (виды) разрешенного использования | Для садоводства |
| 8.1. | Дополнительные сведения об использовании земельного участка | — |
| 9. | Сведения о земельных участках (землях общего пользования, территории общего пользования), посредством которых обеспечивается доступ | Земли (земельные участки) общего пользования |
| 10. | Иные сведения | — |

4. Пояснения к сведениям об уточняемом земельном участке с кадастровым номером 57:10:0050801:109 :

| | |
|----|---|
| 1. | — |
|----|---|

1. Сведения о характерных точках границ уточняемого земельного участка с кадастровым номером 57:10:0050801:103 :
Система координат МСК-57 Зона № 1

| Обоз- начение харак- терных точек границ | Координаты, м | | | | Метод определения координат | Формулы, примененные для расчета средней квадратической погрешности определения координат характерных точек границ (Mt), с подставленными в такие формулы значениями и итоговые (вычисленные) значения Mt, м | Описание закрепления точки |
|---|--|---|--|--------------|--|--|-------------------------------|
| | содержатся в Едином государственном реестре недвижимости | | определены в результате выполнения комплексных кадастровых работ | | | | |
| | X | Y | X | Y | | | |
| 1 | 2 | 3 | 4 | 5 | 6 | 7 | 8 |
| n1Y | — | — | 352 362,17 | 1 283 921,20 | Метод спутниковых геодезических измерений (определений) | $\sqrt{(0,07^2 + 0,07^2)} = 0,10$ | Закрепление отсутствует |

| 1 | 2 | 3 | 4 | 5 | 6 | 7 | 8 |
|-----|------------|--------------|------------|--------------|---|-----------------------------------|---|
| н2У | — | — | 352 347,56 | 1 283 935,00 | Метод спутниковых геодезических измерений (определений) | $\sqrt{(0,07^2 + 0,07^2)} = 0,10$ | Закрепление отсутствует |
| н3У | — | — | 352 347,32 | 1 283 934,75 | | | — |
| н4У | — | — | 352 327,15 | 1 283 912,88 | | | Закрепление отсутствует |
| н5У | — | — | 352 341,37 | 1 283 898,70 | | | Столб (деревянный, бетонный, кирпичный) |
| 1 | 352 362,64 | 1 283 921,48 | — | — | | 0,20 | Закрепление отсутствует |
| 2 | 352 362,97 | 1 283 921,84 | — | — | | | Столб (деревянный, бетонный, кирпичный) |
| 3 | 352 348,42 | 1 283 935,22 | — | — | | | Закрепление отсутствует |
| 4 | 352 327,98 | 1 283 913,32 | — | — | | | Столб (деревянный, бетонный, кирпичный) |
| 5 | 352 342,12 | 1 283 899,17 | — | — | | | Закрепление отсутствует |
| н1У | — | — | 352 362,17 | 1 283 921,20 | | $\sqrt{(0,07^2 + 0,07^2)} = 0,10$ | Закрепление отсутствует |

2. Сведения о частях границ уточняемого земельного участка с кадастровым номером
57:10:0050801:103
:

| Обозначение части границ | | Горизонтальное проложение (S), м | Описание прохождения части границ | Сведения о согласовании местоположения границ (согласовано/спорное) |
|--------------------------|-------|----------------------------------|-----------------------------------|---|
| от т. | до т. | | | |
| 1 | 2 | 3 | 4 | 5 |
| н1У | н2У | 20,10 | Металлическая сетка | согласовано |
| н2У | н3У | 0,35 | | |
| н3У | н4У | 29,75 | | |
| н4У | н5У | 20,08 | | |
| н5У | н1У | 30,64 | | |

3. Сведения о характеристиках уточняемого земельного участка с кадастровым номером
57:10:0050801:103
:

| № п/п | Наименование характеристики | Значение характеристики |
|-------|-----------------------------|-------------------------|
| 1 | 2 | 3 |

| 1 | 2 | 3 |
|---|--|--|
| 1. | Адрес земельного участка | — |
| 1.1. | Сведения о местоположении земельного участка (при отсутствии адреса) в структурированном в соответствии с федеральной информационной адресной системой виде | Российская Федерация, Орловская область, Орловский р-н |
| 1.2. | Дополнительные сведения о местоположении земельного участка | — |
| 2. | Площадь земельного участка \pm величина погрешности определения (вычисления) площади ($P \pm \Delta P$), м ² | $610 \pm 17,00$ |
| 3. | Формула, примененная для вычисления предельной погрешности определения площади земельного участка, с подставленными значениями и итоговые (вычисленные) значения | $3,5*0,20*\sqrt{(610,00)} = 17$ |
| 4. | Площадь земельного участка согласно сведениям Единого государственного реестра недвижимости (Ркад), м ² | 604,00 |
| 5. | Оценка расхождения Р и Ркад ($P - P_{кад}$), м ² | 6 |
| 6. | Предельный минимальный и максимальный размеры земельного участка (Рмин и Рмакс), м ² | Рмин = Рмин = 400 Рмакс = Рмакс = 2 500 |
| 7. | Кадастровый или иной государственный учетный номер (инвентарный) здания, сооружения, объекта незавершенного строительства, расположенного на земельном участке | 57:10:0050801:457 |
| 8. | Вид (виды) разрешенного использования | Для садоводства |
| 8.1. | Дополнительные сведения об использовании земельного участка | — |
| 9. | Сведения о земельных участках (землях общего пользования, территории общего пользования), посредством которых обеспечивается доступ | Земли (земельные участки) общего пользования |
| 10. | Иные сведения | — |
| 4. Пояснения к сведениям об уточняемом земельном участке с кадастровым номером | | 57:10:0050801:103 : |
| 1. | — | |

| 1. Сведения о характерных точках границ уточняемого земельного участка с кадастровым номером | | | | | 57:10:0050801:284 | | |
|--|--|--------------|--|--------------|--|--|--|
| Система координат | | | | | МСК-57 | | |
| | | | | | Зона № 1 | | |
| Обоз- начение харак- терных точек границ | Координаты, м | | | | Метод определения координат | Формулы, примененные для расчета средней квадратической погрешности определения координат характерных точек границ (Mt), с подставленными в такие формулы значениями и итоговые (вычисленные) значения Mt, м | Описание закрепления точки |
| | содержатся в Едином государственном реестре недвижимости | | определены в результате выполнения комплексных кадастровых работ | | | | |
| | X | Y | X | Y | | | |
| 1 | 2 | 3 | 4 | 5 | 6 | 7 | 8 |
| 1 | 352 356,62 | 1 283 885,02 | — | — | Метод спутниковых геодезических измерений (определений) | 0,10 | Долговременный межевой знак |
| 2 | 352 377,52 | 1 283 907,96 | — | — | | | |
| 3 | 352 374,00 | 1 283 911,21 | — | — | | | |
| 4 | 352 362,64 | 1 283 921,48 | — | — | | | |
| 5 | 352 342,12 | 1 283 899,17 | — | — | | | |
| н1У | — | — | 352 355,64 | 1 283 884,65 | | $\sqrt{(0,07^2 + 0,07^2)} = 0,10$ | 626003000000 |
| н2У | — | — | 352 376,65 | 1 283 907,46 | | | Долговременный межевой знак |
| н3У | — | — | 352 373,64 | 1 283 910,37 | | | — |
| н4У | — | — | 352 369,16 | 1 283 914,35 | | | Долговременный межевой знак |
| н5У | — | — | 352 362,17 | 1 283 921,20 | | | Столб (деревянный, бетонный, кирпичный) |
| н6У | — | — | 352 341,40 | 1 283 898,73 | | | Долговременный межевой знак |
| 1 | 352 356,62 | 1 283 885,02 | — | — | | 0,10 | Долговременный межевой знак |

| 2. Сведения о частях границ уточняемого земельного участка с кадастровым номером | | | | 57:10:0050801:284 | | : |
|--|--|----------------------------------|--|---|--|---|
| Обозначение части границ | | Горизонтальное проложение (S), м | Описание прохождения части границ | Сведения о согласовании местоположения границ (согласовано/спорное) | | |
| от т. | до т. | | | | | |
| 1 | 2 | 3 | 4 | 5 | | |
| н1У | н2У | 31,01 | — | согласовано | | |
| н2У | н3У | 4,19 | Металлическая сетка | | | |
| н3У | н4У | 5,99 | | | | |
| н4У | н5У | 9,79 | | | | |
| н5У | н6У | 30,60 | | | | |
| н6У | н1У | 20,03 | — | | | |
| 3. Сведения о характеристиках уточняемого земельного участка с кадастровым номером | | | | 57:10:0050801:284 | | : |
| № п/п | Наименование характеристики | | Значение характеристики | | | |
| 1 | 2 | | 3 | | | |
| 1. | Адрес земельного участка | | — | | | |
| 1.1. | Сведения о местоположении земельного участка (при отсутствии адреса) в структурированном в соответствии с федеральной информационной адресной системой виде | | Российская Федерация, Орловская область, Орловский р-н | | | |
| 1.2. | Дополнительные сведения о местоположении земельного участка | | — | | | |
| 2. | Площадь земельного участка ± величина погрешности определения (вычисления) площади (Р ± ΔР), м² | | 615 ± 17,00 | | | |
| 3. | Формула, примененная для вычисления предельной погрешности определения площади земельного участка, с подставленными значениями и итоговые (вычисленные) значения | | 3,5*0,20*√(615,00) = 17 | | | |
| 4. | Площадь земельного участка согласно сведениям Единого государственного реестра недвижимости (Ркад), м² | | 619,00 | | | |
| 5. | Оценка расхождения Р и Ркад (Р - Ркад), м² | | 4 | | | |
| 6. | Предельный минимальный и максимальный размеры земельного участка (Рмин и Рмакс), м² | | Рмин = Рмин = 400 Рмакс = Рмакс = 2 500 | | | |
| 7. | Кадастровый или иной государственный учетный номер (инвентарный) здания, сооружения, объекта незавершенного строительства, расположенного на земельном участке | | 57:10:0050801:390 | | | |
| 8. | Вид (виды) разрешенного использования | | Для ведения садоводства | | | |
| 8.1. | Дополнительные сведения об использовании земельного участка | | — | | | |

| | | | | | | | |
|--|---|--------------|--|--------------|--|--|--|
| 1 | 2 | | | | 3 | | |
| 9. | Сведения о земельных участках (землях общего пользования, территории общего пользования), посредством которых обеспечивается доступ | | | | Земли (земельные участки) общего пользования | | |
| 10. | Иные сведения | | | | — | | |
| 4. Пояснения к сведениям об уточняемом земельном участке с кадастровым номером | | | | | 57:10:0050801:284 | | |
| 1. | — | | | | | | |
| 1. Сведения о характерных точках границ уточняемого земельного участка с кадастровым номером | | | | | 57:10:0050801:104 | | |
| Система координат МСК-57 | | | | | Зона № 1 | | |
| Обоз- начение харак- терных точек границ | Координаты, м | | | | Метод определения координат | Формулы, примененные для расчета средней квадратической погрешности определения координат характерных точек границ (Mt), с подставленными в такие формулы значениями и итоговые (вычисленные) значения Mt, м | Описание закрепления точки |
| | содержатся в Едином государственном реестре недвижимости | | определены в результате выполнения комплексных кадастровых работ | | | | |
| | X | Y | X | Y | | | |
| 1 | 2 | 3 | 4 | 5 | 6 | 7 | 8 |
| 1 | 352 373,78 | 1 283 866,46 | 352 373,78 | 1 283 866,46 | Метод спутниковых геодезических измерений (определений) | $\sqrt{(0,07^2 + 0,07^2)} = 0,10$ | Столб (деревянный, бетонный, кирпичный) |
| 2 | 352 374,35 | 1 283 867,11 | 352 374,35 | 1 283 867,11 | | | |
| 3 | 352 380,10 | 1 283 873,59 | 352 380,10 | 1 283 873,59 | | | |
| 4 | 352 392,75 | 1 283 891,32 | — | — | | 0,10 | 626003000000 |
| 5 | 352 390,21 | 1 283 894,09 | — | — | | | 626002000000 |
| н1У | — | — | 352 392,32 | 1 283 891,45 | | $\sqrt{(0,07^2 + 0,07^2)} = 0,10$ | 626003000000 |
| н2У | — | — | 352 390,13 | 1 283 893,27 | | | Столб (деревянный, бетонный, кирпичный) |
| н3У | — | — | 352 389,81 | 1 283 895,00 | — | | |

| 1 | 2 | 3 | 4 | 5 | 6 | 7 | 8 |
|-----|------------|--------------|------------|--------------|---|-----------------------------------|---|
| 6 | 352 385,51 | 1 283 899,04 | 352 385,51 | 1 283 899,04 | Метод спутниковых геодезических измерений (определений) | $\sqrt{(0,07^2 + 0,07^2)} = 0,10$ | Столб (деревянный, бетонный, кирпичный) |
| 7 | 352 379,07 | 1 283 905,03 | — | — | | 0,10 | 626003000000 |
| 8 | 352 358,05 | 1 283 882,22 | — | — | | | |
| н4У | — | — | 352 376,65 | 1 283 907,46 | | $\sqrt{(0,07^2 + 0,07^2)} = 0,10$ | Столб (деревянный, бетонный, кирпичный) |
| н5У | — | — | 352 355,64 | 1 283 884,65 | | | |
| 9 | 352 369,87 | 1 283 870,26 | 352 369,87 | 1 283 870,26 | | | |
| 1 | 352 373,78 | 1 283 866,46 | 352 373,78 | 1 283 866,46 | | | |

2. Сведения о частях границ уточняемого земельного участка с кадастровым номером
57:10:0050801:104
:

| Обозначение части границ | | Горизонтальное проложение (S), м | Описание прохождения части границ | Сведения о согласовании местоположения границ (согласовано/спорное) |
|--------------------------|-------|----------------------------------|-----------------------------------|---|
| от т. | до т. | | | |
| 1 | 2 | 3 | 4 | 5 |
| 1 | 2 | 0,86 | Металлическая сетка | согласовано |
| 2 | 3 | 8,66 | | |
| 3 | н1У | 21,64 | | |
| н1У | н2У | 2,85 | | |
| н2У | н3У | 1,76 | | |
| н3У | 6 | 5,90 | | |
| 6 | н4У | 12,22 | | |
| н4У | н5У | 31,01 | | |
| н5У | 9 | 20,24 | | |
| 9 | 1 | 5,45 | | |

3. Сведения о характеристиках уточняемого земельного участка с кадастровым номером
57:10:0050801:104
:

| № п/п | Наименование характеристики | Значение характеристики |
|-------|-----------------------------|-------------------------|
| 1 | 2 | 3 |

| 1 | 2 | 3 |
|---|--|---|
| 1. | Адрес земельного участка | — |
| 1.1. | Сведения о местоположении земельного участка (при отсутствии адреса) в структурированном в соответствии с федеральной информационной адресной системой виде | Российская Федерация, Орловская область, Орловский р-н |
| 1.2. | Дополнительные сведения о местоположении земельного участка | — |
| 2. | Площадь земельного участка \pm величина погрешности определения (вычисления) площади ($P \pm \Delta P$), м ² | 762 \pm 19,00 |
| 3. | Формула, примененная для вычисления предельной погрешности определения площади земельного участка, с подставленными значениями и итоговые (вычисленные) значения | $3,5 \cdot 0,20 \cdot \sqrt{(762,00)} = 19$ |
| 4. | Площадь земельного участка согласно сведениям Единого государственного реестра недвижимости (Ркад), м ² | 660,00 |
| 5. | Оценка расхождения Р и Ркад ($P - P_{\text{кад}}$), м ² | 102 |
| 6. | Предельный минимальный и максимальный размеры земельного участка ($P_{\text{мин}}$ и $P_{\text{макс}}$), м ² | $P_{\text{мин}} = P_{\text{мин}} = 400$ $P_{\text{макс}} = P_{\text{макс}} = 2\,500$ |
| 7. | Кадастровый или иной государственный учетный номер (инвентарный) здания, сооружения, объекта незавершенного строительства, расположенного на земельном участке | — |
| 8. | Вид (виды) разрешенного использования | Для ведения садоводства |
| 8.1. | Дополнительные сведения об использовании земельного участка | — |
| 9. | Сведения о земельных участках (землях общего пользования, территории общего пользования), посредством которых обеспечивается доступ | Земли (земельные участки) общего пользования |
| 10. | Иные сведения | — |
| 4. Пояснения к сведениям об уточняемом земельном участке с кадастровым номером | | 57:10:0050801:104 : |
| 1. | — | |

| 1. Сведения о характерных точках границ уточняемого земельного участка с кадастровым номером | | | | | 57:10:0050801:139 | | |
|--|--|--------------|--|--------------|--|--|--|
| Система координат МСК-57 | | | | | Зона № 1 | | |
| Обоз- начение харак- терных точек границ | Координаты, м | | | | Метод определения координат | Формулы, примененные для расчета средней квадратической погрешности определения координат характерных точек границ (Mt), с подставленными в такие формулы значениями и итоговые (вычисленные) значения Mt, м | Описание закрепления точки |
| | содержатся в Едином государственном реестре недвижимости | | определены в результате выполнения комплексных кадастровых работ | | | | |
| | X | Y | X | Y | | | |
| 1 | 2 | 3 | 4 | 5 | 6 | 7 | 8 |
| 1 | 352 388,32 | 1 283 854,99 | 352 388,32 | 1 283 854,99 | Метод спутниковых геодезических измерений (определений) | $\sqrt{(0,07^2 + 0,07^2)} = 0,10$ | Столб (деревянный, бетонный, кирпичный) |
| 2 | 352 389,83 | 1 283 853,96 | 352 389,83 | 1 283 853,96 | | | |
| 3 | 352 392,22 | 1 283 857,46 | — | — | | 0,20 | — |
| 4 | 352 410,45 | 1 283 877,20 | — | — | | | |
| н1У | — | — | 352 414,14 | 1 283 872,11 | | $\sqrt{(0,07^2 + 0,07^2)} = 0,10$ | Столб (деревянный, бетонный, кирпичный) |
| 5 | 352 399,09 | 1 283 889,73 | — | — | | 0,20 | — |
| 6 | 352 393,71 | 1 283 892,67 | — | — | | | |
| н2У | — | — | 352 397,70 | 1 283 889,66 | | $\sqrt{(0,07^2 + 0,07^2)} = 0,10$ | Столб (деревянный, бетонный, кирпичный) |
| н3У | — | — | 352 393,75 | 1 283 890,28 | | | — |
| н4У | — | — | 352 392,32 | 1 283 891,45 | | | |
| 7 | 352 380,10 | 1 283 873,59 | 352 380,10 | 1 283 873,59 | | | Столб (деревянный, бетонный, кирпичный) |
| 8 | 352 374,35 | 1 283 867,11 | 352 374,35 | 1 283 867,11 | | | |

| | | | | | | | |
|--|--|----------------------------------|-----------------------------------|--------------|---|-----------------------------------|---|
| 1 | 2 | 3 | 4 | 5 | 6 | 7 | 8 |
| 1 | 352 388,32 | 1 283 854,99 | 352 388,32 | 1 283 854,99 | Метод спутниковых геодезических измерений (определений) | $\sqrt{(0,07^2 + 0,07^2)} = 0,10$ | Столб (деревянный, бетонный, кирпичный) |
| 2. Сведения о частях границ уточняемого земельного участка с кадастровым номером | | | | | 57:10:0050801:139 | | |
| Обозначение части границ | | Горизонтальное проложение (S), м | Описание прохождения части границ | | Сведения о согласовании местоположения границ (согласовано/спорное) | | |
| от т. | до т. | | | | | | |
| 1 | 2 | 3 | 4 | | 5 | | |
| 1 | 2 | 1,83 | Металлическая сетка | | согласовано | | |
| 2 | н1У | 30,34 | | | | | |
| н1У | н2У | 24,05 | | | | | |
| н2У | н3У | 4,00 | | | | | |
| н3У | н4У | 1,85 | | | | | |
| н4У | 7 | 21,64 | | | | | |
| 7 | 8 | 8,66 | | | | | |
| 8 | 1 | 18,49 | | | | | |
| 3. Сведения о характеристиках уточняемого земельного участка с кадастровым номером | | | | | 57:10:0050801:139 | | |
| № п/п | Наименование характеристики | | | | Значение характеристики | | |
| 1 | 2 | | | | 3 | | |
| 1. | Адрес земельного участка | | | | — | | |
| 1.1. | Сведения о местоположении земельного участка (при отсутствии адреса) в структурированном в соответствии с федеральной информационной адресной системой виде | | | | Российская Федерация, Орловская область, Орловский р-н, Сабуровское с/с | | |
| 1.2. | Дополнительные сведения о местоположении земельного участка | | | | — | | |
| 2. | Площадь земельного участка ± величина погрешности определения (вычисления) площади (Р ± ΔР), м² | | | | 760 ± 19,00 | | |
| 3. | Формула, примененная для вычисления предельной погрешности определения площади земельного участка, с подставленными значениями и итоговые (вычисленные) значения | | | | $3,5*0,20*\sqrt{(760,00)} = 19$ | | |
| 4. | Площадь земельного участка согласно сведениям Единого государственного реестра недвижимости (Ркад), м² | | | | 679,00 | | |
| 5. | Оценка расхождения Р и Ркад (Р - Ркад), м² | | | | 81 | | |
| 6. | Предельный минимальный и максимальный размеры земельного участка (Рмин и Рмакс), м² | | | | Рмин = Рмин = 400 Рмакс = Рмакс = 2 500 | | |

| | | | | | | | | |
|--|--|--------------|--|--------------|--|--|-------------------------------|---|
| 1 | 2 | | | | 3 | | | |
| 7. | Кадастровый или иной государственный учетный номер (инвентарный) здания, сооружения, объекта незавершенного строительства, расположенного на земельном участке | | | | — | | | |
| 8. | Вид (виды) разрешенного использования | | | | Для садоводства | | | |
| 8.1. | Дополнительные сведения об использовании земельного участка | | | | — | | | |
| 9. | Сведения о земельных участках (землях общего пользования, территории общего пользования), посредством которых обеспечивается доступ | | | | Земли (земельные участки) общего пользования | | | |
| 10. | Иные сведения | | | | — | | | |
| 4. Пояснения к сведениям об уточняемом земельном участке с кадастровым номером | | | | | 57:10:0050801:139 | | | : |
| 1. | — | | | | | | | |
| 1. Сведения о характерных точках границ уточняемого земельного участка с кадастровым номером | | | | | 57:10:0050801:134 | | | : |
| Система координат МСК-57 | | | | | Зона № 1 | | | : |
| Обоз- начение харак- терных точек границ | Координаты, м | | | | Метод определения координат | Формулы, примененные для расчета средней квадратической погрешности определения координат характерных точек границ (Mt), с подставленными в такие формулы значениями и итоговые (вычисленные) значения Mt, м | Описание закрепления точки | |
| | содержатся в Едином государственном реестре недвижимости | | определены в результате выполнения комплексных кадастровых работ | | | | | |
| | X | Y | X | Y | | | | |
| 1 | 2 | 3 | 4 | 5 | 6 | 7 | 8 | |
| n1Y | — | — | 352 327,33 | 1 284 001,87 | Метод спутниковых геодезических измерений (определений) | $\sqrt{(0,07^2 + 0,07^2)} = 0,10$ | — | |
| 1 | 352 320,95 | 1 283 970,68 | 352 320,95 | 1 283 970,68 | | | | |
| 2 | 352 321,03 | 1 283 968,42 | — | — | | | | |
| 3 | 352 322,51 | 1 283 966,58 | — | — | | | | |
| 4 | 352 337,38 | 1 283 952,64 | — | — | | | | |
| n2Y | — | — | 352 320,16 | 1 283 968,13 | | $\sqrt{(0,07^2 + 0,07^2)} = 0,10$ | | |

| 1 | 2 | 3 | 4 | 5 | 6 | 7 | 8 |
|-----|------------|--------------|------------|--------------|---|-----------------------------------|---|
| н3У | — | — | 352 336,17 | 1 283 952,22 | Метод спутниковых геодезических измерений (определений) | $\sqrt{(0,07^2 + 0,07^2)} = 0,10$ | — |
| н4У | — | — | 352 336,37 | 1 283 952,35 | | | Столб (деревянный, бетонный, кирпичный) |
| 5 | 352 357,78 | 1 283 974,59 | 352 357,78 | 1 283 974,59 | | | — |
| 6 | 352 343,29 | 1 283 988,16 | 352 343,29 | 1 283 988,16 | | 7,50 | Столб (деревянный, бетонный, кирпичный) |
| 7 | 352 328,36 | 1 284 001,92 | — | — | | | |
| н1У | — | — | 352 327,33 | 1 284 001,87 | | | — |

2. Сведения о частях границ уточняемого земельного участка с кадастровым номером 57:10:0050801:134 :

| Обозначение части границ | | Горизонтальное проложение (S), м | Описание прохождения части границ | Сведения о согласовании местоположения границ (согласовано/спорное) |
|--------------------------|-------|----------------------------------|-----------------------------------|---|
| от т. | до т. | | | |
| 1 | 2 | 3 | 4 | 5 |
| н1У | 1 | 31,84 | Металлическая сетка | согласовано |
| 1 | н2У | 2,67 | | |
| н2У | н3У | 22,57 | | |
| н3У | н4У | 0,24 | | |
| н4У | 5 | 30,87 | | |
| 5 | 6 | 19,85 | | |
| 6 | н1У | 21,04 | | |

3. Сведения о характеристиках уточняемого земельного участка с кадастровым номером 57:10:0050801:134 :

| № п/п | Наименование характеристики | Значение характеристики |
|-------|---|--|
| 1 | 2 | 3 |
| 1. | Адрес земельного участка | — |
| 1.1. | Сведения о местоположении земельного участка (при отсутствии адреса) в структурированном в соответствии с федеральной информационной адресной системой виде | Российская Федерация, Орловская область, Орловский р-н |
| 1.2. | Дополнительные сведения о местоположении земельного участка | — |
| 2. | Площадь земельного участка ± величина погрешности определения (вычисления) площади ($P \pm \Delta P$), м² | 968 ± 22,00 |

| 1 | 2 | 3 |
|------|--|--|
| 3. | Формула, примененная для вычисления предельной погрешности определения площади земельного участка, с подставленными значениями и итоговые (вычисленные) значения | $3,5*0,20*\sqrt{(968,00)} = 22$ |
| 4. | Площадь земельного участка согласно сведениям Единого государственного реестра недвижимости (Ркад), м² | 948,00 |
| 5. | Оценка расхождения Р и Ркад (Р - Ркад), м² | 20 |
| 6. | Предельный минимальный и максимальный размеры земельного участка (Рмин и Рмакс), м² | Рмин = Рмин = 400 Рмакс = Рмакс = 2 500 |
| 7. | Кадастровый или иной государственный учетный номер (инвентарный) здания, сооружения, объекта незавершенного строительства, расположенного на земельном участке | 57:10:0050801:364 |
| 8. | Вид (виды) разрешенного использования | Для садоводства |
| 8.1. | Дополнительные сведения об использовании земельного участка | — |
| 9. | Сведения о земельных участках (землях общего пользования, территории общего пользования), посредством которых обеспечивается доступ | Земли (земельные участки) общего пользования |
| 10. | Иные сведения | — |

4. Пояснения к сведениям об уточняемом земельном участке с кадастровым номером 57:10:0050801:134 :

| | |
|----|---|
| 1. | — |
|----|---|

1. Сведения о характерных точках границ уточняемого земельного участка с кадастровым номером 57:10:0050801:287 :
Система координат МСК-57 Зона № 1

| Обоз- начение харак- терных точек границ | Координаты, м | | | | Метод определения координат | Формулы, примененные для расчета средней квадратической погрешности определения координат характерных точек границ (Mt), с подставленными в такие формулы значениями и итоговые (вычисленные) значения Mt, м | Описание закрепления точки |
|---|--|--------------|--|--------------|--|--|-------------------------------|
| | содержатся в Едином государственном реестре недвижимости | | определены в результате выполнения комплексных кадастровых работ | | | | |
| | X | Y | X | Y | | | |
| 1 | 2 | 3 | 4 | 5 | 6 | 7 | 8 |
| 1 | 352 357,78 | 1 283 974,59 | 352 357,78 | 1 283 974,59 | Метод спутниковых геодезических измерений (определений) | $\sqrt{(0,07^2 + 0,07^2)} = 0,10$ | — |

| 1 | 2 | 3 | 4 | 5 | 6 | 7 | 8 |
|-----|------------|--------------|------------|--------------|---|-----------------------------------|---|
| 2 | 352 337,38 | 1 283 952,64 | — | — | Метод спутниковых геодезических измерений (определений) | 7,50 | — |
| 3 | 352 351,74 | 1 283 938,68 | — | — | | | |
| н1У | — | — | 352 336,37 | 1 283 952,35 | | | |
| н2У | — | — | 352 350,72 | 1 283 938,37 | | | |
| 4 | 352 370,09 | 1 283 958,42 | 352 370,09 | 1 283 958,42 | | | |
| 5 | 352 372,20 | 1 283 960,69 | 352 372,20 | 1 283 960,69 | | | |
| 1 | 352 357,78 | 1 283 974,59 | 352 357,78 | 1 283 974,59 | | $\sqrt{(0,07^2 + 0,07^2)} = 0,10$ | Столб (деревянный, бетонный, кирпичный) |
| | | | | | — | | |

2. Сведения о частях границ уточняемого земельного участка с кадастровым номером
57:10:0050801:287
:

| Обозначение части границ | | Горизонтальное проложение (S), м | Описание прохождения части границ | Сведения о согласовании местоположения границ (согласовано/спорное) |
|--------------------------|-------|----------------------------------|-----------------------------------|---|
| от т. | до т. | | | |
| 1 | 2 | 3 | 4 | 5 |
| 1 | н1У | 30,87 | Металлическая сетка | согласовано |
| н1У | н2У | 20,03 | | |
| н2У | 4 | 27,88 | | |
| 4 | 5 | 3,10 | | |
| 5 | 1 | 20,03 | | |

3. Сведения о характеристиках уточняемого земельного участка с кадастровым номером
57:10:0050801:287
:

| № п/п | Наименование характеристики | Значение характеристики |
|-------|---|---|
| 1 | 2 | 3 |
| 1. | Адрес земельного участка | Российская Федерация, Орловская область, м.о. Орловский, п Дружный, тер. СНТ Союз, лн. 2-я, з/у 100 |
| 1.1. | Сведения о местоположении земельного участка (при отсутствии адреса) в структурированном в соответствии с федеральной информационной адресной системой виде | — |
| 1.2. | Дополнительные сведения о местоположении земельного участка | — |

| | | | | | | | |
|--|--|---|--|---|--|--|----------------------------|
| 1 | 2 | | | | 3 | | |
| 2. | Площадь земельного участка ± величина погрешности определения (вычисления) площади (Р ± ΔР), м² | | | | 620 ± 17,00 | | |
| 3. | Формула, примененная для вычисления предельной погрешности определения площади земельного участка, с подставленными значениями и итоговые (вычисленные) значения | | | | 3,5*0,20*√(620,00) = 17 | | |
| 4. | Площадь земельного участка согласно сведениям Единого государственного реестра недвижимости (Ркад), м² | | | | 600,00 | | |
| 5. | Оценка расхождения Р и Ркад (Р - Ркад), м² | | | | 20 | | |
| 6. | Предельный минимальный и максимальный размеры земельного участка (Рмин и Рмакс), м² | | | | Рмин = Рмин = 400 Рмакс = Рмакс = 2 500 | | |
| 7. | Кадастровый или иной государственный учетный номер (инвентарный) здания, сооружения, объекта незавершенного строительства, расположенного на земельном участке | | | | 57:10:0050801:429 | | |
| 8. | Вид (виды) разрешенного использования | | | | Для ведения садоводства | | |
| 8.1. | Дополнительные сведения об использовании земельного участка | | | | — | | |
| 9. | Сведения о земельных участках (землях общего пользования, территории общего пользования), посредством которых обеспечивается доступ | | | | Земли (земельные участки) общего пользования | | |
| 10. | Иные сведения | | | | — | | |
| 4. Пояснения к сведениям об уточняемом земельном участке с кадастровым номером | | | | | 57:10:0050801:287 : | | |
| 1. | | | | | — | | |
| 1. Сведения о характерных точках границ уточняемого земельного участка с кадастровым номером | | | | | 57:10:0050801:115 : | | |
| Система координат МСК-57 | | | | | Зона № 1 | | |
| Обоз- начение харак- терных точек границ | Координаты, м | | | | Метод определения координат | Формулы, примененные для расчета средней квадратической погрешности определения координат характерных точек границ (Mt), с подставленными в такие формулы значениями и итоговые (вычисленные) значения Mt, м | Описание закрепления точки |
| | содержатся в Едином государственном реестре недвижимости | | определены в результате выполнения комплексных кадастровых работ | | | | |
| | X | Y | X | Y | | | |
| 1 | 2 | 3 | 4 | 5 | 6 | 7 | 8 |

| 1 | 2 | 3 | 4 | 5 | 6 | 7 | 8 |
|-----|------------|--------------|------------|--------------|---|-----------------------------------|---|
| 1 | 352 386,44 | 1 283 946,92 | 352 386,44 | 1 283 946,92 | Метод спутниковых геодезических измерений (определений) | $\sqrt{(0,07^2 + 0,07^2)} = 0,10$ | Столб (деревянный, бетонный, кирпичный) |
| 2 | 352 380,34 | 1 283 952,71 | 352 380,34 | 1 283 952,71 | | | |
| 3 | 352 372,20 | 1 283 960,69 | 352 372,20 | 1 283 960,69 | | | |
| 4 | 352 370,09 | 1 283 958,42 | 352 370,09 | 1 283 958,42 | | 7,50 | — |
| 5 | 352 351,74 | 1 283 938,68 | — | — | | | |
| 6 | 352 366,10 | 1 283 924,70 | — | — | | | |
| н1У | — | — | 352 350,72 | 1 283 938,37 | | $\sqrt{(0,07^2 + 0,07^2)} = 0,10$ | Столб (деревянный, бетонный, кирпичный) |
| н2У | — | — | 352 365,22 | 1 283 924,37 | | | |
| 1 | 352 386,44 | 1 283 946,92 | 352 386,44 | 1 283 946,92 | | | |

2. Сведения о частях границ уточняемого земельного участка с кадастровым номером
57:10:0050801:115
:

| Обозначение части границ | | Горизонтальное проложение (S), м | Описание прохождения части границ | Сведения о согласовании местоположения границ (согласовано/спорное) |
|--------------------------|-------|----------------------------------|-----------------------------------|---|
| от т. | до т. | | | |
| 1 | 2 | 3 | 4 | 5 |
| 1 | 2 | 8,41 | Металлическая сетка | согласовано |
| 2 | 3 | 11,40 | | |
| 3 | 4 | 3,10 | | |
| 4 | н1У | 27,88 | | |
| н1У | н2У | 20,16 | | |
| н2У | 1 | 30,96 | | |

3. Сведения о характеристиках уточняемого земельного участка с кадастровым номером
57:10:0050801:115
:

| № п/п | Наименование характеристики | Значение характеристики |
|-------|-----------------------------|-------------------------|
| 1 | 2 | 3 |

| 1 | 2 | 3 |
|---|--|---|
| 1. | Адрес земельного участка | — |
| 1.1. | Сведения о местоположении земельного участка (при отсутствии адреса) в структурированном в соответствии с федеральной информационной адресной системой виде | Российская Федерация, Орловская область, Орловский р-н |
| 1.2. | Дополнительные сведения о местоположении земельного участка | — |
| 2. | Площадь земельного участка \pm величина погрешности определения (вычисления) площади ($P \pm \Delta P$), м ² | $617 \pm 17,00$ |
| 3. | Формула, примененная для вычисления предельной погрешности определения площади земельного участка, с подставленными значениями и итоговые (вычисленные) значения | $3,5*0,20*\sqrt{(617,00)} = 17$ |
| 4. | Площадь земельного участка согласно сведениям Единого государственного реестра недвижимости (Ркад), м ² | 599,00 |
| 5. | Оценка расхождения Р и Ркад ($P - P_{кад}$), м ² | 18 |
| 6. | Предельный минимальный и максимальный размеры земельного участка ($P_{мин}$ и $P_{макс}$), м ² | $P_{мин} = P_{мин} = 400$ $P_{макс} = P_{макс} = 2\,500$ |
| 7. | Кадастровый или иной государственный учетный номер (инвентарный) здания, сооружения, объекта незавершенного строительства, расположенного на земельном участке | 57:10:0050801:445 |
| 8. | Вид (виды) разрешенного использования | Для ведения садоводства |
| 8.1. | Дополнительные сведения об использовании земельного участка | — |
| 9. | Сведения о земельных участках (землях общего пользования, территории общего пользования), посредством которых обеспечивается доступ | Земли (земельные участки) общего пользования |
| 10. | Иные сведения | — |
| 4. Пояснения к сведениям об уточняемом земельном участке с кадастровым номером | | 57:10:0050801:115 : |
| 1. | — | |

| 1. Сведения о характерных точках границ уточняемого земельного участка с кадастровым номером | | | | | 57:10:0050801:138 | | |
|--|--|--------------|--|--------------|--|--|--|
| Система координат | | | | | МСК-57 | | |
| | | | | | Зона № 1 | | |
| Обоз- начение харак- терных точек границ | Координаты, м | | | | Метод определения координат | Формулы, примененные для расчета средней квадратической погрешности определения координат характерных точек границ (Mt), с подставленными в такие формулы значениями и итоговые (вычисленные) значения Mt, м | Описание закрепления точки |
| | содержатся в Едином государственном реестре недвижимости | | определены в результате выполнения комплексных кадастровых работ | | | | |
| | X | Y | X | Y | | | |
| 1 | 2 | 3 | 4 | 5 | 6 | 7 | 8 |
| 1 | 352 432,15 | 1 283 903,10 | 352 432,15 | 1 283 903,10 | Метод спутниковых геодезических измерений (определений) | $\sqrt{(0,07^2 + 0,07^2)} = 0,10$ | Столб (деревянный, бетонный, кирпичный) |
| 2 | 352 426,22 | 1 283 909,03 | 352 426,22 | 1 283 909,03 | | | |
| 3 | 352 419,28 | 1 283 915,18 | 352 419,28 | 1 283 915,18 | | | |
| 4 | 352 400,52 | 1 283 894,50 | — | — | | | |
| 5 | 352 400,48 | 1 283 891,16 | — | — | | | |
| 6 | 352 417,80 | 1 283 871,52 | — | — | | | |
| н1У | — | — | 352 399,63 | 1 283 894,45 | | 7,50 | — |
| н2У | — | — | 352 399,62 | 1 283 891,06 | | | |
| н3У | — | — | 352 417,18 | 1 283 871,01 | | | |
| 7 | 352 425,32 | 1 283 882,17 | 352 425,32 | 1 283 882,17 | | $\sqrt{(0,07^2 + 0,07^2)} = 0,10$ | Столб (деревянный, бетонный, кирпичный) |
| 8 | 352 427,14 | 1 283 884,56 | 352 427,14 | 1 283 884,56 | | | |
| 9 | 352 436,59 | 1 283 899,02 | — | — | | | |
| | | | | | | 7,50 | |

| | | | | | | | |
|-----|------------|--------------|------------|--------------|---|-----------------------------------|---|
| 1 | 2 | 3 | 4 | 5 | 6 | 7 | 8 |
| н4У | — | — | 352 433,08 | 1 283 894,74 | Метод спутниковых геодезических измерений (определений) | $\sqrt{(0,07^2 + 0,07^2)} = 0,10$ | — |
| н5У | — | — | 352 435,74 | 1 283 898,75 | | | Столб (деревянный, бетонный, кирпичный) |
| 1 | 352 432,15 | 1 283 903,10 | 352 432,15 | 1 283 903,10 | | | |

2. Сведения о частях границ уточняемого земельного участка с кадастровым номером
57:10:0050801:138
:

| Обозначение части границ | | Горизонтальное проложение (S), м | Описание прохождения части границ | Сведения о согласовании местоположения границ (согласовано/спорное) |
|--------------------------|-------|----------------------------------|-----------------------------------|---|
| от т. | до т. | | | |
| 1 | 2 | 3 | 4 | 5 |
| 1 | 2 | 8,39 | Металлическая сетка | согласовано |
| 2 | 3 | 9,27 | | |
| 3 | н1У | 28,56 | | |
| н1У | н2У | 3,39 | | |
| н2У | н3У | 26,65 | | |
| н3У | 7 | 13,81 | | |
| 7 | 8 | 3,00 | | |
| 8 | н4У | 11,79 | | |
| н4У | н5У | 4,81 | | |
| н5У | 1 | 5,64 | | |

3. Сведения о характеристиках уточняемого земельного участка с кадастровым номером
57:10:0050801:138
:

| № п/п | Наименование характеристики | Значение характеристики |
|-------|---|--|
| 1 | 2 | 3 |
| 1. | Адрес земельного участка | — |
| 1.1. | Сведения о местоположении земельного участка (при отсутствии адреса) в структурированном в соответствии с федеральной информационной адресной системой виде | Российская Федерация, Орловская область, Орловский р-н |
| 1.2. | Дополнительные сведения о местоположении земельного участка | — |
| 2. | Площадь земельного участка ± величина погрешности определения (вычисления) площади (Р ± ΔР), м² | 842 ± 20,00 |

| 1 | 2 | 3 |
|------|--|--|
| 3. | Формула, примененная для вычисления предельной погрешности определения площади земельного участка, с подставленными значениями и итоговые (вычисленные) значения | $3,5*0,20*\sqrt{(842,00)} = 20$ |
| 4. | Площадь земельного участка согласно сведениям Единого государственного реестра недвижимости (Ркад), м² | 820,00 |
| 5. | Оценка расхождения Р и Ркад (Р - Ркад), м² | 22 |
| 6. | Предельный минимальный и максимальный размеры земельного участка (Рмин и Рмакс), м² | Рмин = Рмин = 400 Рмакс = Рмакс = 2 500 |
| 7. | Кадастровый или иной государственный учетный номер (инвентарный) здания, сооружения, объекта незавершенного строительства, расположенного на земельном участке | 57:10:0050801:343 |
| 8. | Вид (виды) разрешенного использования | Для садоводства |
| 8.1. | Дополнительные сведения об использовании земельного участка | — |
| 9. | Сведения о земельных участках (землях общего пользования, территории общего пользования), посредством которых обеспечивается доступ | Земли (земельные участки) общего пользования |
| 10. | Иные сведения | — |

4. Пояснения к сведениям об уточняемом земельном участке с кадастровым номером 57:10:0050801:138 :

| | |
|----|---|
| 1. | — |
|----|---|

1. Сведения о характерных точках границ уточняемого земельного участка с кадастровым номером 57:10:0050801:306 :

Система координат МСК-57 Зона № 1

| Обоз- начение харак- терных точек границ | Координаты, м | | | | Метод определения координат | Формулы, примененные для расчета средней квадратической погрешности определения координат характерных точек границ (Mt), с подставленными в такие формулы значениями и итоговые (вычисленные) значения Mt, м | Описание закрепления точки |
|---|--|--------------|--|--------------|--|--|--|
| | содержатся в Едином государственном реестре недвижимости | | определены в результате выполнения комплексных кадастровых работ | | | | |
| | X | Y | X | Y | | | |
| 1 | 2 | 3 | 4 | 5 | 6 | 7 | 8 |
| 1 | 352 386,44 | 1 283 946,92 | 352 386,44 | 1 283 946,92 | Метод спутниковых геодезических измерений (определений) | $\sqrt{(0,07^2 + 0,07^2)} = 0,10$ | Столб (деревянный, бетонный, кирпичный) |

| 1 | 2 | 3 | 4 | 5 | 6 | 7 | 8 |
|-----|------------|--------------|------------|--------------|---|-----------------------------------|---|
| 2 | 352 366,10 | 1 283 924,70 | — | — | Метод спутниковых геодезических измерений (определений) | 7,50 | — |
| 3 | 352 380,58 | 1 283 910,35 | — | — | | 0,30 | |
| н1У | — | — | 352 365,22 | 1 283 924,37 | | $\sqrt{(0,07^2 + 0,07^2)} = 0,10$ | |
| н2У | — | — | 352 379,81 | 1 283 910,39 | | | |
| 4 | 352 401,52 | 1 283 933,31 | 352 401,52 | 1 283 933,31 | | | Столб (деревянный, бетонный, кирпичный) |
| 1 | 352 386,44 | 1 283 946,92 | 352 386,44 | 1 283 946,92 | | | |

2. Сведения о частях границ уточняемого земельного участка с кадастровым номером
57:10:0050801:306
:

| Обозначение части границ | | Горизонтальное проложение (S), м | Описание прохождения части границ | Сведения о согласовании местоположения границ (согласовано/спорное) |
|--------------------------|-------|-------------------------------------|-----------------------------------|--|
| от т. | до т. | | | |
| 1 | 2 | 3 | 4 | 5 |
| 1 | н1У | 30,96 | — | согласовано |
| н1У | н2У | 20,21 | Металлическая сетка | |
| н2У | 4 | 31,57 | — | |
| 4 | 1 | 20,31 | | |

3. Сведения о характеристиках уточняемого земельного участка с кадастровым номером
57:10:0050801:306
:

| № п/п | Наименование характеристики | Значение характеристики |
|-------|--|--|
| 1 | 2 | 3 |
| 1. | Адрес земельного участка | — |
| 1.1. | Сведения о местоположении земельного участка (при отсутствии адреса) в структурированном в соответствии с федеральной информационной адресной системой виде | Российская Федерация, Орловская область, Орловский р-н |
| 1.2. | Дополнительные сведения о местоположении земельного участка | — |
| 2. | Площадь земельного участка ± величина погрешности определения (вычисления) площади (Р ± ΔР), м² | 633 ± 18,00 |
| 3. | Формула, примененная для вычисления предельной погрешности определения площади земельного участка, с подставленными значениями и итоговые (вычисленные) значения | 3,5*0,20*√(633,00) = 18 |

| | | |
|------|--|--|
| 1 | 2 | 3 |
| 4. | Площадь земельного участка согласно сведениям Единого государственного реестра недвижимости (Ркад), м² | 622,00 |
| 5. | Оценка расхождения Р и Ркад (Р - Ркад), м² | 11 |
| 6. | Предельный минимальный и максимальный размеры земельного участка (Рмин и Рмакс), м² | Рмин = Рмин = 400 Рмакс = Рмакс = 2 500 |
| 7. | Кадастровый или иной государственный учетный номер (инвентарный) здания, сооружения, объекта незавершенного строительства, расположенного на земельном участке | 57:10:0050801:590 |
| 8. | Вид (виды) разрешенного использования | Для садоводства |
| 8.1. | Дополнительные сведения об использовании земельного участка | — |
| 9. | Сведения о земельных участках (землях общего пользования, территории общего пользования), посредством которых обеспечивается доступ | Земли (земельные участки) общего пользования |
| 10. | Иные сведения | — |

4. Пояснения к сведениям об уточняемом земельном участке с кадастровым номером 57:10:0050801:306 :

| | |
|----|---|
| 1. | — |
|----|---|

1. Сведения о характерных точках границ уточняемого земельного участка с кадастровым номером 57:10:0050801:140 :
Система координат МСК-57 Зона № 1

| Обоз- начение харак- терных точек границ | Координаты, м | | | | Метод определения координат | Формулы, примененные для расчета средней квадратической погрешности определения координат характерных точек границ (Mt), с подставленными в такие формулы значениями и итоговые (вычисленные) значения Mt, м | Описание закрепления точки |
|---|--|--------------|--|--------------|--|--|-------------------------------|
| | содержатся в Едином государственном реестре недвижимости | | определены в результате выполнения комплексных кадастровых работ | | | | |
| | X | Y | X | Y | | | |
| 1 | 2 | 3 | 4 | 5 | 6 | 7 | 8 |
| н1У | — | — | 352 338,91 | 1 284 036,77 | Метод спутниковых геодезических измерений (определений) | $\sqrt{(0,07^2 + 0,07^2)} = 0,10$ | — |
| н2У | — | — | 352 327,33 | 1 284 001,87 | | | |
| 1 | 352 343,29 | 1 283 988,16 | 352 343,29 | 1 283 988,16 | | | |

| 1 | 2 | 3 | 4 | 5 | 6 | 7 | 8 |
|-----|------------|--------------|------------|--------------|---|-----------------------------------|---|
| 2 | 352 365,53 | 1 284 012,45 | — | — | Метод спутниковых геодезических измерений (определений) | 7,50 | — |
| 3 | 352 342,86 | 1 284 035,74 | — | — | | | |
| 4 | 352 340,22 | 1 284 036,83 | — | — | | | |
| 5 | 352 328,36 | 1 284 001,92 | — | — | | | |
| н3У | — | — | 352 365,46 | 1 284 013,12 | | $\sqrt{(0,07^2 + 0,07^2)} = 0,10$ | Столб (деревянный, бетонный, кирпичный) |
| н4У | — | — | 352 341,93 | 1 284 035,45 | | | |
| н1У | — | — | 352 338,91 | 1 284 036,77 | | | — |

2. Сведения о частях границ уточняемого земельного участка с кадастровым номером
57:10:0050801:140
:

| Обозначение части границ | | Горизонтальное проложение (S), м | Описание прохождения части границ | Сведения о согласовании местоположения границ (согласовано/спорное) |
|--------------------------|-------|----------------------------------|-----------------------------------|---|
| от т. | до т. | | | |
| 1 | 2 | 3 | 4 | 5 |
| н1У | н2У | 36,77 | Металлическая сетка | согласовано |
| н2У | 1 | 21,04 | — | |
| 1 | н3У | 33,38 | | |
| н3У | н4У | 32,44 | Металлическая сетка | |
| н4У | н1У | 3,30 | | |

3. Сведения о характеристиках уточняемого земельного участка с кадастровым номером
57:10:0050801:140
:

| № п/п | Наименование характеристики | Значение характеристики |
|-------|---|--|
| 1 | 2 | 3 |
| 1. | Адрес земельного участка | Российская Федерация, Орловская область, м.о. Орловский, п Дружный, тер. СНТ Союз, лн. 10-я, з/у 112 |
| 1.1. | Сведения о местоположении земельного участка (при отсутствии адреса) в структурированном в соответствии с федеральной информационной адресной системой виде | — |
| 1.2. | Дополнительные сведения о местоположении земельного участка | — |

| | | | | | | | | |
|--|--|---|--|---|--|--|----------------------------|--|
| 1 | 2 | | | | 3 | | | |
| 2. | Площадь земельного участка ± величина погрешности определения (вычисления) площади (Р ± ΔР), м² | | | | 970 ± 22,00 | | | |
| 3. | Формула, примененная для вычисления предельной погрешности определения площади земельного участка, с подставленными значениями и итоговые (вычисленные) значения | | | | 3,5*0,20*√(970,00) = 22 | | | |
| 4. | Площадь земельного участка согласно сведениям Единого государственного реестра недвижимости (Ркад), м² | | | | 939,00 | | | |
| 5. | Оценка расхождения Р и Ркад (Р - Ркад), м² | | | | 31 | | | |
| 6. | Предельный минимальный и максимальный размеры земельного участка (Рмин и Рмакс), м² | | | | Рмин = Рмин = 400 Рмакс = Рмакс = 2 500 | | | |
| 7. | Кадастровый или иной государственный учетный номер (инвентарный) здания, сооружения, объекта незавершенного строительства, расположенного на земельном участке | | | | 57:10:0050801:441 | | | |
| 8. | Вид (виды) разрешенного использования | | | | Для ведения садоводства | | | |
| 8.1. | Дополнительные сведения об использовании земельного участка | | | | — | | | |
| 9. | Сведения о земельных участках (землях общего пользования, территории общего пользования), посредством которых обеспечивается доступ | | | | Земли (земельные участки) общего пользования | | | |
| 10. | Иные сведения | | | | — | | | |
| 4. Пояснения к сведениям об уточняемом земельном участке с кадастровым номером | | | | | 57:10:0050801:140 : | | | |
| 1. | | | | | — | | | |
| 1. Сведения о характерных точках границ уточняемого земельного участка с кадастровым номером | | | | | 57:10:0050801:141 : | | | |
| Система координат МСК-57 | | | | | Зона № 1 | | | |
| Обозначение характерных точек границ | Координаты, м | | | | Метод определения координат | Формулы, примененные для расчета средней квадратической погрешности определения координат характерных точек границ (Mt), с подставленными в такие формулы значениями и итоговые (вычисленные) значения Mt, м | Описание закрепления точки | |
| | содержатся в Едином государственном реестре недвижимости | | определены в результате выполнения комплексных кадастровых работ | | | | | |
| | X | Y | X | Y | | | | |
| 1 | 2 | 3 | 4 | 5 | 6 | 7 | 8 | |

| 1 | 2 | 3 | 4 | 5 | 6 | 7 | 8 |
|-----|------------|--------------|------------|--------------|---|-----------------------------------|---|
| 1 | 352 343,29 | 1 283 988,16 | 352 343,29 | 1 283 988,16 | Метод спутниковых геодезических измерений (определений) | $\sqrt{(0,07^2 + 0,07^2)} = 0,10$ | — |
| 2 | 352 357,78 | 1 283 974,59 | 352 357,78 | 1 283 974,59 | | | |
| 3 | 352 379,27 | 1 283 997,70 | — | — | | 7,50 | |
| 4 | 352 365,53 | 1 284 012,45 | — | — | | | |
| н1У | — | — | 352 379,57 | 1 283 998,71 | | $\sqrt{(0,07^2 + 0,07^2)} = 0,10$ | Столб (деревянный, бетонный, кирпичный) |
| н2У | — | — | 352 365,60 | 1 284 013,24 | | | |
| н3У | — | — | 352 365,46 | 1 284 013,12 | | | |
| 1 | 352 343,29 | 1 283 988,16 | 352 343,29 | 1 283 988,16 | | | — |

2. Сведения о частях границ уточняемого земельного участка с кадастровым номером
57:10:0050801:141
:

| Обозначение части границ | | Горизонтальное проложение (S), м | Описание прохождения части границ | Сведения о согласовании местоположения границ (согласовано/спорное) |
|--------------------------|-------|----------------------------------|-----------------------------------|---|
| от т. | до т. | | | |
| 1 | 2 | 3 | 4 | 5 |
| 1 | 2 | 19,85 | Металлическая сетка | согласовано |
| 2 | н1У | 32,51 | | |
| н1У | н2У | 20,16 | | |
| н2У | н3У | 0,18 | | |
| н3У | 1 | 33,38 | | |

3. Сведения о характеристиках уточняемого земельного участка с кадастровым номером
57:10:0050801:141
:

| № п/п | Наименование характеристики | Значение характеристики |
|-------|---|---|
| 1 | 2 | 3 |
| 1. | Адрес земельного участка | — |
| 1.1. | Сведения о местоположении земельного участка (при отсутствии адреса) в структурированном в соответствии с федеральной информационной адресной системой виде | Российская Федерация, Орловская область, Орловский р-н, Сабуровский с/с |
| 1.2. | Дополнительные сведения о местоположении земельного участка | — |

| | | | | | | | |
|--|--|---|--|---|--|--|----------------------------|
| 1 | 2 | | | | 3 | | |
| 2. | Площадь земельного участка ± величина погрешности определения (вычисления) площади (P ± ΔP), м² | | | | 660 ± 18,00 | | |
| 3. | Формула, примененная для вычисления предельной погрешности определения площади земельного участка, с подставленными значениями и итоговые (вычисленные) значения | | | | 3,5*0,20*√(660,00) = 18 | | |
| 4. | Площадь земельного участка согласно сведениям Единого государственного реестра недвижимости (Ркад), м² | | | | 644,00 | | |
| 5. | Оценка расхождения Р и Ркад (Р - Ркад), м² | | | | 16 | | |
| 6. | Предельный минимальный и максимальный размеры земельного участка (Рмин и Рмакс), м² | | | | Рмин = Рмин = 400 Рмакс = Рмакс = 2 500 | | |
| 7. | Кадастровый или иной государственный учетный номер (инвентарный) здания, сооружения, объекта незавершенного строительства, расположенного на земельном участке | | | | 57:10:0050801:389 | | |
| 8. | Вид (виды) разрешенного использования | | | | Для ведения садоводства | | |
| 8.1. | Дополнительные сведения об использовании земельного участка | | | | — | | |
| 9. | Сведения о земельных участках (землях общего пользования, территории общего пользования), посредством которых обеспечивается доступ | | | | Земли (земельные участки) общего пользования | | |
| 10. | Иные сведения | | | | — | | |
| 4. Пояснения к сведениям об уточняемом земельном участке с кадастровым номером | | | | | 57:10:0050801:141 : | | |
| 1. | | | | | — | | |
| 1. Сведения о характерных точках границ уточняемого земельного участка с кадастровым номером | | | | | 57:10:0050801:110 : | | |
| Система координат МСК-57 | | | | | Зона № 1 | | |
| Обоз- начение харак- терных точек границ | Координаты, м | | | | Метод определения координат | Формулы, примененные для расчета средней квадратической погрешности определения координат характерных точек границ (Mt), с подставленными в такие формулы значениями и итоговые (вычисленные) значения Mt, м | Описание закрепления точки |
| | содержатся в Едином государственном реестре недвижимости | | определены в результате выполнения комплексных кадастровых работ | | | | |
| | X | Y | X | Y | | | |
| 1 | 2 | 3 | 4 | 5 | 6 | 7 | 8 |

| | | | | | | | |
|-----|------------|--------------|------------|--------------|---|-----------------------------------|---|
| 1 | 2 | 3 | 4 | 5 | 6 | 7 | 8 |
| 1 | 352 357,78 | 1 283 974,59 | 352 357,78 | 1 283 974,59 | Метод спутниковых геодезических измерений (определений) | $\sqrt{(0,07^2 + 0,07^2)} = 0,10$ | — |
| 2 | 352 372,20 | 1 283 960,69 | 352 372,20 | 1 283 960,69 | | | Столб (деревянный, бетонный, кирпичный) |
| 3 | 352 393,27 | 1 283 983,37 | — | — | | 7,50 | — |
| 4 | 352 379,27 | 1 283 997,70 | — | — | | | |
| н1У | — | — | 352 393,04 | 1 283 983,91 | | $\sqrt{(0,07^2 + 0,07^2)} = 0,10$ | Столб (деревянный, бетонный, кирпичный) |
| н2У | — | — | 352 379,57 | 1 283 998,71 | | | |
| 1 | 352 357,78 | 1 283 974,59 | 352 357,78 | 1 283 974,59 | | | — |

2. Сведения о частях границ уточняемого земельного участка с кадастровым номером 57:10:0050801:110 :

| Обозначение части границ | | Горизонтальное проложение (S), м | Описание прохождения части границ | Сведения о согласовании местоположения границ (согласовано/спорное) |
|--------------------------|-------|----------------------------------|-----------------------------------|---|
| от т. | до т. | | | |
| 1 | 2 | 3 | 4 | 5 |
| 1 | 2 | 20,03 | Металлическая сетка | согласовано |
| 2 | н1У | 31,20 | | |
| н1У | н2У | 20,01 | | |
| н2У | 1 | 32,51 | | |

3. Сведения о характеристиках уточняемого земельного участка с кадастровым номером 57:10:0050801:110 :

| № п/п | Наименование характеристики | Значение характеристики |
|-------|---|--|
| 1 | 2 | 3 |
| 1. | Адрес земельного участка | — |
| 1.1. | Сведения о местоположении земельного участка (при отсутствии адреса) в структурированном в соответствии с федеральной информационной адресной системой виде | Российская Федерация, Орловская область, Орловский р-н |
| 1.2. | Дополнительные сведения о местоположении земельного участка | — |
| 2. | Площадь земельного участка ± величина погрешности определения (вычисления) площади (Р ± ΔР), м² | 636 ± 18,00 |

| | | | | | | | |
|--|--|---|--|--------------|---|--|----------------------------|
| 1 | 2 | | | | 3 | | |
| 3. | Формула, примененная для вычисления предельной погрешности определения площади земельного участка, с подставленными значениями и итоговые (вычисленные) значения | | | | 3,5*0,20*√(636,00) = 18 | | |
| 4. | Площадь земельного участка согласно сведениям Единого государственного реестра недвижимости (Ркад), м² | | | | 626,00 | | |
| 5. | Оценка расхождения Р и Ркад (Р - Ркад), м² | | | | 10 | | |
| 6. | Предельный минимальный и максимальный размеры земельного участка (Рмин и Рмакс), м² | | | | Рмин = Рмин = 400 Рмакс = Рмакс = 2 500 | | |
| 7. | Кадастровый или иной государственный учетный номер (инвентарный) здания, сооружения, объекта незавершенного строительства, расположенного на земельном участке | | | | 57:10:0050801:384 | | |
| 8. | Вид (виды) разрешенного использования | | | | Для ведения садоводства | | |
| 8.1. | Дополнительные сведения об использовании земельного участка | | | | — | | |
| 9. | Сведения о земельных участках (землях общего пользования, территории общего пользования), посредством которых обеспечивается доступ | | | | Земли (земельные участки) общего пользования | | |
| 10. | Иные сведения | | | | — | | |
| 4. Пояснения к сведениям об уточняемом земельном участке с кадастровым номером | | | | | 57:10:0050801:110 : | | |
| 1. | — | | | | | | |
| 1. Сведения о характерных точках границ уточняемого земельного участка с кадастровым номером | | | | | 57:10:0050801:113 : | | |
| Система координат МСК-57 | | | | | Зона № 1 | | |
| Обозначение характерных точек границ | Координаты, м | | | | Метод определения координат | Формулы, примененные для расчета средней квадратической погрешности определения координат характерных точек границ (Mt), с подставленными в такие формулы значениями и итоговые (вычисленные) значения Mt, м | Описание закрепления точки |
| | содержатся в Едином государственном реестре недвижимости | | определены в результате выполнения комплексных кадастровых работ | | | | |
| | X | Y | X | Y | | | |
| 1 | 2 | 3 | 4 | 5 | 6 | 7 | 8 |
| n1Y | — | — | 352 407,03 | 1 283 970,26 | Метод спутниковых геодезических измерений (определений) | √(0,07² + 0,07²) = 0,10 | — |

| 1 | 2 | 3 | 4 | 5 | 6 | 7 | 8 |
|-----|------------|--------------|------------|--------------|---|-----------------------------------|---|
| 1 | 352 386,44 | 1 283 946,92 | 352 386,44 | 1 283 946,92 | Метод спутниковых геодезических измерений (определений) | $\sqrt{(0,07^2 + 0,07^2)} = 0,10$ | Столб (деревянный, бетонный, кирпичный) |
| 2 | 352 401,52 | 1 283 933,31 | 352 401,52 | 1 283 933,31 | | 7,50 | — |
| 3 | 352 421,84 | 1 283 955,00 | — | — | | | |
| 4 | 352 407,03 | 1 283 969,01 | — | — | | | |
| н2У | — | — | 352 421,92 | 1 283 955,26 | | | |
| н3У | — | — | 352 418,74 | 1 283 958,43 | | | |
| н4У | — | — | 352 419,10 | 1 283 959,14 | | $\sqrt{(0,07^2 + 0,07^2)} = 0,10$ | Столб (деревянный, бетонный, кирпичный) |
| н5У | — | — | 352 415,83 | 1 283 962,02 | | — | |
| н1У | — | — | 352 407,03 | 1 283 970,26 | | | |

2. Сведения о частях границ уточняемого земельного участка с кадастровым номером
57:10:0050801:113
:

| Обозначение части границ | | Горизонтальное проложение (S), м | Описание прохождения части границ | Сведения о согласовании местоположения границ (согласовано/спорное) |
|--------------------------|-------|----------------------------------|-----------------------------------|---|
| от т. | до т. | | | |
| 1 | 2 | 3 | 4 | 5 |
| н1У | 1 | 31,12 | Металлическая сетка | согласовано |
| 1 | 2 | 20,31 | | |
| 2 | н2У | 29,97 | | |
| н2У | н3У | 4,49 | | |
| н3У | н4У | 0,80 | | |
| н4У | н5У | 4,36 | | |
| н5У | н1У | 12,06 | | |

3. Сведения о характеристиках уточняемого земельного участка с кадастровым номером
57:10:0050801:113
:

| № п/п | Наименование характеристики | Значение характеристики |
|-------|-----------------------------|-------------------------|
| 1 | 2 | 3 |

| 1 | 2 | 3 |
|---|--|---|
| 1. | Адрес земельного участка | — |
| 1.1. | Сведения о местоположении земельного участка (при отсутствии адреса) в структурированном в соответствии с федеральной информационной адресной системой виде | Российская Федерация, Орловская область, Орловский р-н |
| 1.2. | Дополнительные сведения о местоположении земельного участка | — |
| 2. | Площадь земельного участка \pm величина погрешности определения (вычисления) площади ($P \pm \Delta P$), м ² | $638 \pm 18,00$ |
| 3. | Формула, примененная для вычисления предельной погрешности определения площади земельного участка, с подставленными значениями и итоговые (вычисленные) значения | $3,5*0,20*\sqrt{(638,00)} = 18$ |
| 4. | Площадь земельного участка согласно сведениям Единого государственного реестра недвижимости (Ркад), м ² | 610,00 |
| 5. | Оценка расхождения Р и Ркад ($P - P_{кад}$), м ² | 28 |
| 6. | Предельный минимальный и максимальный размеры земельного участка ($P_{мин}$ и $P_{макс}$), м ² | $P_{мин} = P_{мин} = 400$ $P_{макс} = P_{макс} = 2\ 500$ |
| 7. | Кадастровый или иной государственный учетный номер (инвентарный) здания, сооружения, объекта незавершенного строительства, расположенного на земельном участке | 57:10:0050801:385 |
| 8. | Вид (виды) разрешенного использования | Для садоводства |
| 8.1. | Дополнительные сведения об использовании земельного участка | — |
| 9. | Сведения о земельных участках (землях общего пользования, территории общего пользования), посредством которых обеспечивается доступ | Земли (земельные участки) общего пользования |
| 10. | Иные сведения | — |
| 4. Пояснения к сведениям об уточняемом земельном участке с кадастровым номером | | 57:10:0050801:113 : |
| 1. | — | |

| 1. Сведения о характерных точках границ уточняемого земельного участка с кадастровым номером | | | | | | 57:10:0050801:114 | |
|--|--|----------------------------------|--|---|---|--|--|
| Система координат | | | | МСК-57 | | Зона № 1 | |
| Обозначение характерных точек границ | Координаты, м | | | | Метод определения координат | Формулы, примененные для расчета средней квадратической погрешности определения координат характерных точек границ (Mt), с подставленными в такие формулы значениями и итоговые (вычисленные) значения Mt, м | Описание закрепления точки |
| | содержатся в Едином государственном реестре недвижимости | | определены в результате выполнения комплексных кадастровых работ | | | | |
| | X | Y | X | Y | | | |
| 1 | 2 | 3 | 4 | 5 | 6 | 7 | 8 |
| 1 | 352 401,52 | 1 283 933,31 | 352 401,52 | 1 283 933,31 | Метод спутниковых геодезических измерений (определений) | $\sqrt{(0,07^2 + 0,07^2)} = 0,10$ | Столб (деревянный, бетонный, кирпичный) |
| 2 | 352 419,28 | 1 283 915,18 | 352 419,28 | 1 283 915,18 | | | Труба (металлическая, асбоцементная, бетонная) |
| 3 | 352 439,63 | 1 283 937,83 | — | — | | 7,50 | — |
| 4 | 352 421,84 | 1 283 955,00 | — | — | | | |
| н1У | — | — | 352 438,84 | 1 283 937,85 | | $\sqrt{(0,07^2 + 0,07^2)} = 0,10$ | |
| н2У | — | — | 352 439,52 | 1 283 938,70 | | | |
| н3У | — | — | 352 421,92 | 1 283 955,26 | | | |
| 1 | 352 401,52 | 1 283 933,31 | 352 401,52 | 1 283 933,31 | | | |
| 2. Сведения о частях границ уточняемого земельного участка с кадастровым номером | | | | | | 57:10:0050801:114 | |
| Обозначение части границ | | Горизонтальное проложение (S), м | Описание прохождения части границ | Сведения о согласовании местоположения границ (согласовано/спорное) | | | |
| от т. | до т. | | | | | | |
| 1 | 2 | 3 | 4 | 5 | | | |
| 1 | 2 | 25,38 | — Металлическая сетка | согласовано | | | |
| 2 | н1У | 29,94 | | | | | |
| н1У | н2У | 1,09 | | | | | |
| н2У | н3У | 24,17 | | | | | |

| | | | | |
|--|--|-------|---|-------------|
| 1 | 2 | 3 | 4 | 5 |
| нЗУ | 1 | 29,97 | — | согласовано |
| 3. Сведения о характеристиках уточняемого земельного участка с кадастровым номером | | | 57:10:0050801:114 | |
| № п/п | Наименование характеристики | | Значение характеристики | |
| 1 | 2 | | 3 | |
| 1. | Адрес земельного участка | | — | |
| 1.1. | Сведения о местоположении земельного участка (при отсутствии адреса) в структурированном в соответствии с федеральной информационной адресной системой виде | | Российская Федерация, Орловская область, Орловский р-н, Сабуровский с/с | |
| 1.2. | Дополнительные сведения о местоположении земельного участка | | — | |
| 2. | Площадь земельного участка ± величина погрешности определения (вычисления) площади (Р ± ΔР), м² | | 755 ± 19,00 | |
| 3. | Формула, примененная для вычисления предельной погрешности определения площади земельного участка, с подставленными значениями и итоговые (вычисленные) значения | | 3,5*0,20*√(755,00) = 19 | |
| 4. | Площадь земельного участка согласно сведениям Единого государственного реестра недвижимости (Ркад), м² | | 753,00 | |
| 5. | Оценка расхождения Р и Ркад (Р - Ркад), м² | | 2 | |
| 6. | Предельный минимальный и максимальный размеры земельного участка (Рмин и Рмакс), м² | | Рмин = Рмин = 400 Рмакс = Рмакс = 2 500 | |
| 7. | Кадастровый или иной государственный учетный номер (инвентарный) здания, сооружения, объекта незавершенного строительства, расположенного на земельном участке | | 57:10:0050801:444 | |
| 8. | Вид (виды) разрешенного использования | | Для садоводства | |
| 8.1. | Дополнительные сведения об использовании земельного участка | | — | |
| 9. | Сведения о земельных участках (землях общего пользования, территории общего пользования), посредством которых обеспечивается доступ | | Земли (земельные участки) общего пользования | |
| 10. | Иные сведения | | — | |
| 4. Пояснения к сведениям об уточняемом земельном участке с кадастровым номером | | | 57:10:0050801:114 | |
| 1. | — | | | |

| 1. Сведения о характерных точках границ уточняемого земельного участка с кадастровым номером | | | | | 57:10:0050801:256 | | |
|--|--|--------------|--|--------------|--|--|--|
| Система координат | | | | | МСК-57 | | |
| | | | | | Зона № 1 | | |
| Обоз- начение харак- терных точек границ | Координаты, м | | | | Метод определения координат | Формулы, примененные для расчета средней квадратической погрешности определения координат характерных точек границ (Mt), с подставленными в такие формулы значениями и итоговые (вычисленные) значения Mt, м | Описание закрепления точки |
| | содержатся в Едином государственном реестре недвижимости | | определены в результате выполнения комплексных кадастровых работ | | | | |
| | X | Y | X | Y | | | |
| 1 | 2 | 3 | 4 | 5 | 6 | 7 | 8 |
| н1У | — | — | 352 232,00 | 1 284 084,77 | Метод спутниковых геодезических измерений (определений) | $\sqrt{(0,07^2 + 0,07^2)} = 0,10$ | — |
| н2У | — | — | 352 236,84 | 1 284 103,06 | | | |
| 1 | 352 219,37 | 1 284 111,52 | 352 219,37 | 1 284 111,52 | | | |
| 2 | 352 206,42 | 1 284 117,20 | 352 206,42 | 1 284 117,20 | | | |
| 3 | 352 194,08 | 1 284 111,79 | 352 194,08 | 1 284 111,79 | | | |
| 4 | 352 193,43 | 1 284 110,38 | 352 193,43 | 1 284 110,38 | | | |
| 5 | 352 194,68 | 1 284 107,72 | 352 194,68 | 1 284 107,72 | | | |
| 6 | 352 210,67 | 1 284 094,09 | 352 210,67 | 1 284 094,09 | | Столб (деревянный, бетонный, кирпичный) | |
| 7 | 352 232,12 | 1 284 084,55 | — | — | | 7,50 | — |
| 8 | 352 237,71 | 1 284 103,50 | — | — | | 0,10 | Столб (деревянный, бетонный, кирпичный) |
| н1У | — | — | 352 232,00 | 1 284 084,77 | | $\sqrt{(0,07^2 + 0,07^2)} = 0,10$ | — |

| 2. Сведения о частях границ уточняемого земельного участка с кадастровым номером | | | | 57:10:0050801:256 | | : |
|--|--|----------------------------------|---|---|--|---|
| Обозначение части границ | | Горизонтальное проложение (S), м | Описание прохождения части границ | Сведения о согласовании местоположения границ (согласовано/спорное) | | |
| от т. | до т. | | | | | |
| 1 | 2 | 3 | 4 | 5 | | |
| н1У | н2У | 18,92 | Металлическая сетка | согласовано | | |
| н2У | 1 | 19,41 | | | | |
| 1 | 2 | 14,14 | | | | |
| 2 | 3 | 13,47 | | | | |
| 3 | 4 | 1,55 | | | | |
| 4 | 5 | 2,94 | | | | |
| 5 | 6 | 21,01 | | | | |
| 6 | н1У | 23,28 | | | | |
| 3. Сведения о характеристиках уточняемого земельного участка с кадастровым номером | | | | 57:10:0050801:256 | | : |
| № п/п | Наименование характеристики | | Значение характеристики | | | |
| 1 | 2 | | 3 | | | |
| 1. | Адрес земельного участка | | — | | | |
| 1.1. | Сведения о местоположении земельного участка (при отсутствии адреса) в структурированном в соответствии с федеральной информационной адресной системой виде | | Российская Федерация, Орловская область, Орловский р-н, Сабуровский с/с | | | |
| 1.2. | Дополнительные сведения о местоположении земельного участка | | — | | | |
| 2. | Площадь земельного участка ± величина погрешности определения (вычисления) площади (Р ± ΔР), м² | | 729 ± 19,00 | | | |
| 3. | Формула, примененная для вычисления предельной погрешности определения площади земельного участка, с подставленными значениями и итоговые (вычисленные) значения | | 3,5*0,20*√(729,00) = 19 | | | |
| 4. | Площадь земельного участка согласно сведениям Единого государственного реестра недвижимости (Ркад), м² | | 746,00 | | | |
| 5. | Оценка расхождения Р и Ркад (Р - Ркад), м² | | 17 | | | |
| 6. | Предельный минимальный и максимальный размеры земельного участка (Рмин и Рмакс), м² | | Рмин = Рмин = 400 Рмакс = Рмакс = 2 500 | | | |
| 7. | Кадастровый или иной государственный учетный номер (инвентарный) здания, сооружения, объекта незавершенного строительства, расположенного на земельном участке | | — | | | |

| | | | | | | | | |
|--|---|--------------|--|--------------|--|--|--|--|
| 1 | 2 | | | | 3 | | | |
| 8. | Вид (виды) разрешенного использования | | | | Для садоводства и огородничества | | | |
| 8.1. | Дополнительные сведения об использовании земельного участка | | | | — | | | |
| 9. | Сведения о земельных участках (землях общего пользования, территории общего пользования), посредством которых обеспечивается доступ | | | | Земли (земельные участки) общего пользования | | | |
| 10. | Иные сведения | | | | — | | | |
| 4. Пояснения к сведениям об уточняемом земельном участке с кадастровым номером | | | | | 57:10:0050801:256 : | | | |
| 1. | — | | | | | | | |
| 1. Сведения о характерных точках границ уточняемого земельного участка с кадастровым номером | | | | | 57:10:0050801:310 : | | | |
| Система координат МСК-57 | | | | | Зона № 1 | | | |
| Обоз- начение харак- терных точек границ | Координаты, м | | | | Метод определения координат | Формулы, примененные для расчета средней квадратической погрешности определения координат характерных точек границ (Mt), с подставленными в такие формулы значениями и итоговые (вычисленные) значения Mt, м | Описание закрепления точки | |
| | содержатся в Едином государственном реестре недвижимости | | определены в результате выполнения комплексных кадастровых работ | | | | | |
| | X | Y | X | Y | | | | |
| 1 | 2 | 3 | 4 | 5 | 6 | 7 | 8 | |
| 1 | 352 204,93 | 1 284 064,37 | 352 204,93 | 1 284 064,37 | Метод спутниковых геодезических измерений (определений) | $\sqrt{(0,07^2 + 0,07^2)} = 0,10$ | Столб (деревянный, бетонный, кирпичный) | |
| 2 | 352 223,18 | 1 284 047,43 | — | — | | 7,50 | — | |
| н1У | — | — | 352 222,18 | 1 284 047,59 | | $\sqrt{(0,07^2 + 0,07^2)} = 0,10$ | | Столб (деревянный, бетонный, кирпичный) |
| 3 | 352 227,04 | 1 284 062,98 | 352 227,04 | 1 284 062,98 | | 7,50 | — | |
| 4 | 352 232,12 | 1 284 084,55 | — | — | | $\sqrt{(0,07^2 + 0,07^2)} = 0,10$ | | |
| н2У | — | — | 352 229,30 | 1 284 074,23 | | | | |
| н3У | — | — | 352 230,95 | 1 284 080,22 | | | | |

| 1 | 2 | 3 | 4 | 5 | 6 | 7 | 8 |
|-----|------------|--------------|------------|--------------|---|-----------------------------------|---|
| н4У | — | — | 352 232,00 | 1 284 084,77 | Метод спутниковых геодезических измерений (определений) | $\sqrt{(0,07^2 + 0,07^2)} = 0,10$ | Столб (деревянный, бетонный, кирпичный) |
| 5 | 352 210,67 | 1 284 094,09 | 352 210,67 | 1 284 094,09 | | | |
| 6 | 352 209,78 | 1 284 091,94 | 352 209,78 | 1 284 091,94 | | | |
| 7 | 352 203,46 | 1 284 084,59 | 352 203,46 | 1 284 084,59 | | | |
| 8 | 352 208,08 | 1 284 079,68 | 352 208,08 | 1 284 079,68 | | | |
| 9 | 352 207,79 | 1 284 078,65 | 352 207,79 | 1 284 078,65 | | | |
| 1 | 352 204,93 | 1 284 064,37 | 352 204,93 | 1 284 064,37 | | | |

2. Сведения о частях границ уточняемого земельного участка с кадастровым номером
57:10:0050801:310
:

| Обозначение части границ | | Горизонтальное проложение (S), м | Описание прохождения части границ | Сведения о согласовании местоположения границ (согласовано/спорное) |
|--------------------------|-------|-------------------------------------|-----------------------------------|--|
| от т. | до т. | | | |
| 1 | 2 | 3 | 4 | 5 |
| 1 | н1У | 24,07 | Металлическая сетка | согласовано |
| н1У | 3 | 16,14 | | |
| 3 | н2У | 11,47 | | |
| н2У | н3У | 6,21 | | |
| н3У | н4У | 4,67 | | |
| н4У | 5 | 23,28 | — | |
| 5 | 6 | 2,33 | | |
| 6 | 7 | 9,69 | Металлическая сетка | |
| 7 | 8 | 6,74 | | |
| 8 | 9 | 1,07 | | |
| 9 | 1 | 14,56 | | |

3. Сведения о характеристиках уточняемого земельного участка с кадастровым номером
57:10:0050801:310
:

| № п/п | Наименование характеристики | Значение характеристики |
|-------|-----------------------------|-------------------------|
| 1 | 2 | 3 |

| 1 | 2 | 3 |
|---|--|--|
| 1. | Адрес земельного участка | — |
| 1.1. | Сведения о местоположении земельного участка (при отсутствии адреса) в структурированном в соответствии с федеральной информационной адресной системой виде | Российская Федерация, Орловская область, Орловский м.о., Дружный п |
| 1.2. | Дополнительные сведения о местоположении земельного участка | — |
| 2. | Площадь земельного участка \pm величина погрешности определения (вычисления) площади ($P \pm \Delta P$), м ² | 793 \pm 20,00 |
| 3. | Формула, примененная для вычисления предельной погрешности определения площади земельного участка, с подставленными значениями и итоговые (вычисленные) значения | $3,5 \cdot 0,20 \cdot \sqrt{(793,00)} = 20$ |
| 4. | Площадь земельного участка согласно сведениям Единого государственного реестра недвижимости (Ркад), м ² | 796,00 |
| 5. | Оценка расхождения Р и Ркад ($P - P_{кад}$), м ² | 3 |
| 6. | Предельный минимальный и максимальный размеры земельного участка ($P_{мин}$ и $P_{макс}$), м ² | $P_{мин} = P_{мин} = 400$ $P_{макс} = P_{макс} = 2\ 500$ |
| 7. | Кадастровый или иной государственный учетный номер (инвентарный) здания, сооружения, объекта незавершенного строительства, расположенного на земельном участке | 57:10:0050801:374 |
| 8. | Вид (виды) разрешенного использования | Для ведения садоводства |
| 8.1. | Дополнительные сведения об использовании земельного участка | — |
| 9. | Сведения о земельных участках (землях общего пользования, территории общего пользования), посредством которых обеспечивается доступ | Земли (земельные участки) общего пользования |
| 10. | Иные сведения | — |
| 4. Пояснения к сведениям об уточняемом земельном участке с кадастровым номером | | 57:10:0050801:310 : |
| 1. | — | |

| 1. Сведения о характерных точках границ уточняемого земельного участка с кадастровым номером | | | | | 57:10:0050801:245 | | | : |
|--|--|-------------------------------------|--|--------------|--|--|--|---|
| Система координат | | | | МСК-57 | | Зона № 1 | | |
| Обоз- начение харак- терных точек границ | Координаты, м | | | | Метод определения координат | Формулы, примененные для расчета средней квадратической погрешности определения координат характерных точек границ (Mt), с подставленными в такие формулы значениями и итоговые (вычисленные) значения Mt, м | Описание закрепления точки | |
| | содержатся в Едином государственном реестре недвижимости | | определены в результате выполнения комплексных кадастровых работ | | | | | |
| | X | Y | X | Y | | | | |
| 1 | 2 | 3 | 4 | 5 | 6 | 7 | 8 | |
| 1 | 352 199,13 | 1 284 044,37 | 352 199,13 | 1 284 044,37 | Метод спутниковых геодезических измерений (определений) | $\sqrt{(0,07^2 + 0,07^2)} = 0,10$ | — | |
| 2 | 352 198,34 | 1 284 040,24 | 352 198,34 | 1 284 040,24 | | 2,50 | Столб (деревянный, бетонный, кирпичный) | |
| 3 | 352 217,21 | 1 284 024,40 | — | — | | | — | |
| 4 | 352 222,22 | 1 284 044,15 | — | — | | | | |
| н1У | — | — | 352 216,37 | 1 284 024,18 | | | | |
| н2У | — | — | 352 222,18 | 1 284 047,59 | | | | |
| н3У | — | — | 352 204,93 | 1 284 064,37 | | | | |
| 5 | 352 204,07 | 1 284 061,39 | 352 204,07 | 1 284 061,39 | | $\sqrt{(0,07^2 + 0,07^2)} = 0,10$ | | |
| 1 | 352 199,13 | 1 284 044,37 | 352 199,13 | 1 284 044,37 | | | | |
| 2. Сведения о частях границ уточняемого земельного участка с кадастровым номером | | | | | | 57:10:0050801:245 | | |
| Обозначение части границ | | Горизонтальное проложение (S), м | Описание прохождения части границ | | Сведения о согласовании местоположения границ (согласовано/спорное) | | | |
| от т. | до т. | | | | | | | |
| 1 | 2 | 3 | 4 | | 5 | | | |
| 1 | 2 | 4,20 | Металлическая сетка | | согласовано | | | |
| 2 | н1У | 24,15 | | | | | | |

| | | | | |
|-----|-----|-------|---------------------|-------------|
| 1 | 2 | 3 | 4 | 5 |
| н1У | н2У | 24,12 | Металлическая сетка | согласовано |
| н2У | н3У | 24,07 | | |
| н3У | 5 | 3,10 | | |
| 5 | 1 | 17,72 | | |

3. Сведения о характеристиках уточняемого земельного участка с кадастровым номером 57:10:0050801:245 :

| № п/п | Наименование характеристики | Значение характеристики |
|-------|--|--|
| 1 | 2 | 3 |
| 1. | Адрес земельного участка | — |
| 1.1. | Сведения о местоположении земельного участка (при отсутствии адреса) в структурированном в соответствии с федеральной информационной адресной системой виде | Российская Федерация, Орловская область, Орловский р-н |
| 1.2. | Дополнительные сведения о местоположении земельного участка | — |
| 2. | Площадь земельного участка \pm величина погрешности определения (вычисления) площади ($P \pm \Delta P$), м ² | $525 \pm 16,00$ |
| 3. | Формула, примененная для вычисления предельной погрешности определения площади земельного участка, с подставленными значениями и итоговые (вычисленные) значения | $3,5*0,20*\sqrt{(525,00)} = 16$ |
| 4. | Площадь земельного участка согласно сведениям Единого государственного реестра недвижимости (Ркад), м ² | 471,00 |
| 5. | Оценка расхождения Р и Ркад ($P - P_{кад}$), м ² | 54 |
| 6. | Предельный минимальный и максимальный размеры земельного участка (Рмин и Рмакс), м ² | Рмин = Рмин = 400 Рмакс = Рмакс = 2 500 |
| 7. | Кадастровый или иной государственный учетный номер (инвентарный) здания, сооружения, объекта незавершенного строительства, расположенного на земельном участке | 57:10:0050801:358 |
| 8. | Вид (виды) разрешенного использования | Для садоводства и огородничества |
| 8.1. | Дополнительные сведения об использовании земельного участка | — |
| 9. | Сведения о земельных участках (землях общего пользования, территории общего пользования), посредством которых обеспечивается доступ | Земли (земельные участки) общего пользования |
| 10. | Иные сведения | — |

4. Пояснения к сведениям об уточняемом земельном участке с кадастровым номером 57:10:0050801:245 :

| | |
|----|---|
| 1. | — |
|----|---|

| 1. Сведения о характерных точках границ уточняемого земельного участка с кадастровым номером | | | | | | 57:10:0050801:251 | | : |
|--|--|-------------------------------------|--|--|--|--|-------------------------------|---|
| Система координат МСК-57 | | | | | | Зона № 1 | | |
| Обозначение характерных точек границ | Координаты, м | | | | Метод определения координат | Формулы, примененные для расчета средней квадратической погрешности определения координат характерных точек границ (Mt), с подставленными в такие формулы значениями и итоговые (вычисленные) значения Mt, м | Описание закрепления точки | |
| | содержатся в Едином государственном реестре недвижимости | | определены в результате выполнения комплексных кадастровых работ | | | | | |
| | X | Y | X | Y | | | | |
| 1 | 2 | 3 | 4 | 5 | 6 | 7 | 8 | |
| н1У | — | — | 352 211,24 | 1 284 004,85 | Метод спутниковых геодезических измерений (определений) | $\sqrt{(0,07^2 + 0,07^2)} = 0,10$ | — | |
| н2У | — | — | 352 213,98 | 1 284 013,92 | | | | |
| н3У | — | — | 352 216,23 | 1 284 023,00 | | | | |
| н4У | — | — | 352 216,37 | 1 284 024,18 | | | | |
| 1 | 352 198,34 | 1 284 040,24 | 352 198,34 | 1 284 040,24 | | | | |
| 2 | 352 193,03 | 1 284 018,83 | 352 193,03 | 1 284 018,83 | | 2,50 | — | |
| 3 | 352 212,32 | 1 284 005,19 | — | — | | | | |
| 4 | 352 217,21 | 1 284 024,40 | — | — | | | | |
| н1У | — | — | 352 211,24 | 1 284 004,85 | | | | |
| 2. Сведения о частях границ уточняемого земельного участка с кадастровым номером | | | | | | 57:10:0050801:251 | | : |
| Обозначение части границ | | Горизонтальное проложение (S), м | Описание прохождения части границ | Сведения о согласовании местоположения границ (согласовано/спорное) | | | | |
| от т. | до т. | | | | | | | |
| 1 | 2 | 3 | 4 | 5 | | | | |
| н1У | н2У | 9,47 | Металлическая сетка | согласовано | | | | |
| н2У | н3У | 9,35 | | | | | | |

| 1 | 2 | 3 | 4 | 5 |
|-----|-----|-------|---------------------|-------------|
| н3У | н4У | 1,19 | Металлическая сетка | согласовано |
| н4У | 1 | 24,15 | | |
| 1 | 2 | 22,06 | | |
| 2 | н1У | 22,96 | | |

3. Сведения о характеристиках уточняемого земельного участка с кадастровым номером 57:10:0050801:251 :

| № п/п | Наименование характеристики | Значение характеристики |
|-------|--|--|
| 1 | 2 | 3 |
| 1. | Адрес земельного участка | — |
| 1.1. | Сведения о местоположении земельного участка (при отсутствии адреса) в структурированном в соответствии с федеральной информационной адресной системой виде | Российская Федерация, Орловская область, Орловский р-н |
| 1.2. | Дополнительные сведения о местоположении земельного участка | — |
| 2. | Площадь земельного участка \pm величина погрешности определения (вычисления) площади ($P \pm \Delta P$), м ² | $451 \pm 15,00$ |
| 3. | Формула, примененная для вычисления предельной погрешности определения площади земельного участка, с подставленными значениями и итоговые (вычисленные) значения | $3,5*0,20*\sqrt{(451,00)} = 15$ |
| 4. | Площадь земельного участка согласно сведениям Единого государственного реестра недвижимости (Ркад), м ² | 463,00 |
| 5. | Оценка расхождения Р и Ркад ($P - P_{кад}$), м ² | 12 |
| 6. | Предельный минимальный и максимальный размеры земельного участка (Рмин и Рмакс), м ² | Рмин = Рмин = 400 Рмакс = Рмакс = 2 500 |
| 7. | Кадастровый или иной государственный учетный номер (инвентарный) здания, сооружения, объекта незавершенного строительства, расположенного на земельном участке | 57:10:0050801:367 |
| 8. | Вид (виды) разрешенного использования | Для садоводства и огородничества |
| 8.1. | Дополнительные сведения об использовании земельного участка | — |
| 9. | Сведения о земельных участках (землях общего пользования, территории общего пользования), посредством которых обеспечивается доступ | Земли (земельные участки) общего пользования |
| 10. | Иные сведения | — |

4. Пояснения к сведениям об уточняемом земельном участке с кадастровым номером 57:10:0050801:251 :

| | |
|----|---|
| 1. | — |
|----|---|

| | | | | | | | | |
|--|--|-------------------------------------|--|--------------|--|--|--|---|
| 1. Сведения о характерных точках границ уточняемого земельного участка с кадастровым номером | | | | | 57:10:0050801:238 | | | : |
| Система координат | | | | | МСК-57 | | | |
| | | | | | Зона № 1 | | | |
| Обоз- начение харак- терных точек границ | Координаты, м | | | | Метод определения координат | Формулы, примененные для расчета средней квадратической погрешности определения координат характерных точек границ (Mt), с подставленными в такие формулы значениями и итоговые (вычисленные) значения Mt, м | Описание закрепления точки | |
| | содержатся в Едином государственном реестре недвижимости | | определены в результате выполнения комплексных кадастровых работ | | | | | |
| | X | Y | X | Y | | | | |
| 1 | 2 | 3 | 4 | 5 | 6 | 7 | 8 | |
| н1У | — | — | 352 206,46 | 1 283 985,38 | Метод спутниковых геодезических измерений (определений) | $\sqrt{(0,07^2 + 0,07^2)} = 0,10$ | — | |
| н2У | — | — | 352 209,25 | 1 283 995,03 | | | | |
| н3У | — | — | 352 211,11 | 1 284 002,82 | | | | |
| н4У | — | — | 352 211,24 | 1 284 004,85 | | | | |
| 1 | 352 193,03 | 1 284 018,83 | 352 193,03 | 1 284 018,83 | | | | |
| 2 | 352 189,80 | 1 284 008,21 | 352 189,80 | 1 284 008,21 | | 0,30 | Столб (деревянный, бетонный, кирпичный) | |
| 3 | 352 186,61 | 1 283 997,77 | 352 186,61 | 1 283 997,77 | | | | |
| 4 | 352 207,01 | 1 283 985,68 | — | — | | | | |
| 5 | 352 212,32 | 1 284 005,19 | — | — | | | | |
| н1У | — | — | 352 206,46 | 1 283 985,38 | | $\sqrt{(0,07^2 + 0,07^2)} = 0,10$ | — | |
| 2. Сведения о частях границ уточняемого земельного участка с кадастровым номером | | | | | 57:10:0050801:238 | | | : |
| Обозначение части границ | | Горизонтальное проложение (S), м | Описание прохождения части границ | | Сведения о согласовании местоположения границ (согласовано/спорное) | | | |
| от т. | до т. | | | | | | | |
| 1 | 2 | 3 | 4 | | 5 | | | |

| 1 | 2 | 3 | 4 | 5 |
|-----|-----|-------|---------------------|-------------|
| н1У | н2У | 10,05 | Металлическая сетка | согласовано |
| н2У | н3У | 8,01 | | |
| н3У | н4У | 2,03 | | |
| н4У | 1 | 22,96 | — | |
| 1 | 2 | 11,10 | | |
| 2 | 3 | 10,92 | | |
| 3 | н1У | 23,40 | Металлическая сетка | |

3. Сведения о характеристиках уточняемого земельного участка с кадастровым номером 57:10:0050801:238 :

| № п/п | Наименование характеристики | Значение характеристики |
|-------|--|--|
| 1 | 2 | 3 |
| 1. | Адрес земельного участка | — |
| 1.1. | Сведения о местоположении земельного участка (при отсутствии адреса) в структурированном в соответствии с федеральной информационной адресной системой виде | Российская Федерация, Орловская область, Орловский р-н |
| 1.2. | Дополнительные сведения о местоположении земельного участка | — |
| 2. | Площадь земельного участка ± величина погрешности определения (вычисления) площади ($P \pm \Delta P$), м² | $465 \pm 15,00$ |
| 3. | Формула, примененная для вычисления предельной погрешности определения площади земельного участка, с подставленными значениями и итоговые (вычисленные) значения | $3,5*0,20*\sqrt{(465,00)} = 15$ |
| 4. | Площадь земельного участка согласно сведениям Единого государственного реестра недвижимости (Ркад), м² | 478,00 |
| 5. | Оценка расхождения Р и Ркад ($P - P_{кад}$), м² | 13 |
| 6. | Предельный минимальный и максимальный размеры земельного участка (Рмин и Рмакс), м² | Рмин = Рмин = 400 Рмакс = Рмакс = 2 500 |
| 7. | Кадастровый или иной государственный учетный номер (инвентарный) здания, сооружения, объекта незавершенного строительства, расположенного на земельном участке | 57:10:0050801:407 |
| 8. | Вид (виды) разрешенного использования | Для садоводства и огородничества |
| 8.1. | Дополнительные сведения об использовании земельного участка | — |
| 9. | Сведения о земельных участках (землях общего пользования, территории общего пользования), посредством которых обеспечивается доступ | Земли (земельные участки) общего пользования |

| | | | | | | | |
|--|--|--------------|--|--------------|--|--|--|
| 1 | 2 | | | | 3 | | |
| 10. | Иные сведения | | | | — | | |
| 4. Пояснения к сведениям об уточняемом земельном участке с кадастровым номером | | | | | 57:10:0050801:238 | | |
| 1. | — | | | | | | |
| 1. Сведения о характерных точках границ уточняемого земельного участка с кадастровым номером | | | | | 57:10:0050801:298 | | |
| Система координат МСК-57 | | | | | Зона № 1 | | |
| Обоз- начение харак- терных точек границ | Координаты, м | | | | Метод определения координат | Формулы, примененные для расчета средней квадратической погрешности определения координат характерных точек границ (Mt), с подставленными в такие формулы значениями и итоговые (вычисленные) значения Mt, м | Описание закрепления точки |
| | содержатся в Едином государственном реестре недвижимости | | определены в результате выполнения комплексных кадастровых работ | | | | |
| | X | Y | X | Y | | | |
| 1 | 2 | 3 | 4 | 5 | 6 | 7 | 8 |
| 1 | 352 186,61 | 1 283 997,77 | 352 186,61 | 1 283 997,77 | Метод спутниковых геодезических измерений (определений) | $\sqrt{(0,07^2 + 0,07^2)} = 0,10$ | — |
| 2 | 352 182,43 | 1 283 981,70 | — | — | | 0,20 | Столб (деревянный, бетонный, кирпичный) |
| 3 | 352 199,09 | 1 283 968,91 | — | — | | 0,30 | |
| 4 | 352 201,89 | 1 283 970,28 | — | — | | | |
| 5 | 352 207,01 | 1 283 985,68 | — | — | | | |
| н1У | — | — | 352 181,88 | 1 283 981,54 | | $\sqrt{(0,07^2 + 0,07^2)} = 0,10$ | |
| н2У | — | — | 352 198,38 | 1 283 968,83 | | | |
| н3У | — | — | 352 201,23 | 1 283 970,15 | | | |
| н4У | — | — | 352 206,46 | 1 283 985,38 | | | |
| 1 | 352 186,61 | 1 283 997,77 | 352 186,61 | 1 283 997,77 | | | — |

| | | | | | | |
|--|--|----------------------------------|--|---|--|---|
| 2. Сведения о частях границ уточняемого земельного участка с кадастровым номером | | | | 57:10:0050801:298 | | : |
| Обозначение части границ | | Горизонтальное проложение (S), м | Описание прохождения части границ | Сведения о согласовании местоположения границ (согласовано/спорное) | | |
| от т. | до т. | | | | | |
| 1 | 2 | 3 | 4 | 5 | | |
| 1 | н1У | 16,91 | Металлическая сетка | согласовано | | |
| н1У | н2У | 20,83 | | | | |
| н2У | н3У | 3,14 | | | | |
| н3У | н4У | 16,10 | | | | |
| н4У | 1 | 23,40 | | | | |
| 3. Сведения о характеристиках уточняемого земельного участка с кадастровым номером | | | | 57:10:0050801:298 | | : |
| № п/п | Наименование характеристики | | Значение характеристики | | | |
| 1 | 2 | | 3 | | | |
| 1. | Адрес земельного участка | | — | | | |
| 1.1. | Сведения о местоположении земельного участка (при отсутствии адреса) в структурированном в соответствии с федеральной информационной адресной системой виде | | Российская Федерация, Орловская область, Орловский р-н | | | |
| 1.2. | Дополнительные сведения о местоположении земельного участка | | — | | | |
| 2. | Площадь земельного участка ± величина погрешности определения (вычисления) площади (Р ± ΔР), м² | | 397 ± 14,00 | | | |
| 3. | Формула, примененная для вычисления предельной погрешности определения площади земельного участка, с подставленными значениями и итоговые (вычисленные) значения | | 3,5*0,20*√(397,00) = 14 | | | |
| 4. | Площадь земельного участка согласно сведениям Единого государственного реестра недвижимости (Ркад), м² | | 397,00 | | | |
| 5. | Оценка расхождения Р и Ркад (Р - Ркад), м² | | 0 | | | |
| 6. | Предельный минимальный и максимальный размеры земельного участка (Рмин и Рмакс), м² | | Рмин = Рмин = 400 Рмакс = Рмакс = 2 500 | | | |
| 7. | Кадастровый или иной государственный учетный номер (инвентарный) здания, сооружения, объекта незавершенного строительства, расположенного на земельном участке | | 57:10:0050801:357 | | | |
| 8. | Вид (виды) разрешенного использования | | Для садоводства | | | |
| 8.1. | Дополнительные сведения об использовании земельного участка | | — | | | |

| | | | | | | | | |
|--|---|--------------|--|--------------|--|--|--|--|
| 1 | 2 | | | | 3 | | | |
| 9. | Сведения о земельных участках (землях общего пользования, территории общего пользования), посредством которых обеспечивается доступ | | | | Земли (земельные участки) общего пользования | | | |
| 10. | Иные сведения | | | | — | | | |
| 4. Пояснения к сведениям об уточняемом земельном участке с кадастровым номером | | | | | 57:10:0050801:298 | | | |
| 1. | — | | | | | | | |
| 1. Сведения о характерных точках границ уточняемого земельного участка с кадастровым номером | | | | | 57:10:0050801:300 | | | |
| Система координат МСК-57 | | | | | Зона № 1 | | | |
| Обоз- начение харак- терных точек границ | Координаты, м | | | | Метод определения координат | Формулы, примененные для расчета средней квадратической погрешности определения координат характерных точек границ (Mt), с подставленными в такие формулы значениями и итоговые (вычисленные) значения Mt, м | Описание закрепления точки | |
| | содержатся в Едином государственном реестре недвижимости | | определены в результате выполнения комплексных кадастровых работ | | | | | |
| | X | Y | X | Y | | | | |
| 1 | 2 | 3 | 4 | 5 | 6 | 7 | 8 | |
| 1 | 352 186,61 | 1 283 997,77 | 352 186,61 | 1 283 997,77 | Метод спутниковых геодезических измерений (определений) | $\sqrt{(0,07^2 + 0,07^2)} = 0,10$ | — | |
| 2 | 352 189,80 | 1 284 008,21 | 352 189,80 | 1 284 008,21 | | | Столб (деревянный, бетонный, кирпичный) | |
| 3 | 352 177,42 | 1 284 022,78 | 352 177,42 | 1 284 022,78 | | 0,20 | | — |
| 4 | 352 167,44 | 1 283 993,56 | — | — | | | | |
| 5 | 352 182,43 | 1 283 981,70 | — | — | | | $\sqrt{(0,07^2 + 0,07^2)} = 0,10$ | Столб (деревянный, бетонный, кирпичный) |
| н1У | — | — | 352 166,97 | 1 283 993,63 | | | | |
| н2У | — | — | 352 181,88 | 1 283 981,54 | | — | | |
| 1 | 352 186,61 | 1 283 997,77 | 352 186,61 | 1 283 997,77 | | | | |

| | | | | | | |
|--|--|----------------------------------|--|---|--|---|
| 2. Сведения о частях границ уточняемого земельного участка с кадастровым номером | | | | 57:10:0050801:300 | | : |
| Обозначение части границ | | Горизонтальное проложение (S), м | Описание прохождения части границ | Сведения о согласовании местоположения границ (согласовано/спорное) | | |
| от т. | до т. | | | | | |
| 1 | 2 | 3 | 4 | 5 | | |
| 1 | 2 | 10,92 | — | согласовано | | |
| 2 | 3 | 19,12 | | | | |
| 3 | н1У | 30,97 | | | | |
| н1У | н2У | 19,20 | | | | |
| н2У | 1 | 16,91 | Металлическая сетка | | | |
| | | | | — | | |
| 3. Сведения о характеристиках уточняемого земельного участка с кадастровым номером | | | | 57:10:0050801:300 | | : |
| № п/п | Наименование характеристики | | Значение характеристики | | | |
| 1 | 2 | | 3 | | | |
| 1. | Адрес земельного участка | | — | | | |
| 1.1. | Сведения о местоположении земельного участка (при отсутствии адреса) в структурированном в соответствии с федеральной информационной адресной системой виде | | Российская Федерация, Орловская область, Орловский р-н | | | |
| 1.2. | Дополнительные сведения о местоположении земельного участка | | — | | | |
| 2. | Площадь земельного участка ± величина погрешности определения (вычисления) площади (Р ± ΔР), м² | | 502 ± 16,00 | | | |
| 3. | Формула, примененная для вычисления предельной погрешности определения площади земельного участка, с подставленными значениями и итоговые (вычисленные) значения | | 3,5*0,20*√(502,00) = 16 | | | |
| 4. | Площадь земельного участка согласно сведениям Единого государственного реестра недвижимости (Ркад), м² | | 492,00 | | | |
| 5. | Оценка расхождения Р и Ркад (Р - Ркад), м² | | 10 | | | |
| 6. | Предельный минимальный и максимальный размеры земельного участка (Рмин и Рмакс), м² | | Рмин = Рмин = 400 Рмакс = Рмакс = 2 500 | | | |
| 7. | Кадастровый или иной государственный учетный номер (инвентарный) здания, сооружения, объекта незавершенного строительства, расположенного на земельном участке | | — | | | |
| 8. | Вид (виды) разрешенного использования | | Для садоводства и огородничества | | | |
| 8.1. | Дополнительные сведения об использовании земельного участка | | — | | | |

| | | | | | | | |
|--|---|--------------|--|--------------|--|--|--|
| 1 | 2 | | | | 3 | | |
| 9. | Сведения о земельных участках (землях общего пользования, территории общего пользования), посредством которых обеспечивается доступ | | | | Земли (земельные участки) общего пользования | | |
| 10. | Иные сведения | | | | — | | |
| 4. Пояснения к сведениям об уточняемом земельном участке с кадастровым номером | | | | | 57:10:0050801:300 : | | |
| 1. | — | | | | | | |
| 1. Сведения о характерных точках границ уточняемого земельного участка с кадастровым номером | | | | | 57:10:0050801:305 : | | |
| Система координат МСК-57 | | | | | Зона № 1 | | |
| Обоз- начение харак- терных точек границ | Координаты, м | | | | Метод определения координат | Формулы, примененные для расчета средней квадратической погрешности определения координат характерных точек границ (Mt), с подставленными в такие формулы значениями и итоговые (вычисленные) значения Mt, м | Описание закрепления точки |
| | содержатся в Едином государственном реестре недвижимости | | определены в результате выполнения комплексных кадастровых работ | | | | |
| | X | Y | X | Y | | | |
| 1 | 2 | 3 | 4 | 5 | 6 | 7 | 8 |
| 1 | 352 177,42 | 1 284 022,78 | 352 177,42 | 1 284 022,78 | Метод спутниковых геодезических измерений (определений) | $\sqrt{(0,07^2 + 0,07^2)} = 0,10$ | Столб (деревянный, бетонный, кирпичный) |
| 2 | 352 171,92 | 1 284 031,08 | 352 171,92 | 1 284 031,08 | | | |
| 3 | 352 170,81 | 1 284 032,53 | 352 170,81 | 1 284 032,53 | | | |
| 4 | 352 165,43 | 1 284 028,51 | 352 165,43 | 1 284 028,51 | | | |
| 5 | 352 160,68 | 1 284 024,95 | 352 160,68 | 1 284 024,95 | | | |
| 6 | 352 149,00 | 1 284 008,88 | — | — | | | |
| 7 | 352 153,16 | 1 284 007,21 | — | — | | | |
| 8 | 352 156,38 | 1 284 002,85 | — | — | | | |

| 1 | 2 | 3 | 4 | 5 | 6 | 7 | 8 |
|-----|------------|--------------|------------|--------------|---|-----------------------------------|---|
| 9 | 352 167,44 | 1 283 993,56 | — | — | Метод спутниковых геодезических измерений (определений) | 0,20 | Столб (деревянный, бетонный, кирпичный) |
| н1У | — | — | 352 145,81 | 1 284 013,34 | | $\sqrt{(0,07^2 + 0,07^2)} = 0,10$ | |
| н2У | — | — | 352 148,15 | 1 284 008,52 | | | |
| н3У | — | — | 352 152,28 | 1 284 006,76 | | | |
| н4У | — | — | 352 155,83 | 1 284 002,26 | | | |
| н5У | — | — | 352 166,97 | 1 283 993,63 | | | |
| 1 | 352 177,42 | 1 284 022,78 | 352 177,42 | 1 284 022,78 | | | |

2. Сведения о частях границ уточняемого земельного участка с кадастровым номером 57:10:0050801:305 :

| Обозначение части границ | | Горизонтальное проложение (S), м | Описание прохождения части границ | Сведения о согласовании местоположения границ (согласовано/спорное) |
|--------------------------|-------|----------------------------------|-----------------------------------|---|
| от т. | до т. | | | |
| 1 | 2 | 3 | 4 | 5 |
| 1 | 2 | 9,96 | Металлическая сетка | согласовано |
| 2 | 3 | 1,83 | | |
| 3 | 4 | 6,72 | | |
| 4 | 5 | 5,94 | | |
| 5 | н1У | 18,87 | | |
| н1У | н2У | 5,36 | | |
| н2У | н3У | 4,49 | | |
| н3У | н4У | 5,73 | | |
| н4У | н5У | 14,09 | | |
| н5У | 1 | 30,97 | | |

3. Сведения о характеристиках уточняемого земельного участка с кадастровым номером 57:10:0050801:305 :

| № п/п | Наименование характеристики | Значение характеристики |
|-------|-----------------------------|-------------------------|
| 1 | 2 | 3 |

| 1 | 2 | 3 |
|---|--|---|
| 1. | Адрес земельного участка | — |
| 1.1. | Сведения о местоположении земельного участка (при отсутствии адреса) в структурированном в соответствии с федеральной информационной адресной системой виде | Российская Федерация, Орловская область, Орловский р-н |
| 1.2. | Дополнительные сведения о местоположении земельного участка | — |
| 2. | Площадь земельного участка \pm величина погрешности определения (вычисления) площади ($P \pm \Delta P$), м ² | 623 \pm 17,00 |
| 3. | Формула, примененная для вычисления предельной погрешности определения площади земельного участка, с подставленными значениями и итоговые (вычисленные) значения | $3,5*0,20*\sqrt{(623,00)} = 17$ |
| 4. | Площадь земельного участка согласно сведениям Единого государственного реестра недвижимости (Ркад), м ² | 560,00 |
| 5. | Оценка расхождения Р и Ркад ($P - P_{кад}$), м ² | 63 |
| 6. | Предельный минимальный и максимальный размеры земельного участка ($P_{мин}$ и $P_{макс}$), м ² | $P_{мин} = P_{мин} = 400$ $P_{макс} = P_{макс} = 2\ 500$ |
| 7. | Кадастровый или иной государственный учетный номер (инвентарный) здания, сооружения, объекта незавершенного строительства, расположенного на земельном участке | 57:10:0050801:365 |
| 8. | Вид (виды) разрешенного использования | Для садоводства |
| 8.1. | Дополнительные сведения об использовании земельного участка | — |
| 9. | Сведения о земельных участках (землях общего пользования, территории общего пользования), посредством которых обеспечивается доступ | Земли (земельные участки) общего пользования |
| 10. | Иные сведения | — |
| 4. Пояснения к сведениям об уточняемом земельном участке с кадастровым номером | | 57:10:0050801:305 : |
| 1. | — | |

| 1. Сведения о характерных точках границ уточняемого земельного участка с кадастровым номером | | | | | 57:10:0050801:237 | | | |
|--|--|--------------|--|--------------|--|--|--|---|
| Система координат | | | | | МСК-57 | | | |
| | | | | | Зона № 1 | | | |
| Обоз- начение харак- терных точек границ | Координаты, м | | | | Метод определения координат | Формулы, примененные для расчета средней квадратической погрешности определения координат характерных точек границ (Mt), с подставленными в такие формулы значениями и итоговые (вычисленные) значения Mt, м | Описание закрепления точки | |
| | содержатся в Едином государственном реестре недвижимости | | определены в результате выполнения комплексных кадастровых работ | | | | | |
| | X | Y | X | Y | | | | |
| 1 | 2 | 3 | 4 | 5 | 6 | 7 | 8 | |
| 1 | 352 155,18 | 1 283 971,83 | 352 155,18 | 1 283 971,83 | Метод спутниковых геодезических измерений (определений) | $\sqrt{(0,07^2 + 0,07^2)} = 0,10$ | Долговременный межевой знак | |
| 2 | 352 167,42 | 1 283 987,66 | — | — | | 0,20 | | |
| н1У | — | — | 352 167,60 | 1 283 987,85 | | $\sqrt{(0,07^2 + 0,07^2)} = 0,10$ | | — |
| н2У | — | — | 352 154,34 | 1 283 998,68 | | | | |
| н3У | — | — | 352 150,49 | 1 284 001,84 | | | | |
| 3 | 352 142,83 | 1 284 008,02 | 352 142,83 | 1 284 008,02 | | | Столб (деревянный, бетонный, кирпичный) | |
| 4 | 352 136,88 | 1 284 000,80 | 352 136,88 | 1 284 000,80 | | | | |
| 5 | 352 131,14 | 1 284 005,08 | 352 131,14 | 1 284 005,08 | | | | |
| 6 | 352 126,74 | 1 284 000,99 | 352 126,74 | 1 284 000,99 | | | | |
| 7 | 352 132,67 | 1 283 996,09 | 352 132,67 | 1 283 996,09 | | | | |
| 8 | 352 132,02 | 1 283 995,02 | 352 132,02 | 1 283 995,02 | | | | |
| 9 | 352 130,82 | 1 283 991,74 | 352 130,82 | 1 283 991,74 | | | | |

| | | | | | | | |
|----|------------|--------------|------------|--------------|---|-----------------------------------|---|
| 1 | 2 | 3 | 4 | 5 | 6 | 7 | 8 |
| 10 | 352 131,19 | 1 283 990,88 | 352 131,19 | 1 283 990,88 | Метод спутниковых геодезических измерений (определений) | $\sqrt{(0,07^2 + 0,07^2)} = 0,10$ | Столб (деревянный, бетонный, кирпичный) |
| 1 | 352 155,18 | 1 283 971,83 | 352 155,18 | 1 283 971,83 | | | Долговременный межевой знак |

2. Сведения о частях границ уточняемого земельного участка с кадастровым номером
57:10:0050801:237
:

| Обозначение части границ | | Горизонтальное проложение (S), м | Описание прохождения части границ | Сведения о согласовании местоположения границ (согласовано/спорное) |
|--------------------------|-------|----------------------------------|-----------------------------------|---|
| от т. | до т. | | | |
| 1 | 2 | 3 | 4 | 5 |
| 1 | н1У | 20,27 | Металлическая сетка | согласовано |
| н1У | н2У | 17,12 | | |
| н2У | н3У | 4,98 | | |
| н3У | 3 | 9,84 | | |
| 3 | 4 | 9,36 | | |
| 4 | 5 | 7,16 | | |
| 5 | 6 | 6,01 | | |
| 6 | 7 | 7,69 | | |
| 7 | 8 | 1,25 | | |
| 8 | 9 | 3,49 | | |
| 9 | 10 | 0,94 | | |
| 10 | 1 | 30,63 | | |

3. Сведения о характеристиках уточняемого земельного участка с кадастровым номером
57:10:0050801:237
:

| № п/п | Наименование характеристики | Значение характеристики |
|-------|---|---|
| 1 | 2 | 3 |
| 1. | Адрес земельного участка | — |
| 1.1. | Сведения о местоположении земельного участка (при отсутствии адреса) в структурированном в соответствии с федеральной информационной адресной системой виде | Российская Федерация, Орловская область, Орловский р-н, Сабуровское с/с |
| 1.2. | Дополнительные сведения о местоположении земельного участка | — |
| 2. | Площадь земельного участка ± величина погрешности определения (вычисления) площади (Р ± ΔР), м² | 705 ± 19,00 |

| 1 | 2 | 3 |
|------|--|--|
| 3. | Формула, примененная для вычисления предельной погрешности определения площади земельного участка, с подставленными значениями и итоговые (вычисленные) значения | $3,5*0,20*\sqrt{(705,00)} = 19$ |
| 4. | Площадь земельного участка согласно сведениям Единого государственного реестра недвижимости (Ркад), м² | 700,00 |
| 5. | Оценка расхождения Р и Ркад (Р - Ркад), м² | 5 |
| 6. | Предельный минимальный и максимальный размеры земельного участка (Рмин и Рмакс), м² | Рмин = Рмин = 400 Рмакс = Рмакс = 2 500 |
| 7. | Кадастровый или иной государственный учетный номер (инвентарный) здания, сооружения, объекта незавершенного строительства, расположенного на земельном участке | — |
| 8. | Вид (виды) разрешенного использования | Для садоводства и огородничества |
| 8.1. | Дополнительные сведения об использовании земельного участка | — |
| 9. | Сведения о земельных участках (землях общего пользования, территории общего пользования), посредством которых обеспечивается доступ | Земли (земельные участки) общего пользования |
| 10. | Иные сведения | — |

4. Пояснения к сведениям об уточняемом земельном участке с кадастровым номером 57:10:0050801:237 :

| | |
|----|---|
| 1. | — |
|----|---|

1. Сведения о характерных точках границ уточняемого земельного участка с кадастровым номером 57:10:0050801:244 :
Система координат МСК-57 Зона № 1

| Обоз- начение харак- терных точек границ | Координаты, м | | | | Метод определения координат | Формулы, примененные для расчета средней квадратической погрешности определения координат характерных точек границ (Mt), с подставленными в такие формулы значениями и итоговые (вычисленные) значения Mt, м | Описание закрепления точки |
|---|--|---|--|--------------|--|--|-------------------------------|
| | содержатся в Едином государственном реестре недвижимости | | определены в результате выполнения комплексных кадастровых работ | | | | |
| | X | Y | X | Y | | | |
| 1 | 2 | 3 | 4 | 5 | 6 | 7 | 8 |
| n1Y | — | — | 352 206,79 | 1 283 956,35 | Метод спутниковых геодезических измерений (определений) | $\sqrt{(0,07^2 + 0,07^2)} = 0,10$ | — |

| 1 | 2 | 3 | 4 | 5 | 6 | 7 | 8 |
|-----|------------|--------------|------------|--------------|---|-----------------------------------|---|
| 1 | 352 195,23 | 1 283 940,50 | 352 195,23 | 1 283 940,50 | Метод спутниковых геодезических измерений (определений) | $\sqrt{(0,07^2 + 0,07^2)} = 0,10$ | Столб (деревянный, бетонный, кирпичный) |
| 2 | 352 212,36 | 1 283 927,07 | 352 212,36 | 1 283 927,07 | | | |
| 3 | 352 214,77 | 1 283 925,30 | 352 214,77 | 1 283 925,30 | | | |
| 4 | 352 214,87 | 1 283 925,14 | 352 214,87 | 1 283 925,14 | | | |
| 5 | 352 226,81 | 1 283 940,87 | 352 226,81 | 1 283 940,87 | | | |
| 6 | 352 207,64 | 1 283 956,49 | — | — | | 7,50 | |
| н1У | — | — | 352 206,79 | 1 283 956,35 | | $\sqrt{(0,07^2 + 0,07^2)} = 0,10$ | — |

2. Сведения о частях границ уточняемого земельного участка с кадастровым номером 57:10:0050801:244 :

| Обозначение части границ | | Горизонтальное проложение (S), м | Описание прохождения части границ | Сведения о согласовании местоположения границ (согласовано/спорное) |
|--------------------------|-------|-------------------------------------|-----------------------------------|--|
| от т. | до т. | | | |
| 1 | 2 | 3 | 4 | 5 |
| н1У | 1 | 19,62 | Металлическая сетка | согласовано |
| 1 | 2 | 21,77 | | |
| 2 | 3 | 2,99 | | |
| 3 | 4 | 0,19 | — | |
| 4 | 5 | 19,75 | | |
| 5 | н1У | 25,31 | | |

3. Сведения о характеристиках уточняемого земельного участка с кадастровым номером 57:10:0050801:244 :

| № п/п | Наименование характеристики | Значение характеристики |
|-------|---|--|
| 1 | 2 | 3 |
| 1. | Адрес земельного участка | — |
| 1.1. | Сведения о местоположении земельного участка (при отсутствии адреса) в структурированном в соответствии с федеральной информационной адресной системой виде | Российская Федерация, Орловская область, Орловский р-н |
| 1.2. | Дополнительные сведения о местоположении земельного участка | — |

| | | | | | | | | |
|--|--|---|--|---|--|--|----------------------------|--|
| 1 | 2 | | | | 3 | | | |
| 2. | Площадь земельного участка ± величина погрешности определения (вычисления) площади (Р ± ΔР), м² | | | | 495 ± 16,00 | | | |
| 3. | Формула, примененная для вычисления предельной погрешности определения площади земельного участка, с подставленными значениями и итоговые (вычисленные) значения | | | | 3,5*0,20*√(495,00) = 16 | | | |
| 4. | Площадь земельного участка согласно сведениям Единого государственного реестра недвижимости (Ркад), м² | | | | 496,00 | | | |
| 5. | Оценка расхождения Р и Ркад (Р - Ркад), м² | | | | 1 | | | |
| 6. | Предельный минимальный и максимальный размеры земельного участка (Рмин и Рмакс), м² | | | | Рмин = Рмин = 400 Рмакс = Рмакс = 2 500 | | | |
| 7. | Кадастровый или иной государственный учетный номер (инвентарный) здания, сооружения, объекта незавершенного строительства, расположенного на земельном участке | | | | 57:10:0050801:335 | | | |
| 8. | Вид (виды) разрешенного использования | | | | Для садоводства и огородничества | | | |
| 8.1. | Дополнительные сведения об использовании земельного участка | | | | — | | | |
| 9. | Сведения о земельных участках (землях общего пользования, территории общего пользования), посредством которых обеспечивается доступ | | | | Земли (земельные участки) общего пользования | | | |
| 10. | Иные сведения | | | | — | | | |
| 4. Пояснения к сведениям об уточняемом земельном участке с кадастровым номером | | | | | 57:10:0050801:244 : | | | |
| 1. | | | | | — | | | |
| 1. Сведения о характерных точках границ уточняемого земельного участка с кадастровым номером | | | | | 57:10:0050801:249 : | | | |
| Система координат МСК-57 | | | | | Зона № 1 | | | |
| Обозначение характерных точек границ | Координаты, м | | | | Метод определения координат | Формулы, примененные для расчета средней квадратической погрешности определения координат характерных точек границ (Mt), с подставленными в такие формулы значениями и итоговые (вычисленные) значения Mt, м | Описание закрепления точки | |
| | содержатся в Едином государственном реестре недвижимости | | определены в результате выполнения комплексных кадастровых работ | | | | | |
| | X | Y | X | Y | | | | |
| 1 | 2 | 3 | 4 | 5 | 6 | 7 | 8 | |

| 1 | 2 | 3 | 4 | 5 | 6 | 7 | 8 |
|-----|------------|--------------|------------|--------------|---|-----------------------------------|---|
| 1 | 352 214,87 | 1 283 925,14 | 352 214,87 | 1 283 925,14 | Метод спутниковых геодезических измерений (определений) | $\sqrt{(0,07^2 + 0,07^2)} = 0,10$ | Столб (деревянный, бетонный, кирпичный) |
| 2 | 352 233,65 | 1 283 909,79 | — | — | | 7,50 | — |
| 3 | 352 245,85 | 1 283 925,21 | — | — | | | |
| н1У | — | — | 352 232,48 | 1 283 909,13 | | $\sqrt{(0,07^2 + 0,07^2)} = 0,10$ | |
| н2У | — | — | 352 244,98 | 1 283 924,92 | | | |
| 4 | 352 226,81 | 1 283 940,87 | 352 226,81 | 1 283 940,87 | | | Столб (деревянный, бетонный, кирпичный) |
| 1 | 352 214,87 | 1 283 925,14 | 352 214,87 | 1 283 925,14 | | | |

2. Сведения о частях границ уточняемого земельного участка с кадастровым номером
57:10:0050801:249
:

| Обозначение части границ | | Горизонтальное проложение (S), м | Описание прохождения части границ | Сведения о согласовании местоположения границ (согласовано/спорное) |
|--------------------------|-------|----------------------------------|-----------------------------------|---|
| от т. | до т. | | | |
| 1 | 2 | 3 | 4 | 5 |
| 1 | н1У | 23,80 | Металлическая сетка | согласовано |
| н1У | н2У | 20,14 | | |
| н2У | 4 | 24,18 | | |
| 4 | 1 | 19,75 | | |

3. Сведения о характеристиках уточняемого земельного участка с кадастровым номером
57:10:0050801:249
:

| № п/п | Наименование характеристики | Значение характеристики |
|-------|---|---|
| 1 | 2 | 3 |
| 1. | Адрес земельного участка | — |
| 1.1. | Сведения о местоположении земельного участка (при отсутствии адреса) в структурированном в соответствии с федеральной информационной адресной системой виде | Российская Федерация, Орловская область, Орловский р-н, Сабуровский с/с |
| 1.2. | Дополнительные сведения о местоположении земельного участка | — |
| 2. | Площадь земельного участка ± величина погрешности определения (вычисления) площади (Р ± ΔР), м² | 477 ± 15,00 |

| 1 | 2 | 3 |
|------|--|--|
| 3. | Формула, примененная для вычисления предельной погрешности определения площади земельного участка, с подставленными значениями и итоговые (вычисленные) значения | $3,5*0,20*\sqrt{(477,00)} = 15$ |
| 4. | Площадь земельного участка согласно сведениям Единого государственного реестра недвижимости (Ркад), м² | 482,00 |
| 5. | Оценка расхождения Р и Ркад (Р - Ркад), м² | 5 |
| 6. | Предельный минимальный и максимальный размеры земельного участка (Рмин и Рмакс), м² | Рмин = Рмин = 400 Рмакс = Рмакс = 2 500 |
| 7. | Кадастровый или иной государственный учетный номер (инвентарный) здания, сооружения, объекта незавершенного строительства, расположенного на земельном участке | — |
| 8. | Вид (виды) разрешенного использования | Для садоводчества |
| 8.1. | Дополнительные сведения об использовании земельного участка | — |
| 9. | Сведения о земельных участках (землях общего пользования, территории общего пользования), посредством которых обеспечивается доступ | Земли (земельные участки) общего пользования |
| 10. | Иные сведения | — |

4. Пояснения к сведениям об уточняемом земельном участке с кадастровым номером 57:10:0050801:249 :

| | |
|----|---|
| 1. | — |
|----|---|

1. Сведения о характерных точках границ уточняемого земельного участка с кадастровым номером 57:10:0050801:70 :

Система координат МСК-57 Зона № 1

| Обоз- начение харак- терных точек границ | Координаты, м | | | | Метод определения координат | Формулы, примененные для расчета средней квадратической погрешности определения координат характерных точек границ (Mt), с подставленными в такие формулы значениями и итоговые (вычисленные) значения Mt, м | Описание закрепления точки |
|---|--|--------------|--|--------------|--|--|-------------------------------|
| | содержатся в Едином государственном реестре недвижимости | | определены в результате выполнения комплексных кадастровых работ | | | | |
| | X | Y | X | Y | | | |
| 1 | 2 | 3 | 4 | 5 | 6 | 7 | 8 |
| 1 | 352 248,97 | 1 283 896,71 | 352 248,97 | 1 283 896,71 | Метод спутниковых геодезических измерений (определений) | $\sqrt{(0,07^2 + 0,07^2)} = 0,10$ | — |

| 1 | 2 | 3 | 4 | 5 | 6 | 7 | 8 |
|-----|------------|--------------|------------|--------------|---|-----------------------------------|---|
| 2 | 352 250,65 | 1 283 895,54 | 352 250,65 | 1 283 895,54 | Метод спутниковых геодезических измерений (определений) | $\sqrt{(0,07^2 + 0,07^2)} = 0,10$ | — |
| 3 | 352 253,27 | 1 283 893,67 | — | — | | 7,50 | Столб (деревянный, бетонный, кирпичный) |
| 4 | 352 266,37 | 1 283 909,75 | — | — | | | |
| 5 | 352 245,85 | 1 283 925,21 | — | — | | | |
| 6 | 352 233,65 | 1 283 909,79 | — | — | | | |
| н1У | — | — | 352 252,68 | 1 283 892,75 | | $\sqrt{(0,07^2 + 0,07^2)} = 0,10$ | |
| н2У | — | — | 352 266,55 | 1 283 908,89 | | | |
| н3У | — | — | 352 244,98 | 1 283 924,92 | | | |
| н4У | — | — | 352 232,48 | 1 283 909,13 | | | |
| 1 | 352 248,97 | 1 283 896,71 | 352 248,97 | 1 283 896,71 | | | — |

2. Сведения о частях границ уточняемого земельного участка с кадастровым номером
57:10:0050801:70
:

| Обозначение части границ | | Горизонтальное проложение (S), м | Описание прохождения части границ | Сведения о согласовании местоположения границ (согласовано/спорное) |
|--------------------------|-------|----------------------------------|-----------------------------------|---|
| от т. | до т. | | | |
| 1 | 2 | 3 | 4 | 5 |
| 1 | 2 | 2,05 | Металлическая сетка | согласовано |
| 2 | н1У | 3,45 | | |
| н1У | н2У | 21,28 | | |
| н2У | н3У | 26,87 | | |
| н3У | н4У | 20,14 | | |
| н4У | 1 | 20,64 | | |

3. Сведения о характеристиках уточняемого земельного участка с кадастровым номером
57:10:0050801:70
:

| № п/п | Наименование характеристики | Значение характеристики |
|-------|-----------------------------|-------------------------|
| 1 | 2 | 3 |

| 1 | 2 | 3 |
|---|--|--|
| 1. | Адрес земельного участка | — |
| 1.1. | Сведения о местоположении земельного участка (при отсутствии адреса) в структурированном в соответствии с федеральной информационной адресной системой виде | Российская Федерация, Орловская область, Орловский р-н |
| 1.2. | Дополнительные сведения о местоположении земельного участка | — |
| 2. | Площадь земельного участка \pm величина погрешности определения (вычисления) площади ($P \pm \Delta P$), м ² | $536 \pm 16,00$ |
| 3. | Формула, примененная для вычисления предельной погрешности определения площади земельного участка, с подставленными значениями и итоговые (вычисленные) значения | $3,5*0,20*\sqrt{(536,00)} = 16$ |
| 4. | Площадь земельного участка согласно сведениям Единого государственного реестра недвижимости (Ркад), м ² | 521,00 |
| 5. | Оценка расхождения Р и Ркад ($P - P_{кад}$), м ² | 15 |
| 6. | Предельный минимальный и максимальный размеры земельного участка (Рмин и Рмакс), м ² | Рмин = Рмин = 400 Рмакс = Рмакс = 2 500 |
| 7. | Кадастровый или иной государственный учетный номер (инвентарный) здания, сооружения, объекта незавершенного строительства, расположенного на земельном участке | 57:10:0050801:579 |
| 8. | Вид (виды) разрешенного использования | Для ведения садоводства |
| 8.1. | Дополнительные сведения об использовании земельного участка | — |
| 9. | Сведения о земельных участках (землях общего пользования, территории общего пользования), посредством которых обеспечивается доступ | Земли (земельные участки) общего пользования |
| 10. | Иные сведения | — |
| 4. Пояснения к сведениям об уточняемом земельном участке с кадастровым номером | | 57:10:0050801:70 : |
| 1. | — | |

| | | | | | | | | |
|--|--|-------------------------------------|--|--|--|--|--|---|
| 1. Сведения о характерных точках границ уточняемого земельного участка с кадастровым номером | | | | | | 57:10:0050801:248 | | : |
| Система координат | | | | МСК-57 | | Зона № 1 | | |
| Обоз- начение харак- терных точек границ | Координаты, м | | | | Метод определения координат | Формулы, примененные для расчета средней квадратической погрешности определения координат характерных точек границ (Mt), с подставленными в такие формулы значениями и итоговые (вычисленные) значения Mt, м | Описание закрепления точки | |
| | содержатся в Едином государственном реестре недвижимости | | определены в результате выполнения комплексных кадастровых работ | | | | | |
| | X | Y | X | Y | | | | |
| 1 | 2 | 3 | 4 | 5 | 6 | 7 | 8 | |
| н1У | — | — | 352 252,68 | 1 283 892,75 | Метод спутниковых геодезических измерений (определений) | $\sqrt{(0,07^2 + 0,07^2)} = 0,10$ | — | |
| 1 | 352 274,05 | 1 283 876,94 | 352 274,05 | 1 283 876,94 | | | | |
| 2 | 352 285,14 | 1 283 894,37 | 352 285,14 | 1 283 894,37 | | | | |
| 3 | 352 266,37 | 1 283 909,75 | — | — | | 7,50 | | |
| 4 | 352 253,27 | 1 283 893,67 | — | — | | | | |
| н2У | — | — | 352 266,55 | 1 283 908,89 | | $\sqrt{(0,07^2 + 0,07^2)} = 0,10$ | Столб (деревянный, бетонный, кирпичный) | |
| н1У | — | — | 352 252,68 | 1 283 892,75 | | | — | |
| 2. Сведения о частях границ уточняемого земельного участка с кадастровым номером | | | | | | 57:10:0050801:248 | | : |
| Обозначение части границ | | Горизонтальное проложение (S), м | Описание прохождения части границ | Сведения о согласовании местоположения границ (согласовано/спорное) | | | | |
| от т. | до т. | | | | | | | |
| 1 | 2 | 3 | 4 | 5 | | | | |
| н1У | 1 | 26,58 | Металлическая сетка | согласовано | | | | |
| 1 | 2 | 20,66 | | | | | | |
| 2 | н2У | 23,59 | | | | | | |
| н2У | н1У | 21,28 | | | | | | |
| 3. Сведения о характеристиках уточняемого земельного участка с кадастровым номером | | | | | | 57:10:0050801:248 | | : |
| № п/п | Наименование характеристики | | | Значение характеристики | | | | |

| 1 | 2 | 3 |
|---|--|---|
| 1. | Адрес земельного участка | — |
| 1.1. | Сведения о местоположении земельного участка (при отсутствии адреса) в структурированном в соответствии с федеральной информационной адресной системой виде | Российская Федерация, Орловская область, Орловский р-н, Сабуровское с/с |
| 1.2. | Дополнительные сведения о местоположении земельного участка | — |
| 2. | Площадь земельного участка \pm величина погрешности определения (вычисления) площади ($P \pm \Delta P$), м ² | $525 \pm 16,00$ |
| 3. | Формула, примененная для вычисления предельной погрешности определения площади земельного участка, с подставленными значениями и итоговые (вычисленные) значения | $3,5 \cdot 0,20 \cdot \sqrt{(525,00)} = 16$ |
| 4. | Площадь земельного участка согласно сведениям Единого государственного реестра недвижимости (Ркад), м ² | 525,00 |
| 5. | Оценка расхождения P и $R_{кад}$ ($P - R_{кад}$), м ² | 0 |
| 6. | Предельный минимальный и максимальный размеры земельного участка ($R_{мин}$ и $R_{макс}$), м ² | $R_{мин} = R_{мин} = 400$ $R_{макс} = R_{макс} = 2\,500$ |
| 7. | Кадастровый или иной государственный учетный номер (инвентарный) здания, сооружения, объекта незавершенного строительства, расположенного на земельном участке | — |
| 8. | Вид (виды) разрешенного использования | Для садоводчества и огородничества |
| 8.1. | Дополнительные сведения об использовании земельного участка | — |
| 9. | Сведения о земельных участках (землях общего пользования, территории общего пользования), посредством которых обеспечивается доступ | Земли (земельные участки) общего пользования |
| 10. | Иные сведения | — |
| 4. Пояснения к сведениям об уточняемом земельном участке с кадастровым номером | | 57:10:0050801:248 : |
| 1. | — | |

| 1. Сведения о характерных точках границ уточняемого земельного участка с кадастровым номером | | | | | | 57:10:0050801:252 | | | | | |
|--|--|-------------------------------------|--|--|--|--|--|--------|--|---|--|
| Система координат | | | | МСК-57 | | | | Зона № | | 1 | |
| Обоз- начение харак- терных точек границ | Координаты, м | | | | Метод определения координат | Формулы, примененные для расчета средней квадратической погрешности определения координат характерных точек границ (Mt), с подставленными в такие формулы значениями и итоговые (вычисленные) значения Mt, м | Описание закрепления точки | | | | |
| | содержатся в Едином государственном реестре недвижимости | | определены в результате выполнения комплексных кадастровых работ | | | | | | | | |
| | X | Y | X | Y | | | | | | | |
| 1 | 2 | 3 | 4 | 5 | 6 | 7 | 8 | | | | |
| н1У | — | — | 352 266,71 | 1 283 913,85 | Метод спутниковых геодезических измерений (определений) | $\sqrt{(0,07^2 + 0,07^2)} = 0,10$ | — | | | | |
| н2У | — | — | 352 287,55 | 1 283 897,26 | | | | | | | |
| 1 | 352 297,66 | 1 283 914,34 | 352 297,66 | 1 283 914,34 | | | Столб (деревянный, бетонный, кирпичный) | | | | |
| 2 | 352 293,29 | 1 283 917,46 | 352 293,29 | 1 283 917,46 | | | | | | | |
| 3 | 352 272,11 | 1 283 934,19 | 352 272,11 | 1 283 934,19 | | | | | | | |
| 4 | 352 267,44 | 1 283 914,22 | — | — | | | | | | | |
| 5 | 352 287,32 | 1 283 898,38 | — | — | | | | | | | |
| 6 | 352 291,61 | 1 283 894,95 | — | — | | | | | | | |
| н1У | — | — | 352 266,71 | 1 283 913,85 | | $\sqrt{(0,07^2 + 0,07^2)} = 0,10$ | — | | | | |
| 2. Сведения о частях границ уточняемого земельного участка с кадастровым номером | | | | | | 57:10:0050801:252 | | | | | |
| Обозначение части границ | | Горизонтальное проложение (S), м | Описание прохождения части границ | Сведения о согласовании местоположения границ (согласовано/спорное) | | | | | | | |
| от т. | до т. | | | | | | | | | | |
| 1 | 2 | 3 | 4 | 5 | | | | | | | |
| н1У | н2У | 26,64 | — | согласовано | | | | | | | |
| н2У | 1 | 19,85 | | | | | | | | | |

| | | | | |
|---|-----|-------|---|-------------|
| 1 | 2 | 3 | 4 | 5 |
| 1 | 2 | 5,37 | — | согласовано |
| 2 | 3 | 26,99 | | |
| 3 | н1У | 21,04 | | |

3. Сведения о характеристиках уточняемого земельного участка с кадастровым номером 57:10:0050801:252 :

| № п/п | Наименование характеристики | Значение характеристики |
|-------|--|---|
| 1 | 2 | 3 |
| 1. | Адрес земельного участка | — |
| 1.1. | Сведения о местоположении земельного участка (при отсутствии адреса) в структурированном в соответствии с федеральной информационной адресной системой виде | Российская Федерация, Орловская область, Орловский р-н |
| 1.2. | Дополнительные сведения о местоположении земельного участка | — |
| 2. | Площадь земельного участка ± величина погрешности определения (вычисления) площади ($P \pm \Delta P$), м² | $572 \pm 17,00$ |
| 3. | Формула, примененная для вычисления предельной погрешности определения площади земельного участка, с подставленными значениями и итоговые (вычисленные) значения | $3,5*0,20*\sqrt{(572,00)} = 17$ |
| 4. | Площадь земельного участка согласно сведениям Единого государственного реестра недвижимости (Ркад), м² | 590,00 |
| 5. | Оценка расхождения Р и Ркад ($P - P_{кад}$), м² | 18 |
| 6. | Предельный минимальный и максимальный размеры земельного участка ($P_{мин}$ и $P_{макс}$), м² | $P_{мин} = P_{мин} = 400$ $P_{макс} = P_{макс} = 2\ 500$ |
| 7. | Кадастровый или иной государственный учетный номер (инвентарный) здания, сооружения, объекта незавершенного строительства, расположенного на земельном участке | — |
| 8. | Вид (виды) разрешенного использования | Для садоводчества и огородничества |
| 8.1. | Дополнительные сведения об использовании земельного участка | — |
| 9. | Сведения о земельных участках (землях общего пользования, территории общего пользования), посредством которых обеспечивается доступ | Земли (земельные участки) общего пользования |
| 10. | Иные сведения | — |

4. Пояснения к сведениям об уточняемом земельном участке с кадастровым номером 57:10:0050801:252 :

| | |
|----|---|
| 1. | — |
|----|---|

| 1. Сведения о характерных точках границ уточняемого земельного участка с кадастровым номером | | | | | | 57:10:0050801:78 | | | | | |
|--|--|-------------------------------------|--|--|--|--|--|--------|--|---|--|
| Система координат | | | | МСК-57 | | | | Зона № | | 1 | |
| Обоз- начение харак- терных точек границ | Координаты, м | | | | Метод определения координат | Формулы, примененные для расчета средней квадратической погрешности определения координат характерных точек границ (Mt), с подставленными в такие формулы значениями и итоговые (вычисленные) значения Mt, м | Описание закрепления точки | | | | |
| | содержатся в Едином государственном реестре недвижимости | | определены в результате выполнения комплексных кадастровых работ | | | | | | | | |
| | X | Y | X | Y | | | | | | | |
| 1 | 2 | 3 | 4 | 5 | 6 | 7 | 8 | | | | |
| 1 | 352 277,16 | 1 283 954,37 | 352 277,16 | 1 283 954,37 | Метод спутниковых геодезических измерений (определений) | $\sqrt{(0,07^2 + 0,07^2)} = 0,10$ | — | | | | |
| 2 | 352 272,11 | 1 283 934,19 | 352 272,11 | 1 283 934,19 | | | Столб (деревянный, бетонный, кирпичный) | | | | |
| 3 | 352 293,29 | 1 283 917,48 | 352 293,29 | 1 283 917,48 | | | — | | | | |
| 4 | 352 297,66 | 1 283 914,34 | 352 297,66 | 1 283 914,34 | | Столб (деревянный, бетонный, кирпичный) | | | | | |
| 5 | 352 302,79 | 1 283 933,96 | — | — | | 7,50 | — | | | | |
| н1У | — | — | 352 301,95 | 1 283 933,78 | | $\sqrt{(0,07^2 + 0,07^2)} = 0,10$ | Столб (деревянный, бетонный, кирпичный) | | | | |
| 1 | 352 277,16 | 1 283 954,37 | 352 277,16 | 1 283 954,37 | | | — | | | | |
| 2. Сведения о частях границ уточняемого земельного участка с кадастровым номером | | | | | | 57:10:0050801:78 | | | | | |
| Обозначение части границ | | Горизонтальное проложение (S), м | Описание прохождения части границ | Сведения о согласовании местоположения границ (согласовано/спорное) | | | | | | | |
| от т. | до т. | | | | | | | | | | |
| 1 | 2 | 3 | 4 | 5 | | | | | | | |
| 1 | 2 | 20,80 | Металлическая сетка | согласовано | | | | | | | |
| 2 | 3 | 26,98 | | | | | | | | | |
| 3 | 4 | 5,38 | | | | | | | | | |
| 4 | н1У | 19,91 | | | | | | | | | |
| н1У | 1 | 32,23 | | | | | | | | | |

| 3. Сведения о характеристиках уточняемого земельного участка с кадастровым номером 57:10:0050801:78 : | | |
|---|--|--|
| № п/п | Наименование характеристики | Значение характеристики |
| 1 | 2 | 3 |
| 1. | Адрес земельного участка | — |
| 1.1. | Сведения о местоположении земельного участка (при отсутствии адреса) в структурированном в соответствии с федеральной информационной адресной системой виде | Российская Федерация, Орловская область, Орловский р-н |
| 1.2. | Дополнительные сведения о местоположении земельного участка | — |
| 2. | Площадь земельного участка \pm величина погрешности определения (вычисления) площади ($P \pm \Delta P$), м ² | $596 \pm 17,00$ |
| 3. | Формула, примененная для вычисления предельной погрешности определения площади земельного участка, с подставленными значениями и итоговые (вычисленные) значения | $3,5*0,20*\sqrt{(596,00)} = 17$ |
| 4. | Площадь земельного участка согласно сведениям Единого государственного реестра недвижимости (Ркад), м ² | 615,00 |
| 5. | Оценка расхождения Р и Ркад ($P - P_{кад}$), м ² | 19 |
| 6. | Предельный минимальный и максимальный размеры земельного участка (Рмин и Рмакс), м ² | Рмин = Рмин = 400 Рмакс = Рмакс = 2 500 |
| 7. | Кадастровый или иной государственный учетный номер (инвентарный) здания, сооружения, объекта незавершенного строительства, расположенного на земельном участке | — |
| 8. | Вид (виды) разрешенного использования | Для садоводства |
| 8.1. | Дополнительные сведения об использовании земельного участка | — |
| 9. | Сведения о земельных участках (землях общего пользования, территории общего пользования), посредством которых обеспечивается доступ | Земли (земельные участки) общего пользования |
| 10. | Иные сведения | — |
| 4. Пояснения к сведениям об уточняемом земельном участке с кадастровым номером 57:10:0050801:78 : | | |
| 1. | — | |

| 1. Сведения о характерных точках границ уточняемого земельного участка с кадастровым номером | | | | | | 57:10:0050801:267 | | : |
|--|--|-------------------------------------|--|--|--|--|--|--|
| Система координат | | | | МСК-57 | | Зона № 1 | | |
| Обоз- начение харак- терных точек границ | Координаты, м | | | | Метод определения координат | Формулы, примененные для расчета средней квадратической погрешности определения координат характерных точек границ (Mt), с подставленными в такие формулы значениями и итоговые (вычисленные) значения Mt, м | Описание закрепления точки | |
| | содержатся в Едином государственном реестре недвижимости | | определены в результате выполнения комплексных кадастровых работ | | | | | |
| | X | Y | X | Y | | | | |
| 1 | 2 | 3 | 4 | 5 | 6 | 7 | 8 | |
| н1У | — | — | 352 305,31 | 1 283 932,99 | Метод спутниковых геодезических измерений (определений) | $\sqrt{(0,07^2 + 0,07^2)} = 0,10$ | — | |
| 1 | 352 309,76 | 1 283 953,16 | 352 309,76 | 1 283 953,16 | | | | |
| 2 | — | — | 352 307,90 | 1 283 954,58 | | | Закрепление отсутствует | |
| 3 | 352 281,64 | 1 283 974,56 | 352 281,64 | 1 283 974,56 | | | | Столб (деревянный, бетонный, кирпичный) |
| 4 | 352 277,16 | 1 283 954,37 | 352 277,16 | 1 283 954,37 | | | — | |
| 5 | 352 304,72 | 1 283 932,43 | — | — | | 7,50 | | |
| н2У | — | — | 352 301,95 | 1 283 933,78 | | $\sqrt{(0,07^2 + 0,07^2)} = 0,10$ | Столб (деревянный, бетонный, кирпичный) | |
| н1У | — | — | 352 305,31 | 1 283 932,99 | | | — | |
| 2. Сведения о частях границ уточняемого земельного участка с кадастровым номером | | | | | | 57:10:0050801:267 | | : |
| Обозначение части границ | | Горизонтальное проложение (S), м | Описание прохождения части границ | Сведения о согласовании местоположения границ (согласовано/спорное) | | | | |
| от т. | до т. | | | | | | | |
| 1 | 2 | 3 | 4 | 5 | | | | |
| н1У | 1 | 20,66 | Металлическая сетка | согласовано | | | | |
| 1 | 2 | 2,34 | | | | | | |
| 2 | 3 | 33,00 | | | | | | |
| 3 | 4 | 20,68 | | | | | | |

| | | | | |
|--|--|-------|---|---------------------|
| 1 | 2 | 3 | 4 | 5 |
| 4 | н2У | 32,23 | Металлическая сетка | согласовано |
| н2У | н1У | 3,45 | | |
| 3. Сведения о характеристиках уточняемого земельного участка с кадастровым номером | | | | 57:10:0050801:267 : |
| № п/п | Наименование характеристики | | Значение характеристики | |
| 1 | 2 | | 3 | |
| 1. | Адрес земельного участка | | Российская Федерация, Орловская область, Орловский муниципальный район, с/п Сабуrowsкое, п Дружный, территория СНТ Союз, Линия 18-я, участок №190 | |
| 1.1. | Сведения о местоположении земельного участка (при отсутствии адреса) в структурированном в соответствии с федеральной информационной адресной системой виде | | — | |
| 1.2. | Дополнительные сведения о местоположении земельного участка | | — | |
| 2. | Площадь земельного участка ± величина погрешности определения (вычисления) площади (Р ± ΔР), м² | | 688 ± 18,00 | |
| 3. | Формула, примененная для вычисления предельной погрешности определения площади земельного участка, с подставленными значениями и итоговые (вычисленные) значения | | 3,5*0,20*√(688,00) = 18 | |
| 4. | Площадь земельного участка согласно сведениям Единого государственного реестра недвижимости (Ркад), м² | | 673,00 | |
| 5. | Оценка расхождения Р и Ркад (Р - Ркад), м² | | 15 | |
| 6. | Предельный минимальный и максимальный размеры земельного участка (Рмин и Рмакс), м² | | Рмин = Рмин = 400 Рмакс = Рмакс = 2 500 | |
| 7. | Кадастровый или иной государственный учетный номер (инвентарный) здания, сооружения, объекта незавершенного строительства, расположенного на земельном участке | | 57:10:0050801:391 | |
| 8. | Вид (виды) разрешенного использования | | Для ведения садоводства и огородничества | |
| 8.1. | Дополнительные сведения об использовании земельного участка | | — | |
| 9. | Сведения о земельных участках (землях общего пользования, территории общего пользования), посредством которых обеспечивается доступ | | Земли (земельные участки) общего пользования | |
| 10. | Иные сведения | | — | |
| 4. Пояснения к сведениям об уточняемом земельном участке с кадастровым номером | | | | 57:10:0050801:267 : |
| 1. | — | | | |

| | | | | | | | | |
|--|--|-------------------------------------|--|--|--|--|--|---|
| 1. Сведения о характерных точках границ уточняемого земельного участка с кадастровым номером | | | | | | 57:10:0050801:268 | | : |
| Система координат | | | | МСК-57 | | Зона № 1 | | |
| Обоз- начение харак- терных точек границ | Координаты, м | | | | Метод определения координат | Формулы, примененные для расчета средней квадратической погрешности определения координат характерных точек границ (Mt), с подставленными в такие формулы значениями и итоговые (вычисленные) значения Mt, м | Описание закрепления точки | |
| | содержатся в Едином государственном реестре недвижимости | | определены в результате выполнения комплексных кадастровых работ | | | | | |
| | X | Y | X | Y | | | | |
| 1 | 2 | 3 | 4 | 5 | 6 | 7 | 8 | |
| 1 | 352 307,90 | 1 283 954,58 | 352 307,90 | 1 283 954,58 | Метод спутниковых геодезических измерений (определений) | $\sqrt{(0,07^2 + 0,07^2)} = 0,10$ | Закрепление отсутствует | |
| 2 | 352 312,79 | 1 283 974,59 | — | — | | 0,20 | | |
| н1У | — | — | 352 312,22 | 1 283 974,97 | | $\sqrt{(0,07^2 + 0,07^2)} = 0,10$ | | |
| 3 | 352 286,25 | 1 283 994,94 | 352 286,25 | 1 283 994,94 | | | Столб (деревянный, бетонный, кирпичный) | |
| 4 | 352 281,64 | 1 283 974,56 | 352 281,64 | 1 283 974,56 | | | | |
| 1 | 352 307,90 | 1 283 954,58 | 352 307,90 | 1 283 954,58 | | Закрепление отсутствует | | |
| 2. Сведения о частях границ уточняемого земельного участка с кадастровым номером | | | | | | 57:10:0050801:268 | | : |
| Обозначение части границ | | Горизонтальное проложение (S), м | Описание прохождения части границ | Сведения о согласовании местоположения границ (согласовано/спорное) | | | | |
| от т. | до т. | | | | | | | |
| 1 | 2 | 3 | 4 | 5 | | | | |
| 1 | н1У | 20,84 | — | согласовано | | | | |
| н1У | 3 | 32,76 | Металлическая сетка | | | | | |
| 3 | 4 | 20,89 | — | | | | | |
| 4 | 1 | 33,00 | | | | | | |
| 3. Сведения о характеристиках уточняемого земельного участка с кадастровым номером | | | | | | 57:10:0050801:268 | | : |
| № п/п | Наименование характеристики | | | Значение характеристики | | | | |
| 1 | 2 | | | 3 | | | | |

| 1 | 2 | 3 |
|---|--|--|
| 1. | Адрес земельного участка | — |
| 1.1. | Сведения о местоположении земельного участка (при отсутствии адреса) в структурированном в соответствии с федеральной информационной адресной системой виде | Российская Федерация, Орловская область, Орловский р-н, Добрый п |
| 1.2. | Дополнительные сведения о местоположении земельного участка | — |
| 2. | Площадь земельного участка \pm величина погрешности определения (вычисления) площади ($P \pm \Delta P$), м ² | $622 \pm 17,00$ |
| 3. | Формула, примененная для вычисления предельной погрешности определения площади земельного участка, с подставленными значениями и итоговые (вычисленные) значения | $3,5*0,20*\sqrt{(622,00)} = 17$ |
| 4. | Площадь земельного участка согласно сведениям Единого государственного реестра недвижимости (Ркад), м ² | 629,00 |
| 5. | Оценка расхождения Р и Ркад ($P - P_{кад}$), м ² | 7 |
| 6. | Предельный минимальный и максимальный размеры земельного участка (Рмин и Рмакс), м ² | Рмин = Рмин = 400 Рмакс = Рмакс = 2 500 |
| 7. | Кадастровый или иной государственный учетный номер (инвентарный) здания, сооружения, объекта незавершенного строительства, расположенного на земельном участке | — |
| 8. | Вид (виды) разрешенного использования | Для садоводства и огородничества |
| 8.1. | Дополнительные сведения об использовании земельного участка | — |
| 9. | Сведения о земельных участках (землях общего пользования, территории общего пользования), посредством которых обеспечивается доступ | Земли (земельные участки) общего пользования |
| 10. | Иные сведения | — |
| 4. Пояснения к сведениям об уточняемом земельном участке с кадастровым номером | | 57:10:0050801:268 : |
| 1. | — | |

| 1. Сведения о характерных точках границ уточняемого земельного участка с кадастровым номером | | | | | 57:10:0050801:266 | | | : |
|--|--|-------------------------------------|--|--------------|--|--|--|---|
| Система координат | | | | МСК-57 | | Зона № 1 | | |
| Обоз- начение харак- терных точек границ | Координаты, м | | | | Метод определения координат | Формулы, примененные для расчета средней квадратической погрешности определения координат характерных точек границ (Mt), с подставленными в такие формулы значениями и итоговые (вычисленные) значения Mt, м | Описание закрепления точки | |
| | содержатся в Едином государственном реестре недвижимости | | определены в результате выполнения комплексных кадастровых работ | | | | | |
| | X | Y | X | Y | | | | |
| 1 | 2 | 3 | 4 | 5 | 6 | 7 | 8 | |
| 1 | 352 291,26 | 1 284 015,97 | 352 291,26 | 1 284 015,97 | Метод спутниковых геодезических измерений (определений) | $\sqrt{(0,07^2 + 0,07^2)} = 0,10$ | Столб (деревянный, бетонный, кирпичный) | |
| 2 | 352 291,08 | 1 284 015,22 | 352 291,08 | 1 284 015,22 | | | Закрепление отсутствует | |
| 3 | 352 286,25 | 1 283 994,94 | 352 286,25 | 1 283 994,94 | | | | |
| 4 | 352 312,79 | 1 283 974,59 | — | — | | 2,50 | — | |
| n1Y | — | — | 352 312,22 | 1 283 974,97 | | | | |
| 5 | 352 314,95 | 1 283 983,43 | 352 314,95 | 1 283 983,43 | | | | |
| 6 | 352 316,07 | 1 283 988,68 | 352 316,07 | 1 283 988,68 | | | | |
| 7 | 352 317,79 | 1 283 995,90 | 352 317,79 | 1 283 995,90 | | | | |
| 8 | 352 312,65 | 1 283 998,84 | 352 312,65 | 1 283 998,84 | | Столб (деревянный, бетонный, кирпичный) | | |
| 1 | 352 291,26 | 1 284 015,97 | 352 291,26 | 1 284 015,97 | | | | |
| 2. Сведения о частях границ уточняемого земельного участка с кадастровым номером | | | | | 57:10:0050801:266 | | | : |
| Обозначение части границ | | Горизонтальное проложение (S), м | Описание прохождения части границ | | Сведения о согласовании местоположения границ (согласовано/спорное) | | | |
| от т. | до т. | | | | | | | |
| 1 | 2 | 3 | 4 | | 5 | | | |

| 1 | 2 | 3 | 4 | 5 |
|-----|-----|-------|---------------------|-------------|
| 1 | 2 | 0,77 | Металлическая сетка | согласовано |
| 2 | 3 | 20,85 | | |
| 3 | н1У | 32,76 | | |
| н1У | 5 | 8,89 | | |
| 5 | 6 | 5,37 | | |
| 6 | 7 | 7,42 | | |
| 7 | 8 | 5,92 | | |
| 8 | 1 | 27,40 | | |

3. Сведения о характеристиках уточняемого земельного участка с кадастровым номером 57:10:0050801:266 :

| № п/п | Наименование характеристики | Значение характеристики |
|-------|--|--|
| 1 | 2 | 3 |
| 1. | Адрес земельного участка | Российская Федерация, Орловская область, Орловский муниципальный район, с/п Сабуrowsкое, п Дружный, территория СНТ "Союз", линия 18-я, участок 192 |
| 1.1. | Сведения о местоположении земельного участка (при отсутствии адреса) в структурированном в соответствии с федеральной информационной адресной системой виде | — |
| 1.2. | Дополнительные сведения о местоположении земельного участка | — |
| 2. | Площадь земельного участка \pm величина погрешности определения (вычисления) площади ($P \pm \Delta P$), м ² | $649 \pm 18,00$ |
| 3. | Формула, примененная для вычисления предельной погрешности определения площади земельного участка, с подставленными значениями и итоговые (вычисленные) значения | $3,5*0,20*\sqrt{(649,00)} = 18$ |
| 4. | Площадь земельного участка согласно сведениям Единого государственного реестра недвижимости (Ркад), м ² | 651,00 |
| 5. | Оценка расхождения Р и Ркад ($P - P_{кад}$), м ² | 2 |
| 6. | Предельный минимальный и максимальный размеры земельного участка ($P_{мин}$ и $P_{макс}$), м ² | $P_{мин} = P_{мин} = 400$ $P_{макс} = P_{макс} = 2\ 500$ |
| 7. | Кадастровый или иной государственный учетный номер (инвентарный) здания, сооружения, объекта незавершенного строительства, расположенного на земельном участке | 57:10:0050801:446 |
| 8. | Вид (виды) разрешенного использования | Для садоводчества и огородничества |
| 8.1. | Дополнительные сведения об использовании земельного участка | — |

| | | | | | | | | |
|--|---|----------------------------------|--|--------------|---|--|---|----------|
| 1 | 2 | | | | 3 | | | |
| 9. | Сведения о земельных участках (землях общего пользования, территории общего пользования), посредством которых обеспечивается доступ | | | | Земли (земельные участки) общего пользования | | | |
| 10. | Иные сведения | | | | — | | | |
| 4. Пояснения к сведениям об уточняемом земельном участке с кадастровым номером | | | | | 57:10:0050801:266 | | | : |
| 1. | — | | | | | | | |
| 1. Сведения о характерных точках границ уточняемого земельного участка с кадастровым номером | | | | | 57:10:0050801:270 | | | : |
| Система координат | | | | | МСК-57 | | | Зона № 1 |
| Обозначение характерных точек границ | Координаты, м | | | | Метод определения координат | Формулы, примененные для расчета средней квадратической погрешности определения координат характерных точек границ (Mt), с подставленными в такие формулы значениями и итоговые (вычисленные) значения Mt, м | Описание закрепления точки | |
| | содержатся в Едином государственном реестре недвижимости | | определены в результате выполнения комплексных кадастровых работ | | | | | |
| | X | Y | X | Y | | | | |
| 1 | 2 | 3 | 4 | 5 | 6 | 7 | 8 | |
| 1 | 352 295,96 | 1 284 035,25 | 352 295,96 | 1 284 035,25 | Метод спутниковых геодезических измерений (определений) | $\sqrt{(0,07^2 + 0,07^2)} = 0,10$ | Столб (деревянный, бетонный, кирпичный) | |
| 2 | 352 291,26 | 1 284 015,97 | 352 291,26 | 1 284 015,97 | | | | |
| 3 | 352 312,65 | 1 283 998,84 | 352 312,65 | 1 283 998,84 | | | | |
| n1Y | — | — | 352 317,79 | 1 283 995,90 | | | | |
| n2Y | — | — | 352 320,87 | 1 284 016,42 | | | | |
| 4 | 352 317,55 | 1 284 018,55 | — | — | | | | |
| 1 | 352 295,96 | 1 284 035,25 | 352 295,96 | 1 284 035,25 | | | | |
| 2. Сведения о частях границ уточняемого земельного участка с кадастровым номером | | | | | 57:10:0050801:270 | | | : |
| Обозначение части границ | | Горизонтальное проложение (S), м | Описание прохождения части границ | | Сведения о согласовании местоположения границ (согласовано/спорное) | | | |
| от т. | до т. | | | | | | | |

| 1 | 2 | 3 | 4 | 5 |
|-----|-----|-------|---------------------|-------------|
| 1 | 2 | 19,84 | Металлическая сетка | согласовано |
| 2 | 3 | 27,40 | | |
| 3 | н1У | 5,92 | | |
| н1У | н2У | 20,75 | | |
| н2У | 1 | 31,23 | | |

3. Сведения о характеристиках уточняемого земельного участка с кадастровым номером 57:10:0050801:270 :

| № п/п | Наименование характеристики | Значение характеристики |
|-------|--|---|
| 1 | 2 | 3 |
| 1. | Адрес земельного участка | — |
| 1.1. | Сведения о местоположении земельного участка (при отсутствии адреса) в структурированном в соответствии с федеральной информационной адресной системой виде | Российская Федерация, Орловская область, Орловский р-н |
| 1.2. | Дополнительные сведения о местоположении земельного участка | — |
| 2. | Площадь земельного участка ± величина погрешности определения (вычисления) площади ($P \pm \Delta P$), м² | $600 \pm 17,00$ |
| 3. | Формула, примененная для вычисления предельной погрешности определения площади земельного участка, с подставленными значениями и итоговые (вычисленные) значения | $3,5 * 0,20 * \sqrt{(600,00)} = 17$ |
| 4. | Площадь земельного участка согласно сведениям Единого государственного реестра недвижимости (Ркад), м² | 500,00 |
| 5. | Оценка расхождения Р и Ркад ($P - P_{кад}$), м² | 100 |
| 6. | Предельный минимальный и максимальный размеры земельного участка ($P_{мин}$ и $P_{макс}$), м² | $P_{мин} = P_{мин} = 400$ $P_{макс} = P_{макс} = 2\ 500$ |
| 7. | Кадастровый или иной государственный учетный номер (инвентарный) здания, сооружения, объекта незавершенного строительства, расположенного на земельном участке | — |
| 8. | Вид (виды) разрешенного использования | Для садоводства и огородничества |
| 8.1. | Дополнительные сведения об использовании земельного участка | — |
| 9. | Сведения о земельных участках (землях общего пользования, территории общего пользования), посредством которых обеспечивается доступ | Земли (земельные участки) общего пользования |
| 10. | Иные сведения | — |

4. Пояснения к сведениям об уточняемом земельном участке с кадастровым номером 57:10:0050801:270 :

| | | | | | | | | | | | | | | |
|--|--|-------------------------------------|--|-----------------------------------|--|--|--|--------|--|--|--|---|--|---|
| 1. | | — | | | | | | | | | | | | |
| 1. Сведения о характерных точках границ уточняемого земельного участка с кадастровым номером | | | | | | 57:10:0050801:240 | | | | | | : | | |
| Система координат | | МСК-57 | | | | | | Зона № | | | | | | 1 |
| Обоз- начение харак- терных точек границ | Координаты, м | | | | Метод определения координат | Формулы, примененные для расчета средней квадратической погрешности определения координат характерных точек границ (Mt), с подставленными в такие формулы значениями и итоговые (вычисленные) значения Mt, м | Описание закрепления точки | | | | | | | |
| | содержатся в Едином государственном реестре недвижимости | | определены в результате выполнения комплексных кадастровых работ | | | | | | | | | | | |
| | X | Y | X | Y | | | | | | | | | | |
| 1 | 2 | 3 | 4 | 5 | 6 | 7 | 8 | | | | | | | |
| 1 | 352 295,96 | 1 284 035,25 | 352 295,96 | 1 284 035,25 | Метод спутниковых геодезических измерений (определений) | $\sqrt{(0,07^2 + 0,07^2)} = 0,10$ | Столб (деревянный, бетонный, кирпичный) | | | | | | | |
| 2 | 352 315,87 | 1 284 019,85 | — | — | | 0,20 | — | | | | | | | |
| 3 | 352 322,52 | 1 284 039,31 | — | — | | $\sqrt{(0,07^2 + 0,07^2)} = 0,10$ | Столб (деревянный, бетонный, кирпичный) | | | | | | | |
| н1У | — | — | 352 320,87 | 1 284 016,42 | | | — | | | | | | | |
| н2У | — | — | 352 327,06 | 1 284 036,16 | | | | | | | | | | |
| н3У | — | — | 352 320,65 | 1 284 039,60 | | | | | | | | | | |
| н4У | — | — | 352 313,38 | 1 284 044,95 | | Столб (деревянный, бетонный, кирпичный) | | | | | | | | |
| 4 | — | — | 352 299,78 | 1 284 054,45 | | | — | | | | | | | |
| 5 | 352 300,75 | 1 284 055,25 | — | — | | 0,20 | Долговременный межевой знак | | | | | | | |
| 1 | 352 295,96 | 1 284 035,25 | 352 295,96 | 1 284 035,25 | | $\sqrt{(0,07^2 + 0,07^2)} = 0,10$ | Столб (деревянный, бетонный, кирпичный) | | | | | | | |
| 2. Сведения о частях границ уточняемого земельного участка с кадастровым номером | | | | | | 57:10:0050801:240 | | | | | | : | | |
| Обозначение части границ | | Горизонтальное проложение (S), м | | Описание прохождения части границ | | Сведения о согласовании местоположения границ (согласовано/спорное) | | | | | | | | |
| от т. | до т. | | | | | | | | | | | | | |

| 1 | 2 | 3 | 4 | 5 |
|-----|-----|-------|---------------------|-------------|
| 1 | н1У | 31,23 | Металлическая сетка | согласовано |
| н1У | н2У | 20,69 | | |
| н2У | н3У | 7,27 | | |
| н3У | н4У | 9,03 | | |
| н4У | 4 | 16,59 | | |
| 4 | 1 | 19,58 | | |

3. Сведения о характеристиках уточняемого земельного участка с кадастровым номером 57:10:0050801:240 :

| № п/п | Наименование характеристики | Значение характеристики |
|-------|--|---|
| 1 | 2 | 3 |
| 1. | Адрес земельного участка | Российская Федерация, Орловская область, Орловский муниципальный район, с/п Сабуrowsкое, п Дружный, территория садоводческого товарищества Союз, Линия 18-я, участок №194 |
| 1.1. | Сведения о местоположении земельного участка (при отсутствии адреса) в структурированном в соответствии с федеральной информационной адресной системой виде | — |
| 1.2. | Дополнительные сведения о местоположении земельного участка | — |
| 2. | Площадь земельного участка ± величина погрешности определения (вычисления) площади ($P \pm \Delta P$), м² | $591 \pm 17,00$ |
| 3. | Формула, примененная для вычисления предельной погрешности определения площади земельного участка, с подставленными значениями и итоговые (вычисленные) значения | $3,5 * 0,20 * \sqrt{(591,00)} = 17$ |
| 4. | Площадь земельного участка согласно сведениям Единого государственного реестра недвижимости (Ркад), м² | 501,00 |
| 5. | Оценка расхождения Р и Ркад ($P - P_{кад}$), м² | 90 |
| 6. | Предельный минимальный и максимальный размеры земельного участка (Рмин и Рмакс), м² | Рмин = Рмин = 400 Рмакс = Рмакс = 2 500 |
| 7. | Кадастровый или иной государственный учетный номер (инвентарный) здания, сооружения, объекта незавершенного строительства, расположенного на земельном участке | 57:10:0050801:392 |
| 8. | Вид (виды) разрешенного использования | Для садоводства и огородничества |
| 8.1. | Дополнительные сведения об использовании земельного участка | — |

| | | | | | | | |
|--|---|--------------|--|--------------|--|--|--------------------------------|
| 1 | 2 | | | | 3 | | |
| 9. | Сведения о земельных участках (землях общего пользования, территории общего пользования), посредством которых обеспечивается доступ | | | | Земли (земельные участки) общего пользования | | |
| 10. | Иные сведения | | | | — | | |
| 4. Пояснения к сведениям об уточняемом земельном участке с кадастровым номером | | | | | 57:10:0050801:240 | | |
| 1. | — | | | | | | |
| 1. Сведения о характерных точках границ уточняемого земельного участка с кадастровым номером | | | | | 57:10:0050801:82 | | |
| Система координат МСК-57 | | | | | Зона № 1 | | |
| Обоз- начение харак- терных точек границ | Координаты, м | | | | Метод определения координат | Формулы, примененные для расчета средней квадратической погрешности определения координат характерных точек границ (Mt), с подставленными в такие формулы значениями и итоговые (вычисленные) значения Mt, м | Описание закрепления точки |
| | содержатся в Едином государственном реестре недвижимости | | определены в результате выполнения комплексных кадастровых работ | | | | |
| | X | Y | X | Y | | | |
| 1 | 2 | 3 | 4 | 5 | 6 | 7 | 8 |
| н1У | — | — | 352 327,06 | 1 284 036,16 | Метод спутниковых геодезических измерений (определений) | $\sqrt{(0,07^2 + 0,07^2)} = 0,10$ | Долговременный межевой знак |
| 1 | 352 334,59 | 1 284 055,06 | 352 334,59 | 1 284 055,06 | | | |
| 2 | 352 333,08 | 1 284 058,77 | 352 333,08 | 1 284 058,77 | | | |
| 3 | 352 307,06 | 1 284 081,70 | — | — | | | |
| 4 | 352 300,75 | 1 284 055,25 | — | — | | | |
| н2У | — | — | 352 307,27 | 1 284 084,66 | | | |
| н3У | — | — | 352 299,78 | 1 284 054,45 | | | |
| 5 | 352 322,52 | 1 284 039,31 | — | — | | | |

| 1 | 2 | 3 | 4 | 5 | 6 | 7 | 8 |
|-----|------------|--------------|------------|--------------|---|-----------------------------------|---|
| 6 | 352 328,45 | 1 284 034,97 | — | — | Метод спутниковых геодезических измерений (определений) | 0,10 | Долговременный межевой знак |
| н4У | — | — | 352 313,38 | 1 284 044,95 | | $\sqrt{(0,07^2 + 0,07^2)} = 0,10$ | Столб (деревянный, бетонный, кирпичный) |
| н5У | — | — | 352 320,65 | 1 284 039,60 | | | Долговременный межевой знак |
| н1У | — | — | 352 327,06 | 1 284 036,16 | | | |

2. Сведения о частях границ уточняемого земельного участка с кадастровым номером 57:10:0050801:82 :

| Обозначение части границ | | Горизонтальное проложение (S), м | Описание прохождения части границ | Сведения о согласовании местоположения границ (согласовано/спорное) |
|--------------------------|-------|----------------------------------|-----------------------------------|---|
| от т. | до т. | | | |
| 1 | 2 | 3 | 4 | 5 |
| н1У | 1 | 20,34 | Металлическая сетка | согласовано |
| 1 | 2 | 4,01 | | |
| 2 | н2У | 36,56 | | |
| н2У | н3У | 31,12 | | |
| н3У | н4У | 16,59 | | |
| н4У | н5У | 9,03 | | |
| н5У | н1У | 7,27 | | |

3. Сведения о характеристиках уточняемого земельного участка с кадастровым номером 57:10:0050801:82 :

| № п/п | Наименование характеристики | Значение характеристики |
|-------|--|--|
| 1 | 2 | 3 |
| 1. | Адрес земельного участка | — |
| 1.1. | Сведения о местоположении земельного участка (при отсутствии адреса) в структурированном в соответствии с федеральной информационной адресной системой виде | Российская Федерация, Орловская область, Орловский р-н |
| 1.2. | Дополнительные сведения о местоположении земельного участка | — |
| 2. | Площадь земельного участка ± величина погрешности определения (вычисления) площади (Р ± ΔР), м² | 888 ± 21,00 |
| 3. | Формула, примененная для вычисления предельной погрешности определения площади земельного участка, с подставленными значениями и итоговые (вычисленные) значения | 3,5*0,20*√(888,00) = 21 |

| | | | | | | | |
|--|--|---|--|--------------|---|--|----------------------------|
| 1 | 2 | | | | 3 | | |
| 4. | Площадь земельного участка согласно сведениям Единого государственного реестра недвижимости (Ркад), м² | | | | 820,00 | | |
| 5. | Оценка расхождения Р и Ркад (Р - Ркад), м² | | | | 68 | | |
| 6. | Предельный минимальный и максимальный размеры земельного участка (Рмин и Рмакс), м² | | | | Рмин = Рмин = 400 Рмакс = Рмакс = 2 500 | | |
| 7. | Кадастровый или иной государственный учетный номер (инвентарный) здания, сооружения, объекта незавершенного строительства, расположенного на земельном участке | | | | — | | |
| 8. | Вид (виды) разрешенного использования | | | | Для садоводства и огородничества | | |
| 8.1. | Дополнительные сведения об использовании земельного участка | | | | — | | |
| 9. | Сведения о земельных участках (землях общего пользования, территории общего пользования), посредством которых обеспечивается доступ | | | | Земли (земельные участки) общего пользования | | |
| 10. | Иные сведения | | | | — | | |
| 4. Пояснения к сведениям об уточняемом земельном участке с кадастровым номером | | | | | 57:10:0050801:82 | | |
| 1. | — | | | | | | |
| 1. Сведения о характерных точках границ уточняемого земельного участка с кадастровым номером | | | | | 57:10:0050801:265 | | |
| Система координат МСК-57 | | | | | Зона № 1 | | |
| Обозначение характерных точек границ | Координаты, м | | | | Метод определения координат | Формулы, примененные для расчета средней квадратической погрешности определения координат характерных точек границ (Mt), с подставленными в такие формулы значениями и итоговые (вычисленные) значения Mt, м | Описание закрепления точки |
| | содержатся в Едином государственном реестре недвижимости | | определены в результате выполнения комплексных кадастровых работ | | | | |
| | X | Y | X | Y | | | |
| 1 | 2 | 3 | 4 | 5 | 6 | 7 | 8 |
| н1У | — | — | 352 252,04 | 1 283 949,48 | Метод спутниковых геодезических измерений (определений) | $\sqrt{(0,07^2 + 0,07^2)} = 0,10$ | — |
| н2У | — | — | 352 246,64 | 1 283 930,45 | | | |
| н3У | — | — | 352 247,22 | 1 283 928,79 | | | |

| 1 | 2 | 3 | 4 | 5 | 6 | 7 | 8 |
|--|---|----------------------------------|-----------------------------------|--|---|-----------------------------------|---|
| 1 | 352 267,44 | 1 283 914,22 | 352 267,44 | 1 283 914,22 | Метод спутниковых геодезических измерений (определений) | $\sqrt{(0,07^2 + 0,07^2)} = 0,10$ | — |
| 2 | 352 272,11 | 1 283 934,19 | 352 272,11 | 1 283 934,19 | | | Столб (деревянный, бетонный, кирпичный) |
| 3 | 352 252,81 | 1 283 949,72 | — | — | | 7,50 | — |
| 4 | 352 247,53 | 1 283 930,80 | — | — | | | Столб (деревянный, бетонный, кирпичный) |
| 5 | 352 248,04 | 1 283 929,15 | — | — | | | |
| н1У | — | — | 352 252,04 | 1 283 949,48 | | $\sqrt{(0,07^2 + 0,07^2)} = 0,10$ | — |
| 2. Сведения о частях границ уточняемого земельного участка с кадастровым номером | | | | | | 57:10:0050801:265 : | |
| Обозначение части границ | | Горизонтальное проложение (S), м | Описание прохождения части границ | | Сведения о согласовании местоположения границ (согласовано/спорное) | | |
| от т. | до т. | | | | | | |
| 1 | 2 | 3 | 4 | | 5 | | |
| н1У | н2У | 19,78 | Металлическая сетка | | согласовано | | |
| н2У | н3У | 1,76 | | | | | |
| н3У | 1 | 24,92 | | | | | |
| 1 | 2 | 20,51 | | | | | |
| 2 | н1У | 25,23 | | | | | |
| 3. Сведения о характеристиках уточняемого земельного участка с кадастровым номером | | | | | | 57:10:0050801:265 : | |
| № п/п | Наименование характеристики | | | Значение характеристики | | | |
| 1 | 2 | | | 3 | | | |
| 1. | Адрес земельного участка | | | — | | | |
| 1.1. | Сведения о местоположении земельного участка (при отсутствии адреса) в структурированном в соответствии с федеральной информационной адресной системой виде | | | Российская Федерация, Орловская область, Орловский р-н | | | |
| 1.2. | Дополнительные сведения о местоположении земельного участка | | | — | | | |
| 2. | Площадь земельного участка ± величина погрешности определения (вычисления) площади (Р ± ΔР), м² | | | 490 ± 15,00 | | | |

| 1 | 2 | 3 |
|------|--|--|
| 3. | Формула, примененная для вычисления предельной погрешности определения площади земельного участка, с подставленными значениями и итоговые (вычисленные) значения | $3,5*0,20*\sqrt{(490,00)} = 15$ |
| 4. | Площадь земельного участка согласно сведениям Единого государственного реестра недвижимости (Ркад), м² | 473,00 |
| 5. | Оценка расхождения Р и Ркад (Р - Ркад), м² | 17 |
| 6. | Предельный минимальный и максимальный размеры земельного участка (Рмин и Рмакс), м² | Рмин = Рмин = 400 Рмакс = Рмакс = 2 500 |
| 7. | Кадастровый или иной государственный учетный номер (инвентарный) здания, сооружения, объекта незавершенного строительства, расположенного на земельном участке | 57:10:0050801:430 |
| 8. | Вид (виды) разрешенного использования | Для садоводства |
| 8.1. | Дополнительные сведения об использовании земельного участка | — |
| 9. | Сведения о земельных участках (землях общего пользования, территории общего пользования), посредством которых обеспечивается доступ | Земли (земельные участки) общего пользования |
| 10. | Иные сведения | — |

4. Пояснения к сведениям об уточняемом земельном участке с кадастровым номером 57:10:0050801:265 :

| | |
|----|---|
| 1. | — |
|----|---|

1. Сведения о характерных точках границ уточняемого земельного участка с кадастровым номером 57:10:0050801:304 :

Система координат МСК-57 Зона № 1

| Обоз- начение харак- терных точек границ | Координаты, м | | | | Метод определения координат | Формулы, примененные для расчета средней квадратической погрешности определения координат характерных точек границ (Mt), с подставленными в такие формулы значениями и итоговые (вычисленные) значения Mt, м | Описание закрепления точки |
|---|--|--------------|--|--------------|--|--|--|
| | содержатся в Едином государственном реестре недвижимости | | определены в результате выполнения комплексных кадастровых работ | | | | |
| | X | Y | X | Y | | | |
| 1 | 2 | 3 | 4 | 5 | 6 | 7 | 8 |
| 1 | 352 272,11 | 1 283 934,19 | 352 272,11 | 1 283 934,19 | Метод спутниковых геодезических измерений (определений) | $\sqrt{(0,07^2 + 0,07^2)} = 0,10$ | Столб (деревянный, бетонный, кирпичный) |

| | | | | | | | |
|--|--|----------------------------------|-----------------------------------|--|---|-----------------------------------|---|
| 1 | 2 | 3 | 4 | 5 | 6 | 7 | 8 |
| 2 | 352 277,16 | 1 283 954,37 | 352 277,16 | 1 283 954,37 | Метод спутниковых геодезических измерений (определений) | $\sqrt{(0,07^2 + 0,07^2)} = 0,10$ | — |
| 3 | 352 257,89 | 1 283 969,69 | — | — | | 7,50 | |
| 4 | 352 252,81 | 1 283 949,72 | — | — | | | |
| н1У | — | — | 352 257,08 | 1 283 969,26 | | $\sqrt{(0,07^2 + 0,07^2)} = 0,10$ | Столб (деревянный, бетонный, кирпичный) |
| н2У | — | — | 352 252,04 | 1 283 949,48 | | | |
| 1 | 352 272,11 | 1 283 934,19 | 352 272,11 | 1 283 934,19 | | | |
| 2. Сведения о частях границ уточняемого земельного участка с кадастровым номером | | | | | | 57:10:0050801:304 : | |
| Обозначение части границ | | Горизонтальное проложение (S), м | Описание прохождения части границ | | Сведения о согласовании местоположения границ (согласовано/спорное) | | |
| от т. | до т. | | | | | | |
| 1 | 2 | 3 | 4 | | 5 | | |
| 1 | 2 | 20,80 | Металлическая сетка | | согласовано | | |
| 2 | н1У | 25,00 | | | | | |
| н1У | н2У | 20,41 | | | | | |
| н2У | 1 | 25,23 | | | | | |
| 3. Сведения о характеристиках уточняемого земельного участка с кадастровым номером | | | | | | 57:10:0050801:304 : | |
| № п/п | Наименование характеристики | | | Значение характеристики | | | |
| 1 | 2 | | | 3 | | | |
| 1. | Адрес земельного участка | | | — | | | |
| 1.1. | Сведения о местоположении земельного участка (при отсутствии адреса) в структурированном в соответствии с федеральной информационной адресной системой виде | | | Российская Федерация, Орловская область, Орловский р-н | | | |
| 1.2. | Дополнительные сведения о местоположении земельного участка | | | — | | | |
| 2. | Площадь земельного участка ± величина погрешности определения (вычисления) площади (Р ± ΔР), м² | | | 477 ± 15,00 | | | |
| 3. | Формула, примененная для вычисления предельной погрешности определения площади земельного участка, с подставленными значениями и итоговые (вычисленные) значения | | | $3,5*0,20*\sqrt{(477,00)} = 15$ | | | |

| | | | | | | | |
|--|--|--------------|--|--------------|---|--|---|
| 1 | 2 | | | | 3 | | |
| 4. | Площадь земельного участка согласно сведениям Единого государственного реестра недвижимости (Ркад), м² | | | | 465,00 | | |
| 5. | Оценка расхождения Р и Ркад (Р - Ркад), м² | | | | 12 | | |
| 6. | Предельный минимальный и максимальный размеры земельного участка (Рмин и Рмакс), м² | | | | Рмин = Рмин = 400 Рмакс = Рмакс = 2 500 | | |
| 7. | Кадастровый или иной государственный учетный номер (инвентарный) здания, сооружения, объекта незавершенного строительства, расположенного на земельном участке | | | | 57:10:0050801:362 | | |
| 8. | Вид (виды) разрешенного использования | | | | Для садоводства и огородничества | | |
| 8.1. | Дополнительные сведения об использовании земельного участка | | | | — | | |
| 9. | Сведения о земельных участках (землях общего пользования, территории общего пользования), посредством которых обеспечивается доступ | | | | Земли (земельные участки) общего пользования | | |
| 10. | Иные сведения | | | | — | | |
| 4. Пояснения к сведениям об уточняемом земельном участке с кадастровым номером | | | | | 57:10:0050801:304 : | | |
| 1. | — | | | | | | |
| 1. Сведения о характерных точках границ уточняемого земельного участка с кадастровым номером | | | | | 57:10:0050801:260 : | | |
| Система координат МСК-57 | | | | | Зона № 1 | | |
| Обозначение характерных точек границ | Координаты, м | | | | Метод определения координат | Формулы, примененные для расчета средней квадратической погрешности определения координат характерных точек границ (Mt), с подставленными в такие формулы значениями и итоговые (вычисленные) значения Mt, м | Описание закрепления точки |
| | содержатся в Едином государственном реестре недвижимости | | определены в результате выполнения комплексных кадастровых работ | | | | |
| | X | Y | X | Y | | | |
| 1 | 2 | 3 | 4 | 5 | 6 | 7 | 8 |
| 1 | 352 281,64 | 1 283 974,56 | 352 281,64 | 1 283 974,56 | Метод спутниковых геодезических измерений (определений) | $\sqrt{(0,07^2 + 0,07^2)} = 0,10$ | Столб (деревянный, бетонный, кирпичный) |
| 2 | 352 263,05 | 1 283 989,40 | — | — | | 7,50 | — |
| 3 | 352 257,89 | 1 283 969,69 | — | — | | | |

| 1 | 2 | 3 | 4 | 5 | 6 | 7 | 8 |
|-----|------------|--------------|------------|--------------|---|-----------------------------------|---|
| н1У | — | — | 352 262,15 | 1 283 989,08 | Метод спутниковых геодезических измерений (определений) | $\sqrt{(0,07^2 + 0,07^2)} = 0,10$ | — |
| н2У | — | — | 352 257,08 | 1 283 969,26 | | | |
| 4 | 352 277,16 | 1 283 954,37 | 352 277,16 | 1 283 954,37 | | | Столб (деревянный, бетонный, кирпичный) |
| 1 | 352 281,64 | 1 283 974,56 | 352 281,64 | 1 283 974,56 | | | |

2. Сведения о частях границ уточняемого земельного участка с кадастровым номером 57:10:0050801:260 :

| Обозначение части границ | | Горизонтальное проложение (S), м | Описание прохождения части границ | Сведения о согласовании местоположения границ (согласовано/спорное) |
|--------------------------|-------|----------------------------------|-----------------------------------|---|
| от т. | до т. | | | |
| 1 | 2 | 3 | 4 | 5 |
| 1 | н1У | 24,30 | Металлическая сетка | согласовано |
| н1У | н2У | 20,46 | | |
| н2У | 4 | 25,00 | | |
| 4 | 1 | 20,68 | | |

3. Сведения о характеристиках уточняемого земельного участка с кадастровым номером 57:10:0050801:260 :

| № п/п | Наименование характеристики | Значение характеристики |
|-------|--|--|
| 1 | 2 | 3 |
| 1. | Адрес земельного участка | — |
| 1.1. | Сведения о местоположении земельного участка (при отсутствии адреса) в структурированном в соответствии с федеральной информационной адресной системой виде | Российская Федерация, Орловская область, Орловский р-н |
| 1.2. | Дополнительные сведения о местоположении земельного участка | — |
| 2. | Площадь земельного участка \pm величина погрешности определения (вычисления) площади ($P \pm \Delta P$), м ² | $466 \pm 15,00$ |
| 3. | Формула, примененная для вычисления предельной погрешности определения площади земельного участка, с подставленными значениями и итоговые (вычисленные) значения | $3,5 * 0,20 * \sqrt{(466,00)} = 15$ |
| 4. | Площадь земельного участка согласно сведениям Единого государственного реестра недвижимости (Ркад), м ² | 450,00 |
| 5. | Оценка расхождения Р и Ркад ($P - P_{кад}$), м ² | 16 |

| 1 | 2 | 3 |
|------|--|--|
| 6. | Предельный минимальный и максимальный размеры земельного участка (Рмин и Рмакс), м² | Рмин = Рмин = 400 Рмакс = Рмакс = 2 500 |
| 7. | Кадастровый или иной государственный учетный номер (инвентарный) здания, сооружения, объекта незавершенного строительства, расположенного на земельном участке | — |
| 8. | Вид (виды) разрешенного использования | Для садоводства и огородничества |
| 8.1. | Дополнительные сведения об использовании земельного участка | — |
| 9. | Сведения о земельных участках (землях общего пользования, территории общего пользования), посредством которых обеспечивается доступ | Земли (земельные участки) общего пользования |
| 10. | Иные сведения | — |

4. Пояснения к сведениям об уточняемом земельном участке с кадастровым номером 57:10:0050801:260 :

| | |
|----|---|
| 1. | — |
|----|---|

1. Сведения о характерных точках границ уточняемого земельного участка с кадастровым номером 57:10:0050801:619 :
Система координат МСК-57 Зона № 1

| Обоз- начение харак- терных точек границ | Координаты, м | | | | Метод определения координат | Формулы, примененные для расчета средней квадратической погрешности определения координат характерных точек границ (Mt), с подставленными в такие формулы значениями и итоговые (вычисленные) значения Mt, м | Описание закрепления точки |
|---|--|--------------|--|--------------|--|--|-------------------------------|
| | содержатся в Едином государственном реестре недвижимости | | определены в результате выполнения комплексных кадастровых работ | | | | |
| | X | Y | X | Y | | | |
| 1 | 2 | 3 | 4 | 5 | 6 | 7 | 8 |
| 1 | 352 272,91 | 1 284 028,81 | 352 272,91 | 1 284 028,81 | Метод спутниковых геодезических измерений (определений) | $\sqrt{(0,07^2 + 0,07^2)} = 0,10$ | — |
| 2 | 352 279,82 | 1 284 023,39 | 352 279,82 | 1 284 023,39 | | | |
| 3 | 352 290,32 | 1 284 014,81 | — | — | | | |
| 4 | 352 290,59 | 1 284 015,49 | — | — | | | |
| 5 | 352 293,24 | 1 284 027,47 | — | — | | | |

| 1 | 2 | 3 | 4 | 5 | 6 | 7 | 8 |
|-----|------------|--------------|------------|--------------|---|-----------------------------------|---|
| 6 | 352 295,10 | 1 284 034,77 | — | — | Метод спутниковых геодезических измерений (определений) | 0,20 | — |
| 7 | 352 299,69 | 1 284 054,49 | — | — | | | |
| 8 | 352 299,53 | 1 284 054,92 | — | — | | | |
| н1У | — | — | 352 291,08 | 1 284 015,22 | | $\sqrt{(0,07^2 + 0,07^2)} = 0,10$ | |
| н2У | — | — | 352 291,26 | 1 284 015,97 | | | |
| н3У | — | — | 352 295,96 | 1 284 035,25 | | | |
| н4У | — | — | 352 299,78 | 1 284 054,45 | | | |
| 9 | 352 283,26 | 1 284 067,24 | — | — | | 0,20 | |
| н5У | — | — | 352 283,40 | 1 284 067,18 | | $\sqrt{(0,07^2 + 0,07^2)} = 0,10$ | |
| 10 | 352 278,14 | 1 284 047,94 | 352 278,14 | 1 284 047,94 | | | Столб (деревянный, бетонный, кирпичный) |
| 1 | 352 272,91 | 1 284 028,81 | 352 272,91 | 1 284 028,81 | — | | |

2. Сведения о частях границ уточняемого земельного участка с кадастровым номером

57:10:0050801:619

:

| Обозначение части границ | | Горизонтальное проложение (S), м | Описание прохождения части границ | Сведения о согласовании местоположения границ (согласовано/спорное) |
|--------------------------|-------|----------------------------------|-----------------------------------|---|
| от т. | до т. | | | |
| 1 | 2 | 3 | 4 | 5 |
| 1 | 2 | 8,78 | Металлическая сетка | согласовано |
| 2 | н1У | 13,91 | | |
| н1У | н2У | 0,77 | | |
| н2У | н3У | 19,84 | | |
| н3У | н4У | 19,58 | | |
| н4У | н5У | 20,75 | | |
| н5У | 10 | 19,95 | | |
| 10 | 1 | 19,83 | | |

| 3. Сведения о характеристиках уточняемого земельного участка с кадастровым номером 57:10:0050801:619 : | | |
|--|--|--|
| № п/п | Наименование характеристики | Значение характеристики |
| 1 | 2 | 3 |
| 1. | Адрес земельного участка | Российская Федерация, Орловская область, муниципальный округ Орловский, п. Дружный, территория СНТ Союз, линия 19-я, земельный участок 197 |
| 1.1. | Сведения о местоположении земельного участка (при отсутствии адреса) в структурированном в соответствии с федеральной информационной адресной системой виде | — |
| 1.2. | Дополнительные сведения о местоположении земельного участка | — |
| 2. | Площадь земельного участка \pm величина погрешности определения (вычисления) площади ($P \pm \Delta P$), м ² | $807 \pm 20,00$ |
| 3. | Формула, примененная для вычисления предельной погрешности определения площади земельного участка, с подставленными значениями и итоговые (вычисленные) значения | $3,5 * 0,20 * \sqrt{(807,00)} = 20$ |
| 4. | Площадь земельного участка согласно сведениям Единого государственного реестра недвижимости (Ркад), м ² | 793,00 |
| 5. | Оценка расхождения Р и Ркад ($P - P_{кад}$), м ² | 14 |
| 6. | Предельный минимальный и максимальный размеры земельного участка (Рмин и Рмакс), м ² | Рмин = Рмин = 400 Рмакс = Рмакс = 2 500 |
| 7. | Кадастровый или иной государственный учетный номер (инвентарный) здания, сооружения, объекта незавершенного строительства, расположенного на земельном участке | 57:10:0050801:363 |
| 8. | Вид (виды) разрешенного использования | Для садоводства и огородничества |
| 8.1. | Дополнительные сведения об использовании земельного участка | — |
| 9. | Сведения о земельных участках (землях общего пользования, территории общего пользования), посредством которых обеспечивается доступ | Земли (земельные участки) общего пользования |
| 10. | Иные сведения | — |
| 4. Пояснения к сведениям об уточняемом земельном участке с кадастровым номером 57:10:0050801:619 : | | |
| 1. | — | — |

| | | | | | | | | |
|--|--|-------------------------------------|--|--------------|--|--|---|---|
| 1. Сведения о характерных точках границ уточняемого земельного участка с кадастровым номером | | | | | | 57:10:0050801:40 | | : |
| Система координат | | | | МСК-57 | | Зона № 1 | | |
| Обозначение характерных точек границ | Координаты, м | | | | Метод определения координат | Формулы, примененные для расчета средней квадратической погрешности определения координат характерных точек границ (Mt), с подставленными в такие формулы значениями и итоговые (вычисленные) значения Mt, м | Описание закрепления точки | |
| | содержатся в Едином государственном реестре недвижимости | | определены в результате выполнения комплексных кадастровых работ | | | | | |
| | X | Y | X | Y | | | | |
| 1 | 2 | 3 | 4 | 5 | 6 | 7 | 8 | |
| н1У | — | — | 352 280,35 | 1 284 070,64 | Метод спутниковых геодезических измерений (определений) | $\sqrt{(0,07^2 + 0,07^2)} = 0,08$ | Столб (деревянный, бетонный, кирпичный) | |
| н2У | — | — | 352 288,74 | 1 284 102,82 | | | Закрепление отсутствует | |
| 1 | 352 268,68 | 1 284 116,86 | 352 268,68 | 1 284 116,86 | | | Столб (деревянный, бетонный, кирпичный) | |
| 2 | 352 267,53 | 1 284 114,77 | 352 267,53 | 1 284 114,77 | | | Труба (металлическая, асбоцементная, бетонная) | |
| 3 | 352 260,23 | 1 284 087,32 | 352 260,23 | 1 284 087,32 | | | | |
| 4 | 352 260,92 | 1 284 086,90 | 352 260,92 | 1 284 086,90 | | | Столб (деревянный, бетонный, кирпичный) | |
| 5 | 352 260,64 | 1 284 085,75 | 352 260,64 | 1 284 085,75 | | 0,08 | Долговременный межевой знак | |
| 6 | 352 280,29 | 1 284 070,58 | — | — | | | Столб (деревянный, бетонный, кирпичный) | |
| 7 | 352 288,96 | 1 284 104,12 | — | — | | | | |
| н1У | — | — | 352 280,35 | 1 284 070,64 | | $\sqrt{(0,07^2 + 0,07^2)} = 0,08$ | | |
| 2. Сведения о частях границ уточняемого земельного участка с кадастровым номером | | | | | | 57:10:0050801:40 | | : |
| Обозначение части границ | | Горизонтальное проложение (S), м | Описание прохождения части границ | | Сведения о согласовании местоположения границ (согласовано/спорное) | | | |
| от т. | до т. | | | | | | | |
| 1 | 2 | 3 | 4 | | 5 | | | |

| 1 | 2 | 3 | 4 | 5 |
|-----|-----|-------|---------------------|-------------|
| н1У | н2У | 33,26 | Металлическая сетка | согласовано |
| н2У | 1 | 24,49 | | |
| 1 | 2 | 2,39 | | |
| 2 | 3 | 28,40 | | |
| 3 | 4 | 0,81 | | |
| 4 | 5 | 1,18 | | |
| 5 | н1У | 24,84 | | |

3. Сведения о характеристиках уточняемого земельного участка с кадастровым номером 57:10:0050801:40 :

| № п/п | Наименование характеристики | Значение характеристики |
|-------|--|--|
| 1 | 2 | 3 |
| 1. | Адрес земельного участка | — |
| 1.1. | Сведения о местоположении земельного участка (при отсутствии адреса) в структурированном в соответствии с федеральной информационной адресной системой виде | Российская Федерация, Орловская область, Орловский р-н |
| 1.2. | Дополнительные сведения о местоположении земельного участка | — |
| 2. | Площадь земельного участка ± величина погрешности определения (вычисления) площади ($P \pm \Delta P$), м² | $769 \pm 19,00$ |
| 3. | Формула, примененная для вычисления предельной погрешности определения площади земельного участка, с подставленными значениями и итоговые (вычисленные) значения | $3,5*0,20*\sqrt{(769,00)} = 19$ |
| 4. | Площадь земельного участка согласно сведениям Единого государственного реестра недвижимости (Ркад), м² | 783,00 |
| 5. | Оценка расхождения Р и Ркад ($P - P_{кад}$), м² | 14 |
| 6. | Предельный минимальный и максимальный размеры земельного участка (Рмин и Рмакс), м² | Рмин = Рмин = 400 Рмакс = Рмакс = 2 500 |
| 7. | Кадастровый или иной государственный учетный номер (инвентарный) здания, сооружения, объекта незавершенного строительства, расположенного на земельном участке | 57:10:0050801:617 |
| 8. | Вид (виды) разрешенного использования | Для ведения садоводства |
| 8.1. | Дополнительные сведения об использовании земельного участка | — |
| 9. | Сведения о земельных участках (землях общего пользования, территории общего пользования), посредством которых обеспечивается доступ | Земли (земельные участки) общего пользования |

| | | | | | | | |
|--|--|--------------|--|--------------|--|--|--|
| 1 | 2 | | | | 3 | | |
| 10. | Иные сведения | | | | — | | |
| 4. Пояснения к сведениям об уточняемом земельном участке с кадастровым номером | | | | | 57:10:0050801:40 | | |
| 1. | — | | | | | | |
| 1. Сведения о характерных точках границ уточняемого земельного участка с кадастровым номером | | | | | 57:10:0050801:234 | | |
| Система координат МСК-57 | | | | | Зона № 1 | | |
| Обоз- начение харак- терных точек границ | Координаты, м | | | | Метод определения координат | Формулы, примененные для расчета средней квадратической погрешности определения координат характерных точек границ (Mt), с подставленными в такие формулы значениями и итоговые (вычисленные) значения Mt, м | Описание закрепления точки |
| | содержатся в Едином государственном реестре недвижимости | | определены в результате выполнения комплексных кадастровых работ | | | | |
| | X | Y | X | Y | | | |
| 1 | 2 | 3 | 4 | 5 | 6 | 7 | 8 |
| н1У | — | — | 352 275,10 | 1 284 050,85 | Метод спутниковых геодезических измерений (определений) | $\sqrt{(0,07^2 + 0,07^2)} = 0,10$ | — |
| 1 | 352 255,61 | 1 284 065,33 | 352 255,61 | 1 284 065,33 | | | Столб (деревянный, бетонный, кирпичный) |
| 2 | 352 252,87 | 1 284 055,34 | 352 252,87 | 1 284 055,34 | | | — |
| 3 | 352 250,29 | 1 284 045,63 | — | — | | | |
| 4 | 352 250,56 | 1 284 045,46 | — | — | | | |
| 5 | 352 270,46 | 1 284 030,97 | — | — | | | |
| 6 | 352 276,05 | 1 284 050,97 | — | — | | | |
| н2У | — | — | 352 249,64 | 1 284 044,82 | | $\sqrt{(0,07^2 + 0,07^2)} = 0,10$ | 626002000000 |
| н3У | — | — | 352 258,61 | 1 284 038,81 | | | Столб (деревянный, бетонный, кирпичный) |
| н4У | — | — | 352 269,91 | 1 284 030,61 | | | |

| | | | | | | | | |
|--|--|----------------------------------|-----------------------------------|--------------|---|-----------------------------------|---|---|
| 1 | 2 | 3 | 4 | 5 | 6 | 7 | 8 | |
| н1У | — | — | 352 275,10 | 1 284 050,85 | Метод спутниковых геодезических измерений (определений) | $\sqrt{(0,07^2 + 0,07^2)} = 0,10$ | — | |
| 2. Сведения о частях границ уточняемого земельного участка с кадастровым номером | | | | | 57:10:0050801:234 | | | : |
| Обозначение части границ | | Горизонтальное проложение (S), м | Описание прохождения части границ | | Сведения о согласовании местоположения границ (согласовано/спорное) | | | |
| от т. | до т. | | | | | | | |
| 1 | 2 | 3 | 4 | | 5 | | | |
| н1У | 1 | 24,28 | Металлическая сетка | | согласовано | | | |
| 1 | 2 | 10,36 | | | | | | |
| 2 | н2У | 11,00 | — | | | | | |
| н2У | н3У | 10,80 | | | | | | |
| н3У | н4У | 13,96 | | | | | | |
| н4У | н1У | 20,89 | Металлическая сетка | | | | | |
| 3. Сведения о характеристиках уточняемого земельного участка с кадастровым номером | | | | | 57:10:0050801:234 | | | : |
| № п/п | Наименование характеристики | | | | Значение характеристики | | | |
| 1 | 2 | | | | 3 | | | |
| 1. | Адрес земельного участка | | | | — | | | |
| 1.1. | Сведения о местоположении земельного участка (при отсутствии адреса) в структурированном в соответствии с федеральной информационной адресной системой виде | | | | Российская Федерация, Орловская область, Орловский р-н | | | |
| 1.2. | Дополнительные сведения о местоположении земельного участка | | | | — | | | |
| 2. | Площадь земельного участка ± величина погрешности определения (вычисления) площади (P ± ΔP), м² | | | | 481 ± 15,00 | | | |
| 3. | Формула, примененная для вычисления предельной погрешности определения площади земельного участка, с подставленными значениями и итоговые (вычисленные) значения | | | | $3,5*0,20*\sqrt{(481,00)} = 15$ | | | |
| 4. | Площадь земельного участка согласно сведениям Единого государственного реестра недвижимости (Ркад), м² | | | | 482,00 | | | |
| 5. | Оценка расхождения Р и Ркад (Р - Ркад), м² | | | | 1 | | | |
| 6. | Предельный минимальный и максимальный размеры земельного участка (Рмин и Рмакс), м² | | | | Рмин = Рмин = 400 Рмакс = Рмакс = 2 500 | | | |

| | | | | | | | |
|--|--|--------------|--|--------------|---|--|----------------------------|
| 1 | 2 | | | | 3 | | |
| 7. | Кадастровый или иной государственный учетный номер (инвентарный) здания, сооружения, объекта незавершенного строительства, расположенного на земельном участке | | | | 57:10:0050801:369 | | |
| 8. | Вид (виды) разрешенного использования | | | | Для садоводства и огородничества | | |
| 8.1. | Дополнительные сведения об использовании земельного участка | | | | — | | |
| 9. | Сведения о земельных участках (землях общего пользования, территории общего пользования), посредством которых обеспечивается доступ | | | | Земли (земельные участки) общего пользования | | |
| 10. | Иные сведения | | | | — | | |
| 4. Пояснения к сведениям об уточняемом земельном участке с кадастровым номером | | | | | 57:10:0050801:234 | | |
| 1. | — | | | | | | |
| 1. Сведения о характерных точках границ уточняемого земельного участка с кадастровым номером | | | | | 57:10:0050801:13 | | |
| Система координат МСК-57 | | | | | Зона № 1 | | |
| Обозначение характерных точек границ | Координаты, м | | | | Метод определения координат | Формулы, примененные для расчета средней квадратической погрешности определения координат характерных точек границ (Mt), с подставленными в такие формулы значениями и итоговые (вычисленные) значения Mt, м | Описание закрепления точки |
| | содержатся в Едином государственном реестре недвижимости | | определены в результате выполнения комплексных кадастровых работ | | | | |
| | X | Y | X | Y | | | |
| 1 | 2 | 3 | 4 | 5 | 6 | 7 | 8 |
| 1 | 352 264,51 | 1 284 010,84 | 352 264,51 | 1 284 010,84 | Метод спутниковых геодезических измерений (определений) | $\sqrt{(0,07^2 + 0,07^2)} = 0,10$ | 626002000000 |
| 2 | 352 269,71 | 1 284 030,54 | — | — | | 0,10 | |
| н1У | — | — | 352 269,62 | 1 284 028,95 | | $\sqrt{(0,07^2 + 0,07^2)} = 0,10$ | — |
| н2У | — | — | 352 269,91 | 1 284 030,61 | | | 626002000000 |
| 3 | 352 258,61 | 1 284 038,81 | 352 258,61 | 1 284 038,81 | | | |
| 4 | 352 249,64 | 1 284 044,82 | 352 249,64 | 1 284 044,82 | | | |

| 1 | 2 | 3 | 4 | 5 | 6 | 7 | 8 |
|---|------------|--------------|------------|--------------|---|-----------------------------------|---|
| 5 | 352 247,97 | 1 284 039,82 | 352 247,97 | 1 284 039,82 | Метод спутниковых геодезических измерений (определений) | $\sqrt{(0,07^2 + 0,07^2)} = 0,10$ | 626002000000 |
| 6 | 352 244,75 | 1 284 026,15 | 352 244,75 | 1 284 026,15 | | | Столб (деревянный, бетонный, кирпичный) |
| 7 | 352 246,56 | 1 284 024,54 | 352 246,56 | 1 284 024,54 | | | |
| 1 | 352 264,51 | 1 284 010,84 | 352 264,51 | 1 284 010,84 | | | 626002000000 |

2. Сведения о частях границ уточняемого земельного участка с кадастровым номером 57:10:0050801:13 :

| Обозначение части границ | | Горизонтальное проложение (S), м | Описание прохождения части границ | Сведения о согласовании местоположения границ (согласовано/спорное) |
|--------------------------|-------|----------------------------------|-----------------------------------|---|
| от т. | до т. | | | |
| 1 | 2 | 3 | 4 | 5 |
| 1 | н1У | 18,82 | Металлическая сетка | согласовано |
| н1У | н2У | 1,69 | | |
| н2У | 3 | 13,96 | | |
| 3 | 4 | 10,80 | | |
| 4 | 5 | 5,27 | | |
| 5 | 6 | 14,04 | | |
| 6 | 7 | 2,42 | | |
| 7 | 1 | 22,58 | | |

3. Сведения о характеристиках уточняемого земельного участка с кадастровым номером 57:10:0050801:13 :

| № п/п | Наименование характеристики | Значение характеристики |
|-------|---|--|
| 1 | 2 | 3 |
| 1. | Адрес земельного участка | — |
| 1.1. | Сведения о местоположении земельного участка (при отсутствии адреса) в структурированном в соответствии с федеральной информационной адресной системой виде | Российская Федерация, Орловская область, Орловский р-н |
| 1.2. | Дополнительные сведения о местоположении земельного участка | — |
| 2. | Площадь земельного участка ± величина погрешности определения (вычисления) площади ($P \pm \Delta P$), м² | $470 \pm 8,00$ |

| | | | | | | | | | | |
|--|--|--|--|--------------|---|--|----------------------------|--|--|--|
| 1 | 2 | 3 | | | | | | | | |
| 3. | Формула, примененная для вычисления предельной погрешности определения площади земельного участка, с подставленными значениями и итоговые (вычисленные) значения | $3,5*0,10*\sqrt{(470,00)} = 8$ | | | | | | | | |
| 4. | Площадь земельного участка согласно сведениям Единого государственного реестра недвижимости (Ркад), м² | 466,00 | | | | | | | | |
| 5. | Оценка расхождения Р и Ркад (Р - Ркад), м² | 4 | | | | | | | | |
| 6. | Предельный минимальный и максимальный размеры земельного участка (Рмин и Рмакс), м² | Рмин = Рмин = 400 Рмакс = Рмакс = 2 500 | | | | | | | | |
| 7. | Кадастровый или иной государственный учетный номер (инвентарный) здания, сооружения, объекта незавершенного строительства, расположенного на земельном участке | 57:10:0050801:427 | | | | | | | | |
| 8. | Вид (виды) разрешенного использования | Для ведения садоводства | | | | | | | | |
| 8.1. | Дополнительные сведения об использовании земельного участка | — | | | | | | | | |
| 9. | Сведения о земельных участках (землях общего пользования, территории общего пользования), посредством которых обеспечивается доступ | Земли (земельные участки) общего пользования | | | | | | | | |
| 10. | Иные сведения | — | | | | | | | | |
| 4. Пояснения к сведениям об уточняемом земельном участке с кадастровым номером | | 57:10:0050801:13 : | | | | | | | | |
| 1. | — | | | | | | | | | |
| 1. Сведения о характерных точках границ уточняемого земельного участка с кадастровым номером | | 57:10:0050801:241 : | | | | | | | | |
| Система координат МСК-57 | | Зона № 1 | | | | | | | | |
| Обозначение характерных точек границ | Координаты, м | | | | Метод определения координат | Формулы, примененные для расчета средней квадратической погрешности определения координат характерных точек границ (Mt), с подставленными в такие формулы значениями и итоговые (вычисленные) значения Mt, м | Описание закрепления точки | | | |
| | содержатся в Едином государственном реестре недвижимости | | определены в результате выполнения комплексных кадастровых работ | | | | | | | |
| | X | Y | X | Y | | | | | | |
| 1 | 2 | 3 | 4 | 5 | 6 | 7 | 8 | | | |
| n1Y | — | — | 352 254,12 | 1 283 972,06 | Метод спутниковых геодезических измерений (определений) | $\sqrt{(0,07^2 + 0,07^2)} = 0,10$ | 626002000000 | | | |

| 1 | 2 | 3 | 4 | 5 | 6 | 7 | 8 |
|-----|------------|--------------|------------|--------------|---|-----------------------------------|---|
| н2У | — | — | 352 259,24 | 1 283 991,49 | Метод спутниковых геодезических измерений (определений) | $\sqrt{(0,07^2 + 0,07^2)} = 0,10$ | 626002000000 |
| 1 | 352 256,96 | 1 283 993,46 | 352 256,96 | 1 283 993,46 | | | |
| 2 | 352 239,83 | 1 284 006,23 | 352 239,83 | 1 284 006,23 | | | |
| 3 | 352 234,80 | 1 283 988,07 | 352 234,80 | 1 283 988,07 | | | |
| 4 | 352 234,54 | 1 283 986,77 | 352 234,54 | 1 283 986,77 | | | |
| 5 | 352 243,80 | 1 283 979,75 | 352 243,80 | 1 283 979,75 | | | |
| 6 | 352 254,32 | 1 283 971,93 | — | — | | 0,20 | Столб (деревянный, бетонный, кирпичный) |
| 7 | 352 259,66 | 1 283 991,52 | — | — | | | |
| н1У | — | — | 352 254,12 | 1 283 972,06 | | $\sqrt{(0,07^2 + 0,07^2)} = 0,10$ | 626002000000 |

2. Сведения о частях границ уточняемого земельного участка с кадастровым номером
57:10:0050801:241
:

| Обозначение части границ | | Горизонтальное проложение (S), м | Описание прохождения части границ | Сведения о согласовании местоположения границ (согласовано/спорное) |
|--------------------------|-------|----------------------------------|-----------------------------------|---|
| от т. | до т. | | | |
| 1 | 2 | 3 | 4 | 5 |
| н1У | н2У | 20,09 | Металлическая сетка | согласовано |
| н2У | 1 | 3,01 | | |
| 1 | 2 | 21,37 | | |
| 2 | 3 | 18,84 | | |
| 3 | 4 | 1,33 | | |
| 4 | 5 | 11,62 | | |
| 5 | н1У | 12,87 | | |

3. Сведения о характеристиках уточняемого земельного участка с кадастровым номером
57:10:0050801:241
:

| № п/п | Наименование характеристики | Значение характеристики |
|-------|-----------------------------|-------------------------|
| 1 | 2 | 3 |

| 1 | 2 | 3 |
|---|--|---|
| 1. | Адрес земельного участка | — |
| 1.1. | Сведения о местоположении земельного участка (при отсутствии адреса) в структурированном в соответствии с федеральной информационной адресной системой виде | Российская Федерация, Орловская область, Орловский р-н |
| 1.2. | Дополнительные сведения о местоположении земельного участка | — |
| 2. | Площадь земельного участка \pm величина погрешности определения (вычисления) площади ($P \pm \Delta P$), м ² | $460 \pm 15,00$ |
| 3. | Формула, примененная для вычисления предельной погрешности определения площади земельного участка, с подставленными значениями и итоговые (вычисленные) значения | $3,5*0,20*\sqrt{(460,00)} = 15$ |
| 4. | Площадь земельного участка согласно сведениям Единого государственного реестра недвижимости (Ркад), м ² | 466,00 |
| 5. | Оценка расхождения Р и Ркад ($P - P_{кад}$), м ² | 6 |
| 6. | Предельный минимальный и максимальный размеры земельного участка ($P_{мин}$ и $P_{макс}$), м ² | $P_{мин} = P_{мин} = 400$ $P_{макс} = P_{макс} = 2\ 500$ |
| 7. | Кадастровый или иной государственный учетный номер (инвентарный) здания, сооружения, объекта незавершенного строительства, расположенного на земельном участке | — |
| 8. | Вид (виды) разрешенного использования | для садоводства и огородничества |
| 8.1. | Дополнительные сведения об использовании земельного участка | — |
| 9. | Сведения о земельных участках (землях общего пользования, территории общего пользования), посредством которых обеспечивается доступ | Земли (земельные участки) общего пользования |
| 10. | Иные сведения | — |
| 4. Пояснения к сведениям об уточняемом земельном участке с кадастровым номером | | 57:10:0050801:241 : |
| 1. | — | |

| 1. Сведения о характерных точках границ уточняемого земельного участка с кадастровым номером | | | | | 57:10:0050801:236 | | |
|--|--|--------------|--|--------------|--|--|--|
| Система координат | | | | | МСК-57 | | |
| | | | | | Зона № 1 | | |
| Обоз- начение харак- терных точек границ | Координаты, м | | | | Метод определения координат | Формулы, примененные для расчета средней квадратической погрешности определения координат характерных точек границ (Mt), с подставленными в такие формулы значениями и итоговые (вычисленные) значения Mt, м | Описание закрепления точки |
| | содержатся в Едином государственном реестре недвижимости | | определены в результате выполнения комплексных кадастровых работ | | | | |
| | X | Y | X | Y | | | |
| 1 | 2 | 3 | 4 | 5 | 6 | 7 | 8 |
| 1 | 352 234,45 | 1 283 986,83 | 352 234,45 | 1 283 986,83 | Метод спутниковых геодезических измерений (определений) | $\sqrt{(0,07^2 + 0,07^2)} = 0,10$ | 626002000000 |
| 2 | 352 229,61 | 1 283 966,74 | 352 229,61 | 1 283 966,74 | | 0,20 | |
| 3 | 352 248,96 | 1 283 951,73 | — | — | | | |
| 4 | 352 254,32 | 1 283 971,93 | — | — | | | |
| н1У | — | — | 352 249,20 | 1 283 952,56 | | $\sqrt{(0,07^2 + 0,07^2)} = 0,10$ | — |
| н2У | — | — | 352 252,37 | 1 283 964,62 | | | |
| н3У | — | — | 352 254,12 | 1 283 970,63 | | | |
| н4У | — | — | 352 254,40 | 1 283 971,94 | | | 626002000000 |
| н5У | — | — | 352 254,12 | 1 283 972,06 | | | Столб (деревянный, бетонный, кирпичный) |
| 5 | 352 243,80 | 1 283 979,75 | 352 243,80 | 1 283 979,75 | | | |
| 1 | 352 234,45 | 1 283 986,83 | 352 234,45 | 1 283 986,83 | | | 626002000000 |

| 2. Сведения о частях границ уточняемого земельного участка с кадастровым номером | | | | 57:10:0050801:236 | | : |
|--|--|----------------------------------|--|---|--|---|
| Обозначение части границ | | Горизонтальное проложение (S), м | Описание прохождения части границ | Сведения о согласовании местоположения границ (согласовано/спорное) | | |
| от т. | до т. | | | | | |
| 1 | 2 | 3 | 4 | 5 | | |
| 1 | 2 | 20,66 | Металлическая сетка | согласовано | | |
| 2 | н1У | 24,18 | | | | |
| н1У | н2У | 12,47 | | | | |
| н2У | н3У | 6,26 | | | | |
| н3У | н4У | 1,34 | | | | |
| н4У | н5У | 0,30 | | | | |
| н5У | 5 | 12,87 | | | | |
| 5 | 1 | 11,73 | | | | |
| 3. Сведения о характеристиках уточняемого земельного участка с кадастровым номером | | | | 57:10:0050801:236 | | : |
| № п/п | Наименование характеристики | | Значение характеристики | | | |
| 1 | 2 | | 3 | | | |
| 1. | Адрес земельного участка | | — | | | |
| 1.1. | Сведения о местоположении земельного участка (при отсутствии адреса) в структурированном в соответствии с федеральной информационной адресной системой виде | | Российская Федерация, Орловская область, Орловский р-н | | | |
| 1.2. | Дополнительные сведения о местоположении земельного участка | | — | | | |
| 2. | Площадь земельного участка ± величина погрешности определения (вычисления) площади (Р ± ΔР), м² | | 461 ± 15,00 | | | |
| 3. | Формула, примененная для вычисления предельной погрешности определения площади земельного участка, с подставленными значениями и итоговые (вычисленные) значения | | 3,5*0,20*√(461,00) = 15 | | | |
| 4. | Площадь земельного участка согласно сведениям Единого государственного реестра недвижимости (Ркад), м² | | 471,00 | | | |
| 5. | Оценка расхождения Р и Ркад (Р - Ркад), м² | | 10 | | | |
| 6. | Предельный минимальный и максимальный размеры земельного участка (Рмин и Рмакс), м² | | Рмин = Рмин = 400 Рмакс = Рмакс = 2 500 | | | |
| 7. | Кадастровый или иной государственный учетный номер (инвентарный) здания, сооружения, объекта незавершенного строительства, расположенного на земельном участке | | 57:10:0050801:332 | | | |

| | | | | | | | |
|--|---|--------------|--|--------------|--|--|-------------------------------|
| 1 | 2 | | | | 3 | | |
| 8. | Вид (виды) разрешенного использования | | | | Для садоводства и огородничества | | |
| 8.1. | Дополнительные сведения об использовании земельного участка | | | | — | | |
| 9. | Сведения о земельных участках (землях общего пользования, территории общего пользования), посредством которых обеспечивается доступ | | | | Земли (земельные участки) общего пользования | | |
| 10. | Иные сведения | | | | — | | |
| 4. Пояснения к сведениям об уточняемом земельном участке с кадастровым номером | | | | | 57:10:0050801:236 : | | |
| 1. | — | | | | | | |
| 1. Сведения о характерных точках границ уточняемого земельного участка с кадастровым номером | | | | | 57:10:0050801:242 : | | |
| Система координат МСК-57 | | | | | Зона № 1 | | |
| Обоз- начение харак- терных точек границ | Координаты, м | | | | Метод определения координат | Формулы, примененные для расчета средней квадратической погрешности определения координат характерных точек границ (Mt), с подставленными в такие формулы значениями и итоговые (вычисленные) значения Mt, м | Описание закрепления точки |
| | содержатся в Едином государственном реестре недвижимости | | определены в результате выполнения комплексных кадастровых работ | | | | |
| | X | Y | X | Y | | | |
| 1 | 2 | 3 | 4 | 5 | 6 | 7 | 8 |
| н1У | — | — | 352 243,20 | 1 283 933,42 | Метод спутниковых геодезических измерений (определений) | $\sqrt{(0,07^2 + 0,07^2)} = 0,10$ | 626002000000 |
| 1 | 352 244,66 | 1 283 935,87 | 352 244,66 | 1 283 935,87 | | 0,20 | |
| 2 | 352 248,96 | 1 283 951,73 | — | — | | | |
| н2У | — | — | 352 247,92 | 1 283 946,64 | | $\sqrt{(0,07^2 + 0,07^2)} = 0,10$ | — |
| н3У | — | — | 352 248,56 | 1 283 950,53 | | | |
| н4У | — | — | 352 249,20 | 1 283 952,56 | | | 626002000000 |
| 3 | 352 229,61 | 1 283 966,74 | 352 229,61 | 1 283 966,74 | | | |

| 1 | 2 | 3 | 4 | 5 | 6 | 7 | 8 |
|-----|------------|--------------|------------|--------------|---|-----------------------------------|---|
| 4 | 352 224,08 | 1 283 947,52 | — | — | Метод спутниковых геодезических измерений (определений) | 0,20 | 626002000000 |
| н5У | — | — | 352 224,26 | 1 283 947,60 | | $\sqrt{(0,07^2 + 0,07^2)} = 0,10$ | |
| 5 | 352 242,15 | 1 283 933,36 | 352 242,15 | 1 283 933,36 | | 0,20 | Столб (деревянный, бетонный, кирпичный) |
| 6 | 352 243,12 | 1 283 933,20 | — | — | | $\sqrt{(0,07^2 + 0,07^2)} = 0,10$ | 626002000000 |
| н1У | — | — | 352 243,20 | 1 283 933,42 | | | |

2. Сведения о частях границ уточняемого земельного участка с кадастровым номером
57:10:0050801:242
:

| Обозначение части границ | | Горизонтальное проложение (S), м | Описание прохождения части границ | Сведения о согласовании местоположения границ (согласовано/спорное) |
|--------------------------|-------|----------------------------------|-----------------------------------|---|
| от т. | до т. | | | |
| 1 | 2 | 3 | 4 | 5 |
| н1У | 1 | 2,85 | Металлическая сетка | согласовано |
| 1 | н2У | 11,25 | | |
| н2У | н3У | 3,94 | | |
| н3У | н4У | 2,13 | | |
| н4У | 3 | 24,18 | | |
| 3 | н5У | 19,87 | | |
| н5У | 5 | 22,87 | | |
| 5 | н1У | 1,05 | | |

3. Сведения о характеристиках уточняемого земельного участка с кадастровым номером
57:10:0050801:242
:

| № п/п | Наименование характеристики | Значение характеристики |
|-------|---|---|
| 1 | 2 | 3 |
| 1. | Адрес земельного участка | — |
| 1.1. | Сведения о местоположении земельного участка (при отсутствии адреса) в структурированном в соответствии с федеральной информационной адресной системой виде | Российская Федерация, Орловская область, Орловский р-н, Сабуровское с/с |
| 1.2. | Дополнительные сведения о местоположении земельного участка | — |
| 2. | Площадь земельного участка ± величина погрешности определения (вычисления) площади (Р ± ΔР), м² | 466 ± 15,00 |

| 1 | 2 | 3 |
|------|--|--|
| 3. | Формула, примененная для вычисления предельной погрешности определения площади земельного участка, с подставленными значениями и итоговые (вычисленные) значения | $3,5*0,20*\sqrt{(466,00)} = 15$ |
| 4. | Площадь земельного участка согласно сведениям Единого государственного реестра недвижимости (Ркад), м² | 458,00 |
| 5. | Оценка расхождения Р и Ркад (Р - Ркад), м² | 8 |
| 6. | Предельный минимальный и максимальный размеры земельного участка (Рмин и Рмакс), м² | Рмин = Рмин = 400 Рмакс = Рмакс = 2 500 |
| 7. | Кадастровый или иной государственный учетный номер (инвентарный) здания, сооружения, объекта незавершенного строительства, расположенного на земельном участке | 57:10:0050801:334 |
| 8. | Вид (виды) разрешенного использования | Для ведения садоводства и огородничества |
| 8.1. | Дополнительные сведения об использовании земельного участка | — |
| 9. | Сведения о земельных участках (землях общего пользования, территории общего пользования), посредством которых обеспечивается доступ | Земли (земельные участки) общего пользования |
| 10. | Иные сведения | — |

4. Пояснения к сведениям об уточняемом земельном участке с кадастровым номером 57:10:0050801:242 :

| | |
|----|---|
| 1. | — |
|----|---|

1. Сведения о характерных точках границ уточняемого земельного участка с кадастровым номером 57:10:0050801:233 :
Система координат МСК-57 Зона № 1

| Обоз- начение харак- терных точек границ | Координаты, м | | | | Метод определения координат | Формулы, примененные для расчета средней квадратической погрешности определения координат характерных точек границ (Mt), с подставленными в такие формулы значениями и итоговые (вычисленные) значения Mt, м | Описание закрепления точки |
|---|--|--------------|--|--------------|--|--|-------------------------------|
| | содержатся в Едином государственном реестре недвижимости | | определены в результате выполнения комплексных кадастровых работ | | | | |
| | X | Y | X | Y | | | |
| 1 | 2 | 3 | 4 | 5 | 6 | 7 | 8 |
| 1 | 352 229,61 | 1 283 966,74 | 352 229,61 | 1 283 966,74 | Метод спутниковых геодезических измерений (определений) | $\sqrt{(0,07^2 + 0,07^2)} = 0,10$ | 626002000000 |

| 1 | 2 | 3 | 4 | 5 | 6 | 7 | 8 |
|-----|------------|--------------|------------|--------------|---|-----------------------------------|--------------|
| 2 | 352 209,00 | 1 283 982,92 | 352 209,00 | 1 283 982,92 | Метод спутниковых геодезических измерений (определений) | $\sqrt{(0,07^2 + 0,07^2)} = 0,10$ | 626002000000 |
| 3 | 352 204,22 | 1 283 965,85 | — | — | | 0,10 | |
| 4 | 352 204,09 | 1 283 963,46 | — | — | | | |
| 5 | 352 224,08 | 1 283 947,52 | — | — | | | |
| н1У | — | — | 352 204,31 | 1 283 965,90 | | $\sqrt{(0,07^2 + 0,07^2)} = 0,10$ | |
| н2У | — | — | 352 204,17 | 1 283 963,48 | | | |
| н3У | — | — | 352 209,63 | 1 283 959,19 | | | — |
| н4У | — | — | 352 217,33 | 1 283 953,06 | | | |
| н5У | — | — | 352 224,26 | 1 283 947,60 | | | |
| 1 | 352 229,61 | 1 283 966,74 | 352 229,61 | 1 283 966,74 | | | 626002000000 |

2. Сведения о частях границ уточняемого земельного участка с кадастровым номером
57:10:0050801:233
:

| Обозначение части границ | | Горизонтальное проложение (S), м | Описание прохождения части границ | Сведения о согласовании местоположения границ (согласовано/спорное) |
|--------------------------|-------|-------------------------------------|-----------------------------------|--|
| от т. | до т. | | | |
| 1 | 2 | 3 | 4 | 5 |
| 1 | 2 | 26,20 | — | согласовано |
| 2 | н1У | 17,65 | Металлическая сетка | |
| н1У | н2У | 2,42 | | |
| н2У | н3У | 6,94 | | |
| н3У | н4У | 9,84 | | |
| н4У | н5У | 8,82 | | |
| н5У | 1 | 19,87 | — | |

3. Сведения о характеристиках уточняемого земельного участка с кадастровым номером
57:10:0050801:233
:

| № п/п | Наименование характеристики | Значение характеристики |
|-------|-----------------------------|-------------------------|
| 1 | 2 | 3 |

| 1 | 2 | 3 |
|---|--|--|
| 1. | Адрес земельного участка | Российская Федерация, Орловская область, Орловский муниципальный район, с/п Сабуровское, пос. Дружный, территория СНТ Союз, линия 20-я, участок №219 |
| 1.1. | Сведения о местоположении земельного участка (при отсутствии адреса) в структурированном в соответствии с федеральной информационной адресной системой виде | — |
| 1.2. | Дополнительные сведения о местоположении земельного участка | — |
| 2. | Площадь земельного участка \pm величина погрешности определения (вычисления) площади ($P \pm \Delta P$), м ² | $479 \pm 15,00$ |
| 3. | Формула, примененная для вычисления предельной погрешности определения площади земельного участка, с подставленными значениями и итоговые (вычисленные) значения | $3,5*0,20*\sqrt{(479,00)} = 15$ |
| 4. | Площадь земельного участка согласно сведениям Единого государственного реестра недвижимости (Ркад), м ² | 481,00 |
| 5. | Оценка расхождения Р и Ркад ($P - P_{кад}$), м ² | 2 |
| 6. | Предельный минимальный и максимальный размеры земельного участка ($P_{мин}$ и $P_{макс}$), м ² | $P_{мин} = P_{мин} = 400$ $P_{макс} = P_{макс} = 2\ 500$ |
| 7. | Кадастровый или иной государственный учетный номер (инвентарный) здания, сооружения, объекта незавершенного строительства, расположенного на земельном участке | 57:10:0050801:606 |
| 8. | Вид (виды) разрешенного использования | Для садоводства и огородничества |
| 8.1. | Дополнительные сведения об использовании земельного участка | — |
| 9. | Сведения о земельных участках (землях общего пользования, территории общего пользования), посредством которых обеспечивается доступ | Земли (земельные участки) общего пользования |
| 10. | Иные сведения | — |
| 4. Пояснения к сведениям об уточняемом земельном участке с кадастровым номером | | 57:10:0050801:233 : |
| 1. | — | |

| 1. Сведения о характерных точках границ уточняемого земельного участка с кадастровым номером | | | | | | 57:10:0050801:23 | | | | | |
|--|--|-------------------------------------|--|--|--|--|--|--------------|--|---|--|
| Система координат | | | | МСК-57 | | | | Зона № | | 1 | |
| Обоз- начение харак- терных точек границ | Координаты, м | | | | Метод определения координат | Формулы, примененные для расчета средней квадратической погрешности определения координат характерных точек границ (Mt), с подставленными в такие формулы значениями и итоговые (вычисленные) значения Mt, м | Описание закрепления точки | | | | |
| | содержатся в Едином государственном реестре недвижимости | | определены в результате выполнения комплексных кадастровых работ | | | | | | | | |
| | X | Y | X | Y | | | | | | | |
| 1 | 2 | 3 | 4 | 5 | 6 | 7 | 8 | | | | |
| 1 | 352 234,80 | 1 283 988,07 | 352 234,80 | 1 283 988,07 | Метод спутниковых геодезических измерений (определений) | $\sqrt{(0,07^2 + 0,07^2)} = 0,10$ | 626002000000 | | | | |
| 2 | 352 239,83 | 1 284 006,23 | 352 239,83 | 1 284 006,23 | | 0,10 | | — | | | |
| 3 | 352 219,30 | 1 284 021,63 | — | — | | | | | | | |
| 4 | 352 214,18 | 1 284 002,15 | — | — | | | | | | | |
| н1У | — | — | 352 219,27 | 1 284 021,98 | | $\sqrt{(0,07^2 + 0,07^2)} = 0,10$ | 626002000000 | | | | |
| 5 | — | — | 352 214,28 | 1 284 002,23 | | | Столб (деревянный, бетонный, кирпичный) | | | | |
| 6 | 352 234,41 | 1 283 986,76 | 352 234,41 | 1 283 986,76 | | | | | | | |
| 1 | 352 234,80 | 1 283 988,07 | 352 234,80 | 1 283 988,07 | | | | 626002000000 | | | |
| 2. Сведения о частях границ уточняемого земельного участка с кадастровым номером | | | | | | 57:10:0050801:23 | | | | | |
| Обозначение части границ | | Горизонтальное проложение (S), м | Описание прохождения части границ | Сведения о согласовании местоположения границ (согласовано/спорное) | | | | | | | |
| от т. | до т. | | | | | | | | | | |
| 1 | 2 | 3 | 4 | 5 | | | | | | | |
| 1 | 2 | 18,84 | Металлическая сетка | согласовано | | | | | | | |
| 2 | н1У | 25,90 | | | | | | | | | |
| н1У | 5 | 20,37 | | | | | | | | | |
| 5 | 6 | 25,39 | | | | | | | | | |

| | | | | |
|---|---|------|---------------------|-------------|
| 1 | 2 | 3 | 4 | 5 |
| 6 | 1 | 1,37 | Металлическая сетка | согласовано |

3. Сведения о характеристиках уточняемого земельного участка с кадастровым номером 57:10:0050801:23 :

| № п/п | Наименование характеристики | Значение характеристики |
|-------|--|---|
| 1 | 2 | 3 |
| 1. | Адрес земельного участка | — |
| 1.1. | Сведения о местоположении земельного участка (при отсутствии адреса) в структурированном в соответствии с федеральной информационной адресной системой виде | Российская Федерация, Орловская область, Орловский р-н, Сабуровское с/с |
| 1.2. | Дополнительные сведения о местоположении земельного участка | — |
| 2. | Площадь земельного участка ± величина погрешности определения (вычисления) площади ($P \pm \Delta P$), м² | $480 \pm 15,00$ |
| 3. | Формула, примененная для вычисления предельной погрешности определения площади земельного участка, с подставленными значениями и итоговые (вычисленные) значения | $3,5*0,20*\sqrt{(480,00)} = 15$ |
| 4. | Площадь земельного участка согласно сведениям Единого государственного реестра недвижимости (Ркад), м² | 478,00 |
| 5. | Оценка расхождения Р и Ркад ($P - P_{кад}$), м² | 2 |
| 6. | Предельный минимальный и максимальный размеры земельного участка ($R_{мин}$ и $R_{макс}$), м² | $R_{мин} = R_{мин} = 400$ $R_{макс} = R_{макс} = 2\ 500$ |
| 7. | Кадастровый или иной государственный учетный номер (инвентарный) здания, сооружения, объекта незавершенного строительства, расположенного на земельном участке | 57:10:0050801:423 |
| 8. | Вид (виды) разрешенного использования | Для садоводства и огородничества |
| 8.1. | Дополнительные сведения об использовании земельного участка | — |
| 9. | Сведения о земельных участках (землях общего пользования, территории общего пользования), посредством которых обеспечивается доступ | Земли (земельные участки) общего пользования |
| 10. | Иные сведения | — |

4. Пояснения к сведениям об уточняемом земельном участке с кадастровым номером 57:10:0050801:23 :

| | |
|----|---|
| 1. | — |
|----|---|

| 1. Сведения о характерных точках границ уточняемого земельного участка с кадастровым номером | | | | | 57:10:0050801:259 | | | : |
|--|--|-------------------------------------|--|--|--|--|--|---|
| Система координат | | | | МСК-57 | | Зона № 1 | | |
| Обоз- начение харак- терных точек границ | Координаты, м | | | | Метод определения координат | Формулы, примененные для расчета средней квадратической погрешности определения координат характерных точек границ (Mt), с подставленными в такие формулы значениями и итоговые (вычисленные) значения Mt, м | Описание закрепления точки | |
| | содержатся в Едином государственном реестре недвижимости | | определены в результате выполнения комплексных кадастровых работ | | | | | |
| | X | Y | X | Y | | | | |
| 1 | 2 | 3 | 4 | 5 | 6 | 7 | 8 | |
| 1 | 352 239,83 | 1 284 006,23 | 352 239,83 | 1 284 006,23 | Метод спутниковых геодезических измерений (определений) | $\sqrt{(0,07^2 + 0,07^2)} = 0,10$ | 626002000000 | |
| 2 | 352 242,67 | 1 284 018,40 | 352 242,67 | 1 284 018,40 | | | | |
| 3 | 352 244,75 | 1 284 026,15 | 352 244,75 | 1 284 026,15 | | | | |
| 4 | 352 224,39 | 1 284 040,94 | — | — | | | | |
| 5 | 352 219,12 | 1 284 021,77 | — | — | | | | |
| 6 | 352 219,30 | 1 284 021,63 | — | — | | | | |
| н1У | — | — | 352 224,49 | 1 284 040,92 | | $\sqrt{(0,07^2 + 0,07^2)} = 0,10$ | Столб (деревянный, бетонный, кирпичный) | |
| н2У | — | — | 352 219,27 | 1 284 021,98 | | | 626002000000 | |
| 1 | 352 239,83 | 1 284 006,23 | 352 239,83 | 1 284 006,23 | | | | |
| 2. Сведения о частях границ уточняемого земельного участка с кадастровым номером | | | | | 57:10:0050801:259 | | | : |
| Обозначение части границ | | Горизонтальное проложение (S), м | Описание прохождения части границ | Сведения о согласовании местоположения границ (согласовано/спорное) | | | | |
| от т. | до т. | | | | | | | |
| 1 | 2 | 3 | 4 | 5 | | | | |
| 1 | 2 | 12,50 | — | согласовано | | | | |
| 2 | 3 | 8,02 | | | | | | |

| | | | | |
|--|--|-------|---|---------------------|
| 1 | 2 | 3 | 4 | 5 |
| 3 | н1У | 25,07 | — | согласовано |
| н1У | н2У | 19,65 | Металлическая сетка | |
| н2У | 1 | 25,90 | — | |
| 3. Сведения о характеристиках уточняемого земельного участка с кадастровым номером | | | | 57:10:0050801:259 : |
| № п/п | Наименование характеристики | | Значение характеристики | |
| 1 | 2 | | 3 | |
| 1. | Адрес земельного участка | | — | |
| 1.1. | Сведения о местоположении земельного участка (при отсутствии адреса) в структурированном в соответствии с федеральной информационной адресной системой виде | | Российская Федерация, Орловская область, Орловский р-н, Сабуровское с/с | |
| 1.2. | Дополнительные сведения о местоположении земельного участка | | — | |
| 2. | Площадь земельного участка ± величина погрешности определения (вычисления) площади ($P \pm \Delta P$), м² | | 472 ± 15,00 | |
| 3. | Формула, примененная для вычисления предельной погрешности определения площади земельного участка, с подставленными значениями и итоговые (вычисленные) значения | | 3,5*0,20*√(472,00) = 15 | |
| 4. | Площадь земельного участка согласно сведениям Единого государственного реестра недвижимости (Ркад), м² | | 477,00 | |
| 5. | Оценка расхождения Р и Ркад ($P - P_{кад}$), м² | | 5 | |
| 6. | Предельный минимальный и максимальный размеры земельного участка (Рмин и Рмакс), м² | | Рмин = Рмин = 400 Рмакс = Рмакс = 2 500 | |
| 7. | Кадастровый или иной государственный учетный номер (инвентарный) здания, сооружения, объекта незавершенного строительства, расположенного на земельном участке | | 57:10:0050801:353 | |
| 8. | Вид (виды) разрешенного использования | | Для ведения садоводства и огородничества | |
| 8.1. | Дополнительные сведения об использовании земельного участка | | — | |
| 9. | Сведения о земельных участках (землях общего пользования, территории общего пользования), посредством которых обеспечивается доступ | | Земли (земельные участки) общего пользования | |
| 10. | Иные сведения | | — | |
| 4. Пояснения к сведениям об уточняемом земельном участке с кадастровым номером | | | | 57:10:0050801:259 : |
| 1. | — | | | |

| 1. Сведения о характерных точках границ уточняемого земельного участка с кадастровым номером | | | | | | 57:10:0050801:235 | | | | | |
|--|--|-------------------------------------|--|--|--|--|--|--------|--|---|--|
| Система координат | | | | МСК-57 | | | | Зона № | | 1 | |
| Обоз- начение харак- терных точек границ | Координаты, м | | | | Метод определения координат | Формулы, примененные для расчета средней квадратической погрешности определения координат характерных точек границ (Mt), с подставленными в такие формулы значениями и итоговые (вычисленные) значения Mt, м | Описание закрепления точки | | | | |
| | содержатся в Едином государственном реестре недвижимости | | определены в результате выполнения комплексных кадастровых работ | | | | | | | | |
| | X | Y | X | Y | | | | | | | |
| 1 | 2 | 3 | 4 | 5 | 6 | 7 | 8 | | | | |
| 1 | 352 255,61 | 1 284 065,33 | 352 255,61 | 1 284 065,33 | Метод спутниковых геодезических измерений (определений) | $\sqrt{(0,07^2 + 0,07^2)} = 0,10$ | Столб (деревянный, бетонный, кирпичный) | | | | |
| 2 | 352 258,62 | 1 284 077,02 | 352 258,62 | 1 284 077,02 | | | — | | | | |
| 3 | 352 259,19 | 1 284 079,77 | 352 259,19 | 1 284 079,77 | | | | | | | |
| 4 | 352 260,92 | 1 284 086,90 | 352 260,92 | 1 284 086,90 | | $\sqrt{(0,07^2 + 0,07^2)} = 0,08$ | Столб (деревянный, бетонный, кирпичный) | | | | |
| 5 | 352 240,62 | 1 284 099,39 | — | — | | 0,20 | — | | | | |
| 6 | 352 235,23 | 1 284 080,12 | — | — | | | | | | | |
| н1У | — | — | 352 239,78 | 1 284 099,35 | | $\sqrt{(0,07^2 + 0,07^2)} = 0,10$ | | | | | |
| н2У | — | — | 352 234,41 | 1 284 079,74 | | | | | | | |
| 1 | 352 255,61 | 1 284 065,33 | 352 255,61 | 1 284 065,33 | | | Столб (деревянный, бетонный, кирпичный) | | | | |
| 2. Сведения о частях границ уточняемого земельного участка с кадастровым номером | | | | | | 57:10:0050801:235 | | | | | |
| Обозначение части границ | | Горизонтальное проложение (S), м | Описание прохождения части границ | Сведения о согласовании местоположения границ (согласовано/спорное) | | | | | | | |
| от т. | до т. | | | | | | | | | | |
| 1 | 2 | 3 | 4 | 5 | | | | | | | |
| 1 | 2 | 12,07 | Металлическая сетка | согласовано | | | | | | | |
| 2 | 3 | 2,81 | | | | | | | | | |

| | | | | |
|-----|-----|-------|---------------------|-------------|
| 1 | 2 | 3 | 4 | 5 |
| 3 | 4 | 7,34 | Металлическая сетка | согласовано |
| 4 | н1У | 24,53 | | |
| н1У | н2У | 20,33 | | |
| н2У | 1 | 25,63 | | |

3. Сведения о характеристиках уточняемого земельного участка с кадастровым номером 57:10:0050801:235 :

| № п/п | Наименование характеристики | Значение характеристики |
|-------|--|--|
| 1 | 2 | 3 |
| 1. | Адрес земельного участка | — |
| 1.1. | Сведения о местоположении земельного участка (при отсутствии адреса) в структурированном в соответствии с федеральной информационной адресной системой виде | Российская Федерация, Орловская область, Орловский р-н |
| 1.2. | Дополнительные сведения о местоположении земельного участка | — |
| 2. | Площадь земельного участка ± величина погрешности определения (вычисления) площади ($P \pm \Delta P$), м² | $509 \pm 16,00$ |
| 3. | Формула, примененная для вычисления предельной погрешности определения площади земельного участка, с подставленными значениями и итоговые (вычисленные) значения | $3,5 * 0,20 * \sqrt{(509,00)} = 16$ |
| 4. | Площадь земельного участка согласно сведениям Единого государственного реестра недвижимости (Ркад), м² | 489,00 |
| 5. | Оценка расхождения Р и Ркад ($P - P_{кад}$), м² | 20 |
| 6. | Предельный минимальный и максимальный размеры земельного участка (Рмин и Рмакс), м² | Рмин = Рмин = 400 Рмакс = Рмакс = 2 500 |
| 7. | Кадастровый или иной государственный учетный номер (инвентарный) здания, сооружения, объекта незавершенного строительства, расположенного на земельном участке | 57:10:0050801:339 |
| 8. | Вид (виды) разрешенного использования | Для ведения садоводства |
| 8.1. | Дополнительные сведения об использовании земельного участка | — |
| 9. | Сведения о земельных участках (землях общего пользования, территории общего пользования), посредством которых обеспечивается доступ | Земли (земельные участки) общего пользования |
| 10. | Иные сведения | — |

4. Пояснения к сведениям об уточняемом земельном участке с кадастровым номером 57:10:0050801:235 :

| | |
|----|---|
| 1. | — |
|----|---|

1. Сведения о характерных точках границ уточняемого земельного участка с кадастровым номером

57:10:0050801:618

:

Система координат

МСК-57

Зона №

1

| Обоз- начение харак- терных точек границ | Координаты, м | | | | Метод определения координат | Формулы, примененные для расчета средней квадратической погрешности определения координат характерных точек границ (Mt), с подставленными в такие формулы значениями и итоговые (вычисленные) значения Mt, м | Описание закрепления точки |
|---|--|--------------|--|--------------|--|--|---|
| | содержатся в Едином государственном реестре недвижимости | | определены в результате выполнения комплексных кадастровых работ | | | | |
| | X | Y | X | Y | | | |
| 1 | 2 | 3 | 4 | 5 | 6 | 7 | 8 |
| н1У | — | — | 352 239,78 | 1 284 099,35 | Метод спутниковых геодезических измерений (определений) | $\sqrt{(0,07^2 + 0,07^2)} = 0,10$ | Труба (металлическая, асбоцементная, бетонная) |
| 1 | 352 260,23 | 1 284 087,32 | 352 260,23 | 1 284 087,32 | | $\sqrt{(0,07^2 + 0,07^2)} = 0,08$ | |
| 2 | 352 267,53 | 1 284 114,77 | 352 267,53 | 1 284 114,77 | | $\sqrt{(0,07^2 + 0,07^2)} = 0,10$ | |
| 3 | 352 267,81 | 1 284 115,98 | 352 267,81 | 1 284 115,98 | | 0,10 | Иные способы закрепления границ |
| 4 | 352 248,57 | 1 284 122,32 | — | — | | | Труба (металлическая, асбоцементная, бетонная) |
| 5 | 352 242,28 | 1 284 098,37 | — | — | | $\sqrt{(0,07^2 + 0,07^2)} = 0,10$ | Столб (деревянный, бетонный, кирпичный) |
| н2У | — | — | 352 247,15 | 1 284 125,08 | | | Труба (металлическая, асбоцементная, бетонная) |
| н1У | — | — | 352 239,78 | 1 284 099,35 | | | |

2. Сведения о частях границ уточняемого земельного участка с кадастровым номером

57:10:0050801:618

:

| Обозначение части границ | | Горизонтальное проложение (S), м | Описание прохождения части границ | Сведения о согласовании местоположения границ (согласовано/спорное) |
|--------------------------|-------|-------------------------------------|-----------------------------------|--|
| от т. | до т. | | | |
| 1 | 2 | 3 | 4 | 5 |
| н1У | 1 | 23,73 | Металлическая сетка | согласовано |
| 1 | 2 | 28,40 | | |
| 2 | 3 | 1,24 | | |
| 3 | н2У | 22,58 | | |

| | | | | |
|--|--|-------|--|---------------------|
| 1 | 2 | 3 | 4 | 5 |
| н2У | н1У | 26,76 | Металлическая сетка | согласовано |
| 3. Сведения о характеристиках уточняемого земельного участка с кадастровым номером | | | | 57:10:0050801:618 : |
| № п/п | Наименование характеристики | | Значение характеристики | |
| 1 | 2 | | 3 | |
| 1. | Адрес земельного участка | | — | |
| 1.1. | Сведения о местоположении земельного участка (при отсутствии адреса) в структурированном в соответствии с федеральной информационной адресной системой виде | | Российская Федерация, Орловская область, Орловский муниципальный округ | |
| 1.2. | Дополнительные сведения о местоположении земельного участка | | — | |
| 2. | Площадь земельного участка ± величина погрешности определения (вычисления) площади (Р ± ΔР), м² | | 639 ± 18,00 | |
| 3. | Формула, примененная для вычисления предельной погрешности определения площади земельного участка, с подставленными значениями и итоговые (вычисленные) значения | | 3,5*0,20*√(639,00) = 18 | |
| 4. | Площадь земельного участка согласно сведениям Единого государственного реестра недвижимости (Ркад), м² | | 550,00 | |
| 5. | Оценка расхождения Р и Ркад (Р - Ркад), м² | | 89 | |
| 6. | Предельный минимальный и максимальный размеры земельного участка (Рмин и Рмакс), м² | | Рмин = Рмин = 400 Рмакс = Рмакс = 2 500 | |
| 7. | Кадастровый или иной государственный учетный номер (инвентарный) здания, сооружения, объекта незавершенного строительства, расположенного на земельном участке | | — | |
| 8. | Вид (виды) разрешенного использования | | для садоводства и огородничества | |
| 8.1. | Дополнительные сведения об использовании земельного участка | | — | |
| 9. | Сведения о земельных участках (землях общего пользования, территории общего пользования), посредством которых обеспечивается доступ | | Земли (земельные участки) общего пользования | |
| 10. | Иные сведения | | — | |
| 4. Пояснения к сведениям об уточняемом земельном участке с кадастровым номером | | | | 57:10:0050801:618 : |
| 1. | — | | | |

| | | | | | | | | |
|--|--|----------------------------------|--|--------------|---|--|---|---|
| 1. Сведения о характерных точках границ уточняемого земельного участка с кадастровым номером | | | | | | 57:10:0050801:246 | | : |
| Система координат | | | | МСК-57 | | Зона № 1 | | |
| Обозначение характерных точек границ | Координаты, м | | | | Метод определения координат | Формулы, примененные для расчета средней квадратической погрешности определения координат характерных точек границ (Mt), с подставленными в такие формулы значениями и итоговые (вычисленные) значения Mt, м | Описание закрепления точки | |
| | содержатся в Едином государственном реестре недвижимости | | определены в результате выполнения комплексных кадастровых работ | | | | | |
| | X | Y | X | Y | | | | |
| 1 | 2 | 3 | 4 | 5 | 6 | 7 | 8 | |
| 1 | 352 229,61 | 1 283 966,74 | 352 229,61 | 1 283 966,74 | Метод спутниковых геодезических измерений (определений) | $\sqrt{(0,07^2 + 0,07^2)} = 0,10$ | 626002000000 | |
| 2 | 352 234,41 | 1 283 986,76 | 352 234,41 | 1 283 986,76 | | 0,10 | | |
| 3 | 352 214,18 | 1 284 002,15 | — | — | | | | |
| н1У | — | — | 352 214,28 | 1 284 002,23 | | $\sqrt{(0,07^2 + 0,07^2)} = 0,10$ | Столб (деревянный, бетонный, кирпичный) | |
| 4 | 352 209,00 | 1 283 982,92 | 352 209,00 | 1 283 982,92 | | | 626002000000 | |
| 1 | 352 229,61 | 1 283 966,74 | 352 229,61 | 1 283 966,74 | | | | |
| 2. Сведения о частях границ уточняемого земельного участка с кадастровым номером | | | | | | 57:10:0050801:246 | | : |
| Обозначение части границ | | Горизонтальное проложение (S), м | Описание прохождения части границ | | Сведения о согласовании местоположения границ (согласовано/спорное) | | | |
| от т. | до т. | | | | | | | |
| 1 | 2 | 3 | 4 | | 5 | | | |
| 1 | 2 | 20,59 | Металлическая сетка | | согласовано | | | |
| 2 | н1У | 25,39 | | | | | | |
| н1У | 4 | 20,02 | | | | | | |
| 4 | 1 | 26,20 | | | | | | |
| 3. Сведения о характеристиках уточняемого земельного участка с кадастровым номером | | | | | | 57:10:0050801:246 | | : |
| № п/п | Наименование характеристики | | | | Значение характеристики | | | |
| 1 | 2 | | | | 3 | | | |

| 1 | 2 | 3 |
|---|--|---|
| 1. | Адрес земельного участка | — |
| 1.1. | Сведения о местоположении земельного участка (при отсутствии адреса) в структурированном в соответствии с федеральной информационной адресной системой виде | Российская Федерация, Орловская область, Орловский р-н |
| 1.2. | Дополнительные сведения о местоположении земельного участка | — |
| 2. | Площадь земельного участка \pm величина погрешности определения (вычисления) площади ($P \pm \Delta P$), м ² | $480 \pm 15,00$ |
| 3. | Формула, примененная для вычисления предельной погрешности определения площади земельного участка, с подставленными значениями и итоговые (вычисленные) значения | $3,5*0,20*\sqrt{(480,00)} = 15$ |
| 4. | Площадь земельного участка согласно сведениям Единого государственного реестра недвижимости (Ркад), м ² | 480,00 |
| 5. | Оценка расхождения Р и Ркад ($P - P_{кад}$), м ² | 0 |
| 6. | Предельный минимальный и максимальный размеры земельного участка ($P_{мин}$ и $P_{макс}$), м ² | $P_{мин} = P_{мин} = 400$ $P_{макс} = P_{макс} = 2\ 500$ |
| 7. | Кадастровый или иной государственный учетный номер (инвентарный) здания, сооружения, объекта незавершенного строительства, расположенного на земельном участке | 57:10:0050801:355 |
| 8. | Вид (виды) разрешенного использования | Для ведения садоводства |
| 8.1. | Дополнительные сведения об использовании земельного участка | — |
| 9. | Сведения о земельных участках (землях общего пользования, территории общего пользования), посредством которых обеспечивается доступ | Земли (земельные участки) общего пользования |
| 10. | Иные сведения | — |
| 4. Пояснения к сведениям об уточняемом земельном участке с кадастровым номером | | 57:10:0050801:246 : |
| 1. | — | |

1. Сведения о характерных точках границ уточняемого земельного участка с кадастровым номером

57:10:0050801:135

:

Система координат

МСК-57

Зона №

1

| Обоз- начение харак- терных точек границ | Координаты, м | | | | Метод определения координат | Формулы, примененные для расчета средней квадратической погрешности определения координат характерных точек границ (Mt), с подставленными в такие формулы значениями и итоговые (вычисленные) значения Mt, м | Описание закрепления точки |
|---|--|--------------|--|--------------|--|--|--|
| | содержатся в Едином государственном реестре недвижимости | | определены в результате выполнения комплексных кадастровых работ | | | | |
| | X | Y | X | Y | | | |
| 1 | 2 | 3 | 4 | 5 | 6 | 7 | 8 |
| н1У | — | — | 352 207,91 | 1 283 601,29 | Метод спутниковых геодезических измерений (определений) | $\sqrt{(0,07^2 + 0,07^2)} = 0,10$ | Столб (деревянный, бетонный, кирпичный) |
| 1 | 352 178,56 | 1 283 575,01 | 352 178,56 | 1 283 575,01 | | 7,50 | — |
| 2 | 352 194,09 | 1 283 558,29 | — | — | | | |
| 3 | 352 221,75 | 1 283 585,81 | — | — | | | |
| 4 | 352 207,75 | 1 283 600,75 | — | — | | | |
| н2У | — | — | 352 193,39 | 1 283 557,57 | | $\sqrt{(0,07^2 + 0,07^2)} = 0,10$ | Столб (деревянный, бетонный, кирпичный) |
| н3У | — | — | 352 220,99 | 1 283 585,73 | | | |
| н1У | — | — | 352 207,91 | 1 283 601,29 | | | |

2. Сведения о частях границ уточняемого земельного участка с кадастровым номером

57:10:0050801:135

:

| Обозначение части границ | | Горизонтальное проложение (S), м | Описание прохождения части границ | Сведения о согласовании местоположения границ (согласовано/спорное) |
|--------------------------|-------|-------------------------------------|-----------------------------------|--|
| от т. | до т. | | | |
| 1 | 2 | 3 | 4 | 5 |
| н1У | 1 | 39,40 | — | согласовано |
| 1 | н2У | 22,89 | | |
| н2У | н3У | 39,43 | Металлическая сетка | |
| н3У | н1У | 20,33 | — | |

| 3. Сведения о характеристиках уточняемого земельного участка с кадастровым номером 57:10:0050801:135 : | | |
|--|--|---|
| № п/п | Наименование характеристики | Значение характеристики |
| 1 | 2 | 3 |
| 1. | Адрес земельного участка | — |
| 1.1. | Сведения о местоположении земельного участка (при отсутствии адреса) в структурированном в соответствии с федеральной информационной адресной системой виде | Российская Федерация, Орловская область, Орловский р-н |
| 1.2. | Дополнительные сведения о местоположении земельного участка | — |
| 2. | Площадь земельного участка \pm величина погрешности определения (вычисления) площади ($P \pm \Delta P$), м ² | $850 \pm 20,00$ |
| 3. | Формула, примененная для вычисления предельной погрешности определения площади земельного участка, с подставленными значениями и итоговые (вычисленные) значения | $3,5*0,20*\sqrt{(850,00)} = 20$ |
| 4. | Площадь земельного участка согласно сведениям Единого государственного реестра недвижимости (Ркад), м ² | 843,00 |
| 5. | Оценка расхождения Р и Ркад ($P - P_{кад}$), м ² | 7 |
| 6. | Предельный минимальный и максимальный размеры земельного участка ($P_{мин}$ и $P_{макс}$), м ² | $P_{мин} = P_{мин} = 400$ $P_{макс} = P_{макс} = 2\ 500$ |
| 7. | Кадастровый или иной государственный учетный номер (инвентарный) здания, сооружения, объекта незавершенного строительства, расположенного на земельном участке | 57:10:0050801:601 |
| 8. | Вид (виды) разрешенного использования | Для ведения садоводства |
| 8.1. | Дополнительные сведения об использовании земельного участка | — |
| 9. | Сведения о земельных участках (землях общего пользования, территории общего пользования), посредством которых обеспечивается доступ | Земли (земельные участки) общего пользования |
| 10. | Иные сведения | — |
| 4. Пояснения к сведениям об уточняемом земельном участке с кадастровым номером 57:10:0050801:135 : | | |
| 1. | — | |

| 1. Сведения о характерных точках границ уточняемого земельного участка с кадастровым номером | | | | | | 57:10:0050801:136 | | : |
|--|--|-------------------------------------|--|--------------|--|--|-------------------------------|---|
| Система координат | | | | МСК-57 | | Зона № 1 | | |
| Обоз- начение харак- терных точек границ | Координаты, м | | | | Метод определения координат | Формулы, примененные для расчета средней квадратической погрешности определения координат характерных точек границ (Mt), с подставленными в такие формулы значениями и итоговые (вычисленные) значения Mt, м | Описание закрепления точки | |
| | содержатся в Едином государственном реестре недвижимости | | определены в результате выполнения комплексных кадастровых работ | | | | | |
| | X | Y | X | Y | | | | |
| 1 | 2 | 3 | 4 | 5 | 6 | 7 | 8 | |
| 1 | 352 238,38 | 1 283 570,22 | 352 238,38 | 1 283 570,22 | Метод спутниковых геодезических измерений (определений) | $\sqrt{(0,07^2 + 0,07^2)} = 0,10$ | Закрепление отсутствует | |
| 2 | 352 221,25 | 1 283 585,32 | — | — | | 0,10 | | |
| н1У | — | — | 352 220,99 | 1 283 585,73 | | $\sqrt{(0,07^2 + 0,07^2)} = 0,10$ | | — |
| 3 | 352 194,09 | 1 283 558,29 | 352 194,09 | 1 283 558,29 | | | Закрепление отсутствует | |
| 4 | 352 193,40 | 1 283 557,58 | 352 193,40 | 1 283 557,58 | | | | |
| 5 | 352 209,81 | 1 283 539,88 | 352 209,81 | 1 283 539,88 | | | | |
| 1 | 352 238,38 | 1 283 570,22 | 352 238,38 | 1 283 570,22 | | | | |
| 2. Сведения о частях границ уточняемого земельного участка с кадастровым номером | | | | | | 57:10:0050801:136 | | : |
| Обозначение части границ | | Горизонтальное проложение (S), м | Описание прохождения части границ | | Сведения о согласовании местоположения границ (согласовано/спорное) | | | |
| от т. | до т. | | | | | | | |
| 1 | 2 | 3 | 4 | | 5 | | | |
| 1 | н1У | 23,30 | Металлическая сетка | | согласовано | | | |
| н1У | 3 | 38,43 | | | | | | |
| 3 | 4 | 0,99 | | | | | | |
| 4 | 5 | 24,14 | | | | | | |
| 5 | 1 | 41,67 | | | | | | |

| | | | |
|---|--|--|---|
| 3. Сведения о характеристиках уточняемого земельного участка с кадастровым номером | | 57:10:0050801:136 | : |
| № п/п | Наименование характеристики | Значение характеристики | |
| 1 | 2 | 3 | |
| 1. | Адрес земельного участка | — | |
| 1.1. | Сведения о местоположении земельного участка (при отсутствии адреса) в структурированном в соответствии с федеральной информационной адресной системой виде | Российская Федерация, Орловская область, Орловский р-н | |
| 1.2. | Дополнительные сведения о местоположении земельного участка | — | |
| 2. | Площадь земельного участка ± величина погрешности определения (вычисления) площади ($P \pm \Delta P$), м² | 961 ± 22,00 | |
| 3. | Формула, примененная для вычисления предельной погрешности определения площади земельного участка, с подставленными значениями и итоговые (вычисленные) значения | $3,5 \cdot 0,20 \cdot \sqrt{(961,00)} = 22$ | |
| 4. | Площадь земельного участка согласно сведениям Единого государственного реестра недвижимости (Ркад), м² | 950,00 | |
| 5. | Оценка расхождения Р и Ркад ($P - P_{кад}$), м² | 11 | |
| 6. | Предельный минимальный и максимальный размеры земельного участка (Рмин и Рмакс), м² | Рмин = Рмин = 400 Рмакс = Рмакс = 2 500 | |
| 7. | Кадастровый или иной государственный учетный номер (инвентарный) здания, сооружения, объекта незавершенного строительства, расположенного на земельном участке | 57:10:0050801:447 | |
| 8. | Вид (виды) разрешенного использования | Для ведения садоводства | |
| 8.1. | Дополнительные сведения об использовании земельного участка | — | |
| 9. | Сведения о земельных участках (землях общего пользования, территории общего пользования), посредством которых обеспечивается доступ | Земли (земельные участки) общего пользования | |
| 10. | Иные сведения | — | |
| 4. Пояснения к сведениям об уточняемом земельном участке с кадастровым номером | | 57:10:0050801:136 | : |
| 1. | — | | |

1. Сведения о характерных точках границ уточняемого земельного участка с кадастровым номером

57:10:0050801:41

:

Система координат

МСК-57

Зона №

1

| Обоз- начение харак- терных точек границ | Координаты, м | | | | Метод определения координат | Формулы, примененные для расчета средней квадратической погрешности определения координат характерных точек границ (Mt), с подставленными в такие формулы значениями и итоговые (вычисленные) значения Mt, м | Описание закрепления точки |
|---|--|--------------|--|--------------|-----------------------------|--|-------------------------------|
| | содержатся в Едином государственном реестре недвижимости | | определены в результате выполнения комплексных кадастровых работ | | | | |
| | X | Y | X | Y | | | |
| 1 | 2 | 3 | 4 | 5 | 6 | 7 | 8 |
| 1 | 352 459,76 | 1 283 883,72 | 352 459,76 | 1 283 883,72 | — | — | — |
| 2 | 352 438,51 | 1 283 892,65 | 352 438,51 | 1 283 892,65 | | | |
| 3 | 352 436,51 | 1 283 893,49 | 352 436,51 | 1 283 893,49 | | | |
| 4 | 352 415,07 | 1 283 863,87 | 352 415,07 | 1 283 863,87 | | | |
| 5 | 352 432,80 | 1 283 850,04 | 352 432,80 | 1 283 850,04 | | | |
| 6 | 352 432,16 | 1 283 848,66 | 352 432,16 | 1 283 848,66 | | | |
| 7 | 352 435,58 | 1 283 846,08 | 352 435,58 | 1 283 846,08 | | | |
| 8 | 352 438,28 | 1 283 845,54 | 352 438,28 | 1 283 845,54 | | | |
| 9 | 352 444,64 | 1 283 855,73 | 352 444,64 | 1 283 855,73 | | | |
| 10 | 352 447,46 | 1 283 861,10 | 352 447,46 | 1 283 861,10 | | | |
| 1 | 352 459,76 | 1 283 883,72 | 352 459,76 | 1 283 883,72 | | | |

2. Сведения о частях границ уточняемого земельного участка с кадастровым номером

57:10:0050801:41

:

| Обозначение части границ | | Горизонтальное проложение (S), м | Описание прохождения части границ | Сведения о согласовании местоположения границ (согласовано/спорное) |
|--------------------------|-------|-------------------------------------|-----------------------------------|--|
| от т. | до т. | | | |
| 1 | 2 | 3 | 4 | 5 |
| 1 | 2 | 23,05 | — | согласовано |
| 2 | 3 | 2,17 | | |
| 3 | 4 | 36,57 | | |
| 4 | 5 | 22,49 | | |
| 5 | 6 | 1,52 | | |
| 6 | 7 | 4,28 | | |
| 7 | 8 | 2,75 | | |
| 8 | 9 | 12,01 | | |

| | | | | |
|----|----|-------|---|-------------|
| 1 | 2 | 3 | 4 | 5 |
| 9 | 10 | 6,07 | — | согласовано |
| 10 | 1 | 25,75 | | |

3. Сведения о характеристиках уточняемого земельного участка с кадастровым номером 57:10:0050801:41 :

| № п/п | Наименование характеристики | Значение характеристики |
|-------|--|--|
| 1 | 2 | 3 |
| 1. | Адрес земельного участка | — |
| 1.1. | Сведения о местоположении земельного участка (при отсутствии адреса) в структурированном в соответствии с федеральной информационной адресной системой виде | Российская Федерация, Орловская область, Орловский р-н |
| 1.2. | Дополнительные сведения о местоположении земельного участка | — |
| 2. | Площадь земельного участка \pm величина погрешности определения (вычисления) площади ($P \pm \Delta P$), м ² | 1 106 \pm 23,00 |
| 3. | Формула, примененная для вычисления предельной погрешности определения площади земельного участка, с подставленными значениями и итоговые (вычисленные) значения | $3,5 \cdot 0,20 \cdot \sqrt{(1\ 106,00)} = 23$ |
| 4. | Площадь земельного участка согласно сведениям Единого государственного реестра недвижимости (Ркад), м ² | 1 095,00 |
| 5. | Оценка расхождения Р и Ркад ($P - P_{кад}$), м ² | 11 |
| 6. | Предельный минимальный и максимальный размеры земельного участка (Рмин и Рмакс), м ² | Рмин = Рмин = 400 Рмакс = Рмакс = 2 500 |
| 7. | Кадастровый или иной государственный учетный номер (инвентарный) здания, сооружения, объекта незавершенного строительства, расположенного на земельном участке | — |
| 8. | Вид (виды) разрешенного использования | Для ведения садоводства |
| 8.1. | Дополнительные сведения об использовании земельного участка | — |
| 9. | Сведения о земельных участках (землях общего пользования, территории общего пользования), посредством которых обеспечивается доступ | Земли (земельные участки) общего пользования |
| 10. | Иные сведения | — |

4. Пояснения к сведениям об уточняемом земельном участке с кадастровым номером 57:10:0050801:41 :

| | |
|----|---|
| 1. | — |
|----|---|

1. Сведения о характерных точках границ уточняемого земельного участка с кадастровым номером

57:10:0050801:174

Система координат

МСК-57

Зона №

1

| | | | | | | | |
|---|--|--------------|--|--------------|--|--|--|
| Обоз- начение харак- терных точек границ | Координаты, м | | | | Метод определения координат | Формулы, примененные для расчета средней квадратической погрешности определения координат характерных точек границ (Mt), с подставленными в такие формулы значениями и итоговые (вычисленные) значения Mt, м | Описание закрепления точки |
| | содержатся в Едином государственном реестре недвижимости | | определены в результате выполнения комплексных кадастровых работ | | | | |
| | X | Y | X | Y | | | |
| 1 | 2 | 3 | 4 | 5 | 6 | 7 | 8 |
| 1 | 352 172,99 | 1 283 905,50 | 352 172,99 | 1 283 905,50 | Метод спутниковых геодезических измерений (определений) | $\sqrt{(0,07^2 + 0,07^2)} = 0,10$ | Столб (деревянный, бетонный, кирпичный) |
| 2 | 352 195,30 | 1 283 885,99 | — | — | | 7,50 | — |
| 3 | 352 208,17 | 1 283 899,65 | — | — | | | |
| н1У | — | — | 352 194,64 | 1 283 885,55 | | $\sqrt{(0,07^2 + 0,07^2)} = 0,10$ | |
| н2У | — | — | 352 207,51 | 1 283 899,35 | | | |
| 4 | 352 185,33 | 1 283 918,37 | 352 185,33 | 1 283 918,37 | | | |
| 1 | 352 172,99 | 1 283 905,50 | 352 172,99 | 1 283 905,50 | | | |

2. Сведения о частях границ уточняемого земельного участка с кадастровым номером

57:10:0050801:174

| | | | | |
|--------------------------|-------|-------------------------------------|-----------------------------------|--|
| Обозначение части границ | | Горизонтальное проложение (S), м | Описание прохождения части границ | Сведения о согласовании местоположения границ (согласовано/спорное) |
| от т. | до т. | | | |
| 1 | 2 | 3 | 4 | 5 |
| 1 | н1У | 29,44 | Металлическая сетка | согласовано |
| н1У | н2У | 18,87 | | |
| н2У | 4 | 29,22 | | |
| 4 | 1 | 17,83 | | |

3. Сведения о характеристиках уточняемого земельного участка с кадастровым номером

57:10:0050801:174

| | | |
|-------|-----------------------------|-------------------------|
| № п/п | Наименование характеристики | Значение характеристики |
|-------|-----------------------------|-------------------------|

| 1 | 2 | 3 |
|---|--|---|
| 1. | Адрес земельного участка | — |
| 1.1. | Сведения о местоположении земельного участка (при отсутствии адреса) в структурированном в соответствии с федеральной информационной адресной системой виде | Российская Федерация, Орловская область, Орловский р-н |
| 1.2. | Дополнительные сведения о местоположении земельного участка | — |
| 2. | Площадь земельного участка \pm величина погрешности определения (вычисления) площади ($P \pm \Delta P$), м ² | $538 \pm 16,00$ |
| 3. | Формула, примененная для вычисления предельной погрешности определения площади земельного участка, с подставленными значениями и итоговые (вычисленные) значения | $3,5*0,20*\sqrt{(538,00)} = 16$ |
| 4. | Площадь земельного участка согласно сведениям Единого государственного реестра недвижимости (Ркад), м ² | 540,00 |
| 5. | Оценка расхождения Р и Ркад ($P - P_{кад}$), м ² | 2 |
| 6. | Предельный минимальный и максимальный размеры земельного участка ($P_{мин}$ и $P_{макс}$), м ² | $P_{мин} = P_{мин} = 400$ $P_{макс} = P_{макс} = 2\ 500$ |
| 7. | Кадастровый или иной государственный учетный номер (инвентарный) здания, сооружения, объекта незавершенного строительства, расположенного на земельном участке | 57:10:0050801:361 |
| 8. | Вид (виды) разрешенного использования | Для ведения садоводства |
| 8.1. | Дополнительные сведения об использовании земельного участка | — |
| 9. | Сведения о земельных участках (землях общего пользования, территории общего пользования), посредством которых обеспечивается доступ | Земли (земельные участки) общего пользования |
| 10. | Иные сведения | — |
| 4. Пояснения к сведениям об уточняемом земельном участке с кадастровым номером | | <u>57:10:0050801:174</u> : |
| 1. | — | |

| Описание местоположения здания, сооружения, объекта незавершенного строительства на земельном участке | | | | | | | | |
|---|--|---|-----------|--|-------------------------|-----------|---|--|
| 1. Сведения о характерных точках контура объекта недвижимости с кадастровым номером 57:10:0050801:342 : | | | | | | | | |
| Система координат МСК-57 зона 1 Зона № 1 | | | | | | | | |
| Обозначение характерных точек границ | Содержатся в Едином государственном реестре недвижимости | | | Определены в ходе выполнения комплексных кадастровых работ | | | Метод определения координат | Формулы, примененные для расчета средней квадратической погрешности определения координат характерных точек (Mt), м, с подставленными в такие формулы значениями и итоговые (вычисленные) значения Mt, м |
| | координаты, м | | Радиус, м | координаты, м | | Радиус, м | | |
| | X | Y | R | X | Y | R | | |
| 1 | 2 | 3 | 4 | 5 | 6 | 7 | 8 | 9 |
| н1О | — | — | — | 352 064,78 | 1 283 890,78 | — | Метод спутниковых геодезических измерений (определений) | $\sqrt{(0,07^2 + 0,07^2)} = 0,10$ |
| н2О | — | — | — | 352 057,97 | 1 283 896,84 | — | | |
| н3О | — | — | — | 352 053,89 | 1 283 892,27 | — | | |
| н4О | — | — | — | 352 060,40 | 1 283 886,48 | — | | |
| н1О | — | — | — | 352 064,78 | 1 283 890,78 | — | | |
| 2. Сведения о характеристиках объекта недвижимости с кадастровым номером 57:10:0050801:342 : | | | | | | | | |
| № п/п | Наименование характеристики | | | | Значение характеристики | | | |
| 1 | 2 | | | | 3 | | | |
| 1. | Вид объекта недвижимости | | | | Здание | | | |
| 2. | Ранее присвоенный государственный учетный номер (инвентарный) здания, сооружения, объекта незавершенного строительства | | | | — | | | |
| 3. | Кадастровый номер земельного участка (земельных участков), в границах которого (которых) расположены здание, сооружение, объект незавершенного строительства | | | | — | | | |
| 4. | Уникальный учетный номер кадастрового квартала, в границах которого расположены здание, сооружение, объект незавершенного строительства | | | | 57:10:0050801 | | | |

| | | | | | | | | |
|---|---|---|-----------|--|--------------|--|---|--|
| 1 | 2 | | | | | 3 | | |
| 5. | Адрес здания, сооружения, объекта незавершенного строительства | | | | | — | | |
| 5.1. | Сведения о местоположении здания, сооружения, объекта незавершенного строительства (при отсутствии адреса) в структурированном в соответствии с федеральной информационной адресной системой виде | | | | | Российская Федерация, Орловская область, Орловский р-н | | |
| 5.2. | Дополнительные сведения о местоположении | | | | | НСТ "Союз", уч.174 | | |
| 6. | Иные сведения | | | | | — | | |
| 3. Пояснения к сведениям об объекте недвижимости с кадастровым номером 57:10:0050801:342 : | | | | | | | | |
| 1. | — | | | | | | | |
| 1. Сведения о характерных точках контура объекта недвижимости с кадастровым номером 57:10:0050801:383 : | | | | | | | | |
| Система координат МСК-57 зона 1 Зона № 1 | | | | | | | | |
| Обоз- начение харак- терных точек границ | Содержатся в Едином государственном реестре недвижимости | | | Определены в ходе выполнения комплексных кадастровых работ | | | Метод определения координат | Формулы, примененные для расчета средней квадратической погрешности определения координат характерных точек (Mt), м, с подставленными в такие формулы значениями и итоговые (вычисленные) значения Mt, м |
| | координаты, м | | Радиус, м | координаты, м | | Радиус, м | | |
| | X | Y | R | X | Y | R | | |
| 1 | 2 | 3 | 4 | 5 | 6 | 7 | 8 | 9 |
| н1О | — | — | — | 352 056,19 | 1 283 905,58 | — | Метод спутниковых геодезических измерений (определений) | $\sqrt{(0,07^2 + 0,07^2)} = 0,10$ |
| н2О | — | — | — | 352 061,01 | 1 283 911,06 | — | | |
| н3О | — | — | — | 352 055,65 | 1 283 915,79 | — | | |
| н4О | — | — | — | 352 050,82 | 1 283 910,31 | — | | |
| н1О | — | — | — | 352 056,19 | 1 283 905,58 | — | | |
| 2. Сведения о характеристиках объекта недвижимости с кадастровым номером 57:10:0050801:383 : | | | | | | | | |
| № п/п | Наименование характеристики | | | | | Значение характеристики | | |
| 1 | 2 | | | | | 3 | | |
| 1. | Вид объекта недвижимости | | | | | Здание | | |

| | | |
|------|---|--|
| 1 | 2 | 3 |
| 2. | Ранее присвоенный государственный учетный номер (инвентарный) здания, сооружения, объекта незавершенного строительства | — |
| 3. | Кадастровый номер земельного участка (земельных участков), в границах которого (которых) расположены здание, сооружение, объект незавершенного строительства | — |
| 4. | Уникальный учетный номер кадастрового квартала, в границах которого расположены здание, сооружение, объект незавершенного строительства | 57:10:0050801 |
| 5. | Адрес здания, сооружения, объекта незавершенного строительства | — |
| 5.1. | Сведения о местоположении здания, сооружения, объекта незавершенного строительства (при отсутствии адреса) в структурированном в соответствии с федеральной информационной адресной системой виде | Российская Федерация, Орловская область, Орловский р-н |
| 5.2. | Дополнительные сведения о местоположении | НСТ "Союз", уч. 173 |
| 6. | Иные сведения | — |

| | | |
|---|---|--|
| 3. Пояснения к сведениям об объекте недвижимости с кадастровым номером 57:10:0050801:383: | | |
| 1. | — | |

| | | | | | | | | |
|---|--|---|--------------|---|--------------|-------------------|--|--|
| 1. Сведения о характерных точках контура объекта недвижимости с кадастровым номером | | | | | | 57:10:0050801:409 | | : |
| Система координат | | | | МСК-57 зона 1 | | | Зона № 1 | |
| Обоз- начение харак- терных точек границ | Содержатся в Едином государственном реестре недвижимости | | | Определены в ходе выполнения комплексных кадастровых работ | | | Метод определения координат | Формулы, примененные для расчета средней квадратической погрешности определения координат характерных точек (Mt), м, с подставленными в такие формулы значениями и итоговые (вычисленные) значения Mt, м |
| | координаты, м | | Радиус, м | координаты, м | | Радиус, м | | |
| | X | Y | R | X | Y | R | | |
| 1 | 2 | 3 | 4 | 5 | 6 | 7 | 8 | 9 |
| н1О | — | — | — | 352 113,38 | 1 283 938,55 | — | Метод спутниковых геодезических измерений (определений) | $\sqrt{(0,07^2 + 0,07^2)} = 0,10$ |
| н2О | — | — | — | 352 118,76 | 1 283 944,35 | — | | |
| н3О | — | — | — | 352 108,77 | 1 283 953,62 | — | | |

| 1 | 2 | 3 | 4 | 5 | 6 | 7 | 8 | 9 |
|-----|---|---|---|------------|--------------|---|---|-----------------------------------|
| н4О | — | — | — | 352 103,39 | 1 283 947,83 | — | Метод спутниковых геодезических измерений (определений) | $\sqrt{(0,07^2 + 0,07^2)} = 0,10$ |
| н1О | — | — | — | 352 113,38 | 1 283 938,55 | — | | |

2. Сведения о характеристиках объекта недвижимости с кадастровым номером 57:10:0050801:409 :

| № п/п | Наименование характеристики | Значение характеристики |
|-------|---|--|
| 1 | 2 | 3 |
| 1. | Вид объекта недвижимости | Здание |
| 2. | Ранее присвоенный государственный учетный номер (инвентарный) здания, сооружения, объекта незавершенного строительства | — |
| 3. | Кадастровый номер земельного участка (земельных участков), в границах которого (которых) расположены здание, сооружение, объект незавершенного строительства | — |
| 4. | Уникальный учетный номер кадастрового квартала, в границах которого расположены здание, сооружение, объект незавершенного строительства | 57:10:0050801 |
| 5. | Адрес здания, сооружения, объекта незавершенного строительства | — |
| 5.1. | Сведения о местоположении здания, сооружения, объекта незавершенного строительства (при отсутствии адреса) в структурированном в соответствии с федеральной информационной адресной системой виде | Российская Федерация, Орловская область, Орловский р-н |
| 5.2. | Дополнительные сведения о местоположении | НСТ "Союз", участок 170 |
| 6. | Иные сведения | — |

3. Пояснения к сведениям об объекте недвижимости с кадастровым номером 57:10:0050801:409 :

| | |
|----|---|
| 1. | — |
|----|---|

1. Сведения о характерных точках контура объекта недвижимости с кадастровым номером 57:10:0050801:400 :

| Система координат | | | МСК-57 | | | | Зона № | |
|--------------------------------------|--|---|-----------|--|--------------|-----------|---|--|
| | | | | | | | 1 | |
| Обозначение характерных точек границ | Содержатся в Едином государственном реестре недвижимости | | | Определены в ходе выполнения комплексных кадастровых работ | | | Метод определения координат | Формулы, примененные для расчета средней квадратической погрешности определения координат характерных точек (Mt), м, с подставленными в такие формулы значениями и итоговые (вычисленные) значения Mt, м |
| | координаты, м | | Радиус, м | координаты, м | | Радиус, м | | |
| | X | Y | R | X | Y | R | | |
| 1 | 2 | 3 | 4 | 5 | 6 | 7 | 8 | 9 |
| н1О | — | — | — | 352 148,78 | 1 283 935,01 | — | Метод спутниковых геодезических измерений (определений) | $\sqrt{(0,07^2 + 0,07^2)} = 0,10$ |
| н2О | — | — | — | 352 152,66 | 1 283 939,26 | — | | |
| н3О | — | — | — | 352 147,14 | 1 283 944,31 | — | | |
| н4О | — | — | — | 352 143,25 | 1 283 940,06 | — | | |
| н1О | — | — | — | 352 148,78 | 1 283 935,01 | — | | |

2. Сведения о характеристиках объекта недвижимости с кадастровым номером 57:10:0050801:400 :

| № п/п | Наименование характеристики | Значение характеристики |
|-------|--|-------------------------|
| 1 | 2 | 3 |
| 1. | Вид объекта недвижимости | Здание |
| 2. | Ранее присвоенный государственный учетный номер (инвентарный) здания, сооружения, объекта незавершенного строительства | — |
| 3. | Кадастровый номер земельного участка (земельных участков), в границах которого (которых) расположены здание, сооружение, объект незавершенного строительства | — |
| 4. | Уникальный учетный номер кадастрового квартала, в границах которого расположены здание, сооружение, объект незавершенного строительства | 57:10:0050801 |

| | | | | | | | | | |
|---|---|---|-----------|--|--------------|--|---|--|--|
| 1 | 2 | | | | | 3 | | | |
| 5. | Адрес здания, сооружения, объекта незавершенного строительства | | | | | — | | | |
| 5.1. | Сведения о местоположении здания, сооружения, объекта незавершенного строительства (при отсутствии адреса) в структурированном в соответствии с федеральной информационной адресной системой виде | | | | | Российская Федерация, Орловская область, Орловский р-н | | | |
| 5.2. | Дополнительные сведения о местоположении | | | | | СО "Союз", участок №166 | | | |
| 6. | Иные сведения | | | | | — | | | |
| 3. Пояснения к сведениям об объекте недвижимости с кадастровым номером 57:10:0050801:400 : | | | | | | | | | |
| 1. | — | | | | | | | | |
| 1. Сведения о характерных точках контура объекта недвижимости с кадастровым номером 57:10:0050801:437 : | | | | | | | | | |
| Система координат МСК-57 Зона № 1 | | | | | | | | | |
| Обоз- начение харак- терных точек границ | Содержатся в Едином государственном реестре недвижимости | | | Определены в ходе выполнения комплексных кадастровых работ | | | Метод определения координат | Формулы, примененные для расчета средней квадратической погрешности определения координат характерных точек (Mt), м, с подставленными в такие формулы значениями и итоговые (вычисленные) значения Mt, м | |
| | координаты, м | | Радиус, м | координаты, м | | Радиус, м | | | |
| | X | Y | R | X | Y | R | | | |
| 1 | 2 | 3 | 4 | 5 | 6 | 7 | 8 | 9 | |
| н1О | — | — | — | 352 097,69 | 1 283 851,16 | — | Метод спутниковых геодезических измерений (определений) | $\sqrt{(0,07^2 + 0,07^2)} = 0,10$ | |
| н2О | — | — | — | 352 104,48 | 1 283 858,51 | — | | | |
| н3О | — | — | — | 352 098,38 | 1 283 864,15 | — | | | |
| н4О | — | — | — | 352 091,59 | 1 283 856,79 | — | | | |
| н1О | — | — | — | 352 097,69 | 1 283 851,16 | — | | | |
| 2. Сведения о характеристиках объекта недвижимости с кадастровым номером 57:10:0050801:437 : | | | | | | | | | |
| № п/п | Наименование характеристики | | | | | Значение характеристики | | | |
| 1 | 2 | | | | | 3 | | | |
| 1. | Вид объекта недвижимости | | | | | Здание | | | |

| | | |
|------|---|--|
| 1 | 2 | 3 |
| 2. | Ранее присвоенный государственный учетный номер (инвентарный) здания, сооружения, объекта незавершенного строительства | — |
| 3. | Кадастровый номер земельного участка (земельных участков), в границах которого (которых) расположены здание, сооружение, объект незавершенного строительства | — |
| 4. | Уникальный учетный номер кадастрового квартала, в границах которого расположены здание, сооружение, объект незавершенного строительства | 57:10:0050801 |
| 5. | Адрес здания, сооружения, объекта незавершенного строительства | Российская Федерация, Орловская область, Орловский муниципальный район, с/п Сабуrowsкое, п Дружный, территория СНТ Союз, линия 15-я, д 160 |
| 5.1. | Сведения о местоположении здания, сооружения, объекта незавершенного строительства (при отсутствии адреса) в структурированном в соответствии с федеральной информационной адресной системой виде | — |
| 5.2. | Дополнительные сведения о местоположении | — |
| 6. | Иные сведения | — |

3. Пояснения к сведениям об объекте недвижимости с кадастровым номером 57:10:0050801:437:

| | |
|----|---|
| 1. | — |
|----|---|

1. Сведения о характерных точках контура объекта недвижимости с кадастровым номером 57:10:0050801:329:

| | | | | | | | | |
|--------------------------------------|--|---|-----------|--|--------------|-----------|---|--|
| Система координат МСК-57 | | | | | | | Зона № 1 | |
| Обозначение характерных точек границ | Содержатся в Едином государственном реестре недвижимости | | | Определены в ходе выполнения комплексных кадастровых работ | | | Метод определения координат | Формулы, примененные для расчета средней квадратической погрешности определения координат характерных точек (Mt), м, с подставленными в такие формулы значениями и итоговые (вычисленные) значения Mt, м |
| | координаты, м | | Радиус, м | координаты, м | | Радиус, м | | |
| | X | Y | R | X | Y | R | | |
| 1 | 2 | 3 | 4 | 5 | 6 | 7 | 8 | 9 |
| н1О | — | — | — | 352 122,04 | 1 283 885,34 | — | Метод спутниковых геодезических измерений (определений) | $\sqrt{(0,07^2 + 0,07^2)} = 0,10$ |
| н2О | — | — | — | 352 125,88 | 1 283 889,89 | — | | |
| н3О | — | — | — | 352 122,50 | 1 283 892,74 | — | | |

| 1 | 2 | 3 | 4 | 5 | 6 | 7 | 8 | 9 |
|-----|---|---|---|------------|--------------|---|---|-----------------------------------|
| н4О | — | — | — | 352 118,66 | 1 283 888,19 | — | Метод спутниковых геодезических измерений (определений) | $\sqrt{(0,07^2 + 0,07^2)} = 0,10$ |
| н1О | — | — | — | 352 122,04 | 1 283 885,34 | — | | |

2. Сведения о характеристиках объекта недвижимости с кадастровым номером 57:10:0050801:329 :

| № п/п | Наименование характеристики | Значение характеристики |
|-------|---|--|
| 1 | 2 | 3 |
| 1. | Вид объекта недвижимости | Здание |
| 2. | Ранее присвоенный государственный учетный номер (инвентарный) здания, сооружения, объекта незавершенного строительства | — |
| 3. | Кадастровый номер земельного участка (земельных участков), в границах которого (которых) расположены здание, сооружение, объект незавершенного строительства | — |
| 4. | Уникальный учетный номер кадастрового квартала, в границах которого расположены здание, сооружение, объект незавершенного строительства | 57:10:0050801 |
| 5. | Адрес здания, сооружения, объекта незавершенного строительства | — |
| 5.1. | Сведения о местоположении здания, сооружения, объекта незавершенного строительства (при отсутствии адреса) в структурированном в соответствии с федеральной информационной адресной системой виде | Российская Федерация, Орловская область, Орловский р-н |
| 5.2. | Дополнительные сведения о местоположении | НСТ "Союз", уч.158 |
| 6. | Иные сведения | — |

3. Пояснения к сведениям об объекте недвижимости с кадастровым номером 57:10:0050801:329 :

| | |
|----|---|
| 1. | — |
|----|---|

1. Сведения о характерных точках контура объекта недвижимости с кадастровым номером 57:10:0050801:330 :

| Система координат МСК-57 | | | | | | | Зона № 1 | |
|--------------------------------------|--|---|-----------|--|--------------|-----------|---|--|
| Обозначение характерных точек границ | Содержатся в Едином государственном реестре недвижимости | | | Определены в ходе выполнения комплексных кадастровых работ | | | Метод определения координат | Формулы, примененные для расчета средней квадратической погрешности определения координат характерных точек (Mt), м, с подставленными в такие формулы значениями и итоговые (вычисленные) значения Mt, м |
| | координаты, м | | Радиус, м | координаты, м | | Радиус, м | | |
| | X | Y | R | X | Y | R | | |
| 1 | 2 | 3 | 4 | 5 | 6 | 7 | 8 | 9 |
| н1О | — | — | — | 352 135,99 | 1 283 899,64 | — | Метод спутниковых геодезических измерений (определений) | $\sqrt{(0,07^2 + 0,07^2)} = 0,10$ |
| н2О | — | — | — | 352 140,50 | 1 283 904,74 | — | | |
| н3О | — | — | — | 352 136,85 | 1 283 907,98 | — | | |
| н4О | — | — | — | 352 132,33 | 1 283 902,88 | — | | |
| н1О | — | — | — | 352 135,99 | 1 283 899,64 | — | | |

2. Сведения о характеристиках объекта недвижимости с кадастровым номером 57:10:0050801:330 :

| № п/п | Наименование характеристики | Значение характеристики |
|-------|--|-------------------------|
| 1 | 2 | 3 |
| 1. | Вид объекта недвижимости | Здание |
| 2. | Ранее присвоенный государственный учетный номер (инвентарный) здания, сооружения, объекта незавершенного строительства | — |
| 3. | Кадастровый номер земельного участка (земельных участков), в границах которого (которых) расположены здание, сооружение, объект незавершенного строительства | — |
| 4. | Уникальный учетный номер кадастрового квартала, в границах которого расположены здание, сооружение, объект незавершенного строительства | 57:10:0050801 |

| | | | | | | | | |
|---|---|---|-----------|--|--------------|--|---|--|
| 1 | 2 | | | | | 3 | | |
| 5. | Адрес здания, сооружения, объекта незавершенного строительства | | | | | — | | |
| 5.1. | Сведения о местоположении здания, сооружения, объекта незавершенного строительства (при отсутствии адреса) в структурированном в соответствии с федеральной информационной адресной системой виде | | | | | Российская Федерация, Орловская область, Орловский р-н | | |
| 5.2. | Дополнительные сведения о местоположении | | | | | НСТ "Союз", уч.157 | | |
| 6. | Иные сведения | | | | | — | | |
| 3. Пояснения к сведениям об объекте недвижимости с кадастровым номером 57:10:0050801:330 : | | | | | | | | |
| 1. | — | | | | | | | |
| 1. Сведения о характерных точках контура объекта недвижимости с кадастровым номером 57:10:0050801:346 : | | | | | | | | |
| Система координат МСК-57 Зона № 1 | | | | | | | | |
| Обоз- начение харак- терных точек границ | Содержатся в Едином государственном реестре недвижимости | | | Определены в ходе выполнения комплексных кадастровых работ | | | Метод определения координат | Формулы, примененные для расчета средней квадратической погрешности определения координат характерных точек (Mt), м, с подставленными в такие формулы значениями и итоговые (вычисленные) значения Mt, м |
| | координаты, м | | Радиус, м | координаты, м | | Радиус, м | | |
| | X | Y | R | X | Y | R | | |
| 1 | 2 | 3 | 4 | 5 | 6 | 7 | 8 | 9 |
| н1О | — | — | — | 352 153,29 | 1 283 910,00 | — | Метод спутниковых геодезических измерений (определений) | $\sqrt{(0,07^2 + 0,07^2)} = 0,10$ |
| н2О | — | — | — | 352 157,88 | 1 283 915,31 | — | | |
| н3О | — | — | — | 352 150,80 | 1 283 921,43 | — | | |
| н4О | — | — | — | 352 146,21 | 1 283 916,12 | — | | |
| н1О | — | — | — | 352 153,29 | 1 283 910,00 | — | | |
| 2. Сведения о характеристиках объекта недвижимости с кадастровым номером 57:10:0050801:346 : | | | | | | | | |
| № п/п | Наименование характеристики | | | | | Значение характеристики | | |
| 1 | 2 | | | | | 3 | | |
| 1. | Вид объекта недвижимости | | | | | Здание | | |

| | | |
|------|---|---|
| 1 | 2 | 3 |
| 2. | Ранее присвоенный государственный учетный номер (инвентарный) здания, сооружения, объекта незавершенного строительства | — |
| 3. | Кадастровый номер земельного участка (земельных участков), в границах которого (которых) расположены здание, сооружение, объект незавершенного строительства | — |
| 4. | Уникальный учетный номер кадастрового квартала, в границах которого расположены здание, сооружение, объект незавершенного строительства | 57:10:0050801 |
| 5. | Адрес здания, сооружения, объекта незавершенного строительства | Российская Федерация, Орловская обл., Орловский муниципальный р-н, с/п Сабуровское, п. Дружный, территория СНТ Союз, линия 15-я, д. 156 |
| 5.1. | Сведения о местоположении здания, сооружения, объекта незавершенного строительства (при отсутствии адреса) в структурированном в соответствии с федеральной информационной адресной системой виде | — |
| 5.2. | Дополнительные сведения о местоположении | — |
| 6. | Иные сведения | — |

| | | |
|---|---|--|
| 3. Пояснения к сведениям об объекте недвижимости с кадастровым номером 57:10:0050801:346: | | |
| 1. | — | |

| | | | | | | | | |
|---|--|---|--------------|---|--------------|-------------------|--|--|
| 1. Сведения о характерных точках контура объекта недвижимости с кадастровым номером | | | | | | 57:10:0050801:360 | | : |
| Система координат | | | | МСК-57 | | Зона № 1 | | |
| Обоз- начение харак- терных точек границ | Содержатся в Едином государственном реестре недвижимости | | | Определены в ходе выполнения комплексных кадастровых работ | | | Метод определения координат | Формулы, примененные для расчета средней квадратической погрешности определения координат характерных точек (Mt), м, с подставленными в такие формулы значениями и итоговые (вычисленные) значения Mt, м |
| | координаты, м | | Радиус, м | координаты, м | | Радиус, м | | |
| | X | Y | R | X | Y | R | | |
| 1 | 2 | 3 | 4 | 5 | 6 | 7 | 8 | 9 |
| н1О | — | — | — | 352 169,70 | 1 283 935,61 | — | Метод спутниковых геодезических измерений (определений) | $\sqrt{(0,07^2 + 0,07^2)} = 0,10$ |
| н2О | — | — | — | 352 172,87 | 1 283 939,05 | — | | |
| н3О | — | — | — | 352 168,08 | 1 283 943,47 | — | | |

| 1 | 2 | 3 | 4 | 5 | 6 | 7 | 8 | 9 |
|-----|---|---|---|------------|--------------|---|---|-----------------------------------|
| н4О | — | — | — | 352 164,91 | 1 283 940,03 | — | Метод спутниковых геодезических измерений (определений) | $\sqrt{(0,07^2 + 0,07^2)} = 0,10$ |
| н1О | — | — | — | 352 169,70 | 1 283 935,61 | — | | |

2. Сведения о характеристиках объекта недвижимости с кадастровым номером 57:10:0050801:360 :

| № п/п | Наименование характеристики | Значение характеристики |
|-------|---|--|
| 1 | 2 | 3 |
| 1. | Вид объекта недвижимости | Здание |
| 2. | Ранее присвоенный государственный учетный номер (инвентарный) здания, сооружения, объекта незавершенного строительства | — |
| 3. | Кадастровый номер земельного участка (земельных участков), в границах которого (которых) расположены здание, сооружение, объект незавершенного строительства | — |
| 4. | Уникальный учетный номер кадастрового квартала, в границах которого расположены здание, сооружение, объект незавершенного строительства | 57:10:0050801 |
| 5. | Адрес здания, сооружения, объекта незавершенного строительства | — |
| 5.1. | Сведения о местоположении здания, сооружения, объекта незавершенного строительства (при отсутствии адреса) в структурированном в соответствии с федеральной информационной адресной системой виде | Российская Федерация, Орловская область, Орловский р-н |
| 5.2. | Дополнительные сведения о местоположении | НСТ "Союз", уч.154 |
| 6. | Иные сведения | — |

3. Пояснения к сведениям об объекте недвижимости с кадастровым номером 57:10:0050801:360 :

| | |
|----|---|
| 1. | — |
|----|---|

1. Сведения о характерных точках контура объекта недвижимости с кадастровым номером 57:10:0050801:433 :

| Система координат _____ МСК-57 _____ | | | | | | Зона № _____ 1 _____ | | |
|---|--|---|--------------|---|--------------|----------------------|--|--|
| Обоз- начение харак- терных точек границ | Содержатся в Едином государственном реестре недвижимости | | | Определены в ходе выполнения комплексных кадастровых работ | | | Метод определения координат | Формулы, примененные для расчета средней квадратической погрешности определения координат характерных точек (Mt), м, с подставленными в такие формулы значениями и итоговые (вычисленные) значения Mt, м |
| | координаты, м | | Радиус, м | координаты, м | | Радиус, м | | |
| | X | Y | R | X | Y | R | | |
| 1 | 2 | 3 | 4 | 5 | 6 | 7 | 8 | 9 |
| н1О | — | — | — | 352 030,68 | 1 283 939,56 | — | Метод спутниковых геодезических измерений (определений) | $\sqrt{(0,07^2 + 0,07^2)} = 0,10$ |
| н2О | — | — | — | 352 035,99 | 1 283 945,13 | — | | |
| н3О | — | — | — | 352 030,38 | 1 283 950,48 | — | | |
| н4О | — | — | — | 352 025,07 | 1 283 944,91 | — | | |
| н1О | — | — | — | 352 030,68 | 1 283 939,56 | — | | |

2. Сведения о характеристиках объекта недвижимости с кадастровым номером 57:10:0050801:433 :

| № п/п | Наименование характеристики | Значение характеристики |
|-------|--|-------------------------|
| 1 | 2 | 3 |
| 1. | Вид объекта недвижимости | Здание |
| 2. | Ранее присвоенный государственный учетный номер (инвентарный) здания, сооружения, объекта незавершенного строительства | — |
| 3. | Кадастровый номер земельного участка (земельных участков), в границах которого (которых) расположены здание, сооружение, объект незавершенного строительства | — |
| 4. | Уникальный учетный номер кадастрового квартала, в границах которого расположены здание, сооружение, объект незавершенного строительства | 57:10:0050801 |

| | | | | | | | | | |
|---|---|---|-----------|--|--------------|--|---|--|--|
| 1 | 2 | | | | | 3 | | | |
| 5. | Адрес здания, сооружения, объекта незавершенного строительства | | | | | — | | | |
| 5.1. | Сведения о местоположении здания, сооружения, объекта незавершенного строительства (при отсутствии адреса) в структурированном в соответствии с федеральной информационной адресной системой виде | | | | | Российская Федерация, Орловская область, Орловский р-н | | | |
| 5.2. | Дополнительные сведения о местоположении | | | | | Сабуровский с/с., НСТ "Союз", сад.дом. 176 | | | |
| 6. | Иные сведения | | | | | — | | | |
| 3. Пояснения к сведениям об объекте недвижимости с кадастровым номером 57:10:0050801:433 : | | | | | | | | | |
| 1. | — | | | | | | | | |
| 1. Сведения о характерных точках контура объекта недвижимости с кадастровым номером 57:10:0050801:421 : | | | | | | | | | |
| Система координат МСК-57 Зона № 1 | | | | | | | | | |
| Обоз- начение харак- терных точек границ | Содержатся в Едином государственном реестре недвижимости | | | Определены в ходе выполнения комплексных кадастровых работ | | | Метод определения координат | Формулы, примененные для расчета средней квадратической погрешности определения координат характерных точек (Mt), м, с подставленными в такие формулы значениями и итоговые (вычисленные) значения Mt, м | |
| | координаты, м | | Радиус, м | координаты, м | | Радиус, м | | | |
| | X | Y | R | X | Y | R | | | |
| 1 | 2 | 3 | 4 | 5 | 6 | 7 | 8 | 9 | |
| н1О | — | — | — | 352 051,10 | 1 283 956,35 | — | Метод спутниковых геодезических измерений (определений) | $\sqrt{(0,07^2 + 0,07^2)} = 0,10$ | |
| н2О | — | — | — | 352 046,54 | 1 283 960,83 | — | | | |
| н3О | — | — | — | 352 042,21 | 1 283 956,42 | — | | | |
| н4О | — | — | — | 352 046,76 | 1 283 951,94 | — | | | |
| н1О | — | — | — | 352 051,10 | 1 283 956,35 | — | | | |
| 2. Сведения о характеристиках объекта недвижимости с кадастровым номером 57:10:0050801:421 : | | | | | | | | | |
| № п/п | Наименование характеристики | | | | | Значение характеристики | | | |
| 1 | 2 | | | | | 3 | | | |
| 1. | Вид объекта недвижимости | | | | | Здание | | | |

| | | | | | | | | |
|--|---|---|-----------|--|--------------|-----------|---|--|
| 1 | 2 | | | | | | 3 | |
| 2. | Ранее присвоенный государственный учетный номер (инвентарный) здания, сооружения, объекта незавершенного строительства | | | | | | — | |
| 3. | Кадастровый номер земельного участка (земельных участков), в границах которого (которых) расположены здание, сооружение, объект незавершенного строительства | | | | | | — | |
| 4. | Уникальный учетный номер кадастрового квартала, в границах которого расположены здание, сооружение, объект незавершенного строительства | | | | | | 57:10:0050801 | |
| 5. | Адрес здания, сооружения, объекта незавершенного строительства | | | | | | — | |
| 5.1. | Сведения о местоположении здания, сооружения, объекта незавершенного строительства (при отсутствии адреса) в структурированном в соответствии с федеральной информационной адресной системой виде | | | | | | Российская Федерация, Орловская область, Орловский р-н | |
| 5.2. | Дополнительные сведения о местоположении | | | | | | СНТ "Союз", садовый домик №177 | |
| 6. | Иные сведения | | | | | | — | |
| 3. Пояснения к сведениям об объекте недвижимости с кадастровым номером 57:10:0050801:421: | | | | | | | | |
| 1. | — | | | | | | | |
| 1. Сведения о характерных точках контура объекта недвижимости с кадастровым номером 57:10:0050801:436: | | | | | | | | |
| Система координат МСК-57 Зона № 1 | | | | | | | | |
| Обозначение характерных точек границ | Содержатся в Едином государственном реестре недвижимости | | | Определены в ходе выполнения комплексных кадастровых работ | | | Метод определения координат | Формулы, примененные для расчета средней квадратической погрешности определения координат характерных точек (Mt), м, с подставленными в такие формулы значениями и итоговые (вычисленные) значения Mt, м |
| | координаты, м | | Радиус, м | координаты, м | | Радиус, м | | |
| | X | Y | R | X | Y | R | | |
| 1 | 2 | 3 | 4 | 5 | 6 | 7 | 8 | 9 |
| 57:10:0050801:436(1) | | | | | | | | |
| н1О | — | — | — | 352 088,09 | 1 283 966,79 | — | Метод спутниковых геодезических измерений (определений) | $\sqrt{(0,07^2 + 0,07^2)} = 0,10$ |
| н2О | — | — | — | 352 092,06 | 1 283 971,19 | — | | |

| 1 | 2 | 3 | 4 | 5 | 6 | 7 | 8 | 9 |
|-----|---|---|---|------------|--------------|---|---|-----------------------------------|
| н3О | — | — | — | 352 088,67 | 1 283 974,28 | — | Метод спутниковых геодезических измерений (определений) | $\sqrt{(0,07^2 + 0,07^2)} = 0,10$ |
| н4О | — | — | — | 352 087,46 | 1 283 973,06 | — | | |
| н5О | — | — | — | 352 088,78 | 1 283 971,84 | — | | |
| н6О | — | — | — | 352 085,92 | 1 283 968,75 | — | | |
| н1О | — | — | — | 352 088,09 | 1 283 966,79 | — | | |

57:10:0050801:436(2)

| | | | | | | | | |
|------|---|---|---|------------|--------------|---|---|-----------------------------------|
| н7О | — | — | — | 352 092,06 | 1 283 971,19 | — | Метод спутниковых геодезических измерений (определений) | $\sqrt{(0,07^2 + 0,07^2)} = 0,10$ |
| н8О | — | — | — | 352 089,93 | 1 283 973,13 | — | | |
| н9О | — | — | — | 352 088,78 | 1 283 971,84 | — | | |
| н10О | — | — | — | 352 087,35 | 1 283 970,29 | — | | |
| н11О | — | — | — | 352 089,47 | 1 283 968,33 | — | | |
| н7О | — | — | — | 352 092,06 | 1 283 971,19 | — | | |

2. Сведения о характеристиках объекта недвижимости с кадастровым номером 57:10:0050801:436 :

| № п/п | Наименование характеристики | Значение характеристики |
|-------|--|-------------------------|
| 1 | 2 | 3 |
| 1. | Вид объекта недвижимости | Здание |
| 2. | Ранее присвоенный государственный учетный номер (инвентарный) здания, сооружения, объекта незавершенного строительства | — |
| 3. | Кадастровый номер земельного участка (земельных участков), в границах которого (которых) расположены здание, сооружение, объект незавершенного строительства | — |

| | | | | | | | | | | |
|---|---|---|-----------|--|--------------|--|---|--|--|--|
| 1 | 2 | | | | | 3 | | | | |
| 4. | Уникальный учетный номер кадастрового квартала, в границах которого расположены здание, сооружение, объект незавершенного строительства | | | | | 57:10:0050801 | | | | |
| 5. | Адрес здания, сооружения, объекта незавершенного строительства | | | | | — | | | | |
| 5.1. | Сведения о местоположении здания, сооружения, объекта незавершенного строительства (при отсутствии адреса) в структурированном в соответствии с федеральной информационной адресной системой виде | | | | | Российская Федерация, Орловская область, Орловский р-н | | | | |
| 5.2. | Дополнительные сведения о местоположении | | | | | НСТ "Союз", садовый домик 179 | | | | |
| 6. | Иные сведения | | | | | — | | | | |
| 3. Пояснения к сведениям об объекте недвижимости с кадастровым номером 57:10:0050801:436 : | | | | | | | | | | |
| 1. | — | | | | | | | | | |
| 1. Сведения о характерных точках контура объекта недвижимости с кадастровым номером 57:10:0050801:425 : | | | | | | | | | | |
| Система координат МСК-57 Зона № 1 | | | | | | | | | | |
| Обозначение характерных точек границ | Содержатся в Едином государственном реестре недвижимости | | | Определены в ходе выполнения комплексных кадастровых работ | | | Метод определения координат | Формулы, примененные для расчета средней квадратической погрешности определения координат характерных точек (Mt), м, с подставленными в такие формулы значениями и итоговые (вычисленные) значения Mt, м | | |
| | координаты, м | | Радиус, м | координаты, м | | Радиус, м | | | | |
| | X | Y | R | X | Y | R | | | | |
| 1 | 2 | 3 | 4 | 5 | 6 | 7 | 8 | 9 | | |
| н1О | — | — | — | 352 100,47 | 1 283 993,99 | — | Метод спутниковых геодезических измерений (определений) | $\sqrt{(0,07^2 + 0,07^2)} = 0,10$ | | |
| н2О | — | — | — | 352 101,06 | 1 283 994,63 | — | | | | |
| н3О | — | — | — | 352 102,43 | 1 283 993,34 | — | | | | |
| н4О | — | — | — | 352 104,13 | 1 283 995,36 | — | | | | |
| н5О | — | — | — | 352 102,57 | 1 283 996,66 | — | | | | |
| н6О | — | — | — | 352 107,76 | 1 284 002,67 | — | | | | |

| 1 | 2 | 3 | 4 | 5 | 6 | 7 | 8 | 9 |
|-----|---|---|---|------------|--------------|---|---|-----------------------------------|
| н7О | — | — | — | 352 103,69 | 1 284 006,13 | — | Метод спутниковых геодезических измерений (определений) | $\sqrt{(0,07^2 + 0,07^2)} = 0,10$ |
| н8О | — | — | — | 352 096,01 | 1 283 997,78 | — | | |
| н1О | — | — | — | 352 100,47 | 1 283 993,99 | — | | |

2. Сведения о характеристиках объекта недвижимости с кадастровым номером 57:10:0050801:425 :

| № п/п | Наименование характеристики | Значение характеристики |
|-------|---|--|
| 1 | 2 | 3 |
| 1. | Вид объекта недвижимости | Здание |
| 2. | Ранее присвоенный государственный учетный номер (инвентарный) здания, сооружения, объекта незавершенного строительства | — |
| 3. | Кадастровый номер земельного участка (земельных участков), в границах которого (которых) расположены здание, сооружение, объект незавершенного строительства | — |
| 4. | Уникальный учетный номер кадастрового квартала, в границах которого расположены здание, сооружение, объект незавершенного строительства | 57:10:0050801 |
| 5. | Адрес здания, сооружения, объекта незавершенного строительства | — |
| 5.1. | Сведения о местоположении здания, сооружения, объекта незавершенного строительства (при отсутствии адреса) в структурированном в соответствии с федеральной информационной адресной системой виде | Российская Федерация, Орловская область, Орловский р-н |
| 5.2. | Дополнительные сведения о местоположении | НСТ "Союз", садовый домик 180 |
| 6. | Иные сведения | — |

3. Пояснения к сведениям об объекте недвижимости с кадастровым номером 57:10:0050801:425 :

| | |
|----|---|
| 1. | — |
|----|---|

1. Сведения о характерных точках контура объекта недвижимости с кадастровым номером 57:10:0050801:422 :

| Система координат МСК-57 | | | | | | | Зона № 1 | |
|--------------------------------------|--|---|-----------|--|--------------|-----------|---|--|
| Обозначение характерных точек границ | Содержатся в Едином государственном реестре недвижимости | | | Определены в ходе выполнения комплексных кадастровых работ | | | Метод определения координат | Формулы, примененные для расчета средней квадратической погрешности определения координат характерных точек (Mt), м, с подставленными в такие формулы значениями и итоговые (вычисленные) значения Mt, м |
| | координаты, м | | Радиус, м | координаты, м | | Радиус, м | | |
| | X | Y | R | X | Y | R | | |
| 1 | 2 | 3 | 4 | 5 | 6 | 7 | 8 | 9 |
| н1О | — | — | — | 352 128,38 | 1 283 817,12 | — | Метод спутниковых геодезических измерений (определений) | $\sqrt{(0,07^2 + 0,07^2)} = 0,10$ |
| н2О | — | — | — | 352 132,27 | 1 283 821,52 | — | | |
| н3О | — | — | — | 352 127,73 | 1 283 825,54 | — | | |
| н4О | — | — | — | 352 123,84 | 1 283 821,14 | — | | |
| н1О | — | — | — | 352 128,38 | 1 283 817,12 | — | | |

2. Сведения о характеристиках объекта недвижимости с кадастровым номером 57:10:0050801:422 :

| № п/п | Наименование характеристики | Значение характеристики |
|-------|--|-------------------------|
| 1 | 2 | 3 |
| 1. | Вид объекта недвижимости | Здание |
| 2. | Ранее присвоенный государственный учетный номер (инвентарный) здания, сооружения, объекта незавершенного строительства | — |
| 3. | Кадастровый номер земельного участка (земельных участков), в границах которого (которых) расположены здание, сооружение, объект незавершенного строительства | — |
| 4. | Уникальный учетный номер кадастрового квартала, в границах которого расположены здание, сооружение, объект незавершенного строительства | 57:10:0050801 |

| | | | | | | | | |
|---|---|---|-----------|--|--------------|--|---|--|
| 1 | 2 | | | | | 3 | | |
| 5. | Адрес здания, сооружения, объекта незавершенного строительства | | | | | — | | |
| 5.1. | Сведения о местоположении здания, сооружения, объекта незавершенного строительства (при отсутствии адреса) в структурированном в соответствии с федеральной информационной адресной системой виде | | | | | Российская Федерация, Орловская область, Орловский р-н | | |
| 5.2. | Дополнительные сведения о местоположении | | | | | СТ "Союз", садовый домик № 147 | | |
| 6. | Иные сведения | | | | | — | | |
| 3. Пояснения к сведениям об объекте недвижимости с кадастровым номером 57:10:0050801:422 : | | | | | | | | |
| 1. | — | | | | | | | |
| 1. Сведения о характерных точках контура объекта недвижимости с кадастровым номером 57:10:0050801:419 : | | | | | | | | |
| Система координат МСК-57 Зона № 1 | | | | | | | | |
| Обоз- начение харак- терных точек границ | Содержатся в Едином государственном реестре недвижимости | | | Определены в ходе выполнения комплексных кадастровых работ | | | Метод определения координат | Формулы, примененные для расчета средней квадратической погрешности определения координат характерных точек (Mt), м, с подставленными в такие формулы значениями и итоговые (вычисленные) значения Mt, м |
| | координаты, м | | Радиус, м | координаты, м | | Радиус, м | | |
| | X | Y | R | X | Y | R | | |
| 1 | 2 | 3 | 4 | 5 | 6 | 7 | 8 | 9 |
| н1О | — | — | — | 352 142,40 | 1 283 832,76 | — | Метод спутниковых геодезических измерений (определений) | $\sqrt{(0,07^2 + 0,07^2)} = 0,10$ |
| н2О | — | — | — | 352 146,57 | 1 283 837,04 | — | | |
| н3О | — | — | — | 352 147,81 | 1 283 835,96 | — | | |
| н4О | — | — | — | 352 152,37 | 1 283 840,92 | — | | |
| н5О | — | — | — | 352 146,63 | 1 283 846,21 | — | | |
| н6О | — | — | — | 352 138,42 | 1 283 836,43 | — | | |
| н1О | — | — | — | 352 142,40 | 1 283 832,76 | — | | |

2. Сведения о характеристиках объекта недвижимости с кадастровым номером 57:10:0050801:419 :

| № п/п | Наименование характеристики | Значение характеристики |
|-------|---|--|
| 1 | 2 | 3 |
| 1. | Вид объекта недвижимости | Здание |
| 2. | Ранее присвоенный государственный учетный номер (инвентарный) здания, сооружения, объекта незавершенного строительства | — |
| 3. | Кадастровый номер земельного участка (земельных участков), в границах которого (которых) расположены здание, сооружение, объект незавершенного строительства | — |
| 4. | Уникальный учетный номер кадастрового квартала, в границах которого расположены здание, сооружение, объект незавершенного строительства | 57:10:0050801 |
| 5. | Адрес здания, сооружения, объекта незавершенного строительства | — |
| 5.1. | Сведения о местоположении здания, сооружения, объекта незавершенного строительства (при отсутствии адреса) в структурированном в соответствии с федеральной информационной адресной системой виде | Российская Федерация, Орловская область, Орловский р-н |
| 5.2. | Дополнительные сведения о местоположении | НСТ "Союз", уч.№148 |
| 6. | Иные сведения | — |

3. Пояснения к сведениям об объекте недвижимости с кадастровым номером 57:10:0050801:419 :

| | |
|----|---|
| 1. | — |
|----|---|

1. Сведения о характерных точках контура объекта недвижимости с кадастровым номером 57:10:0000000:1456 :

| | | | | | | | | |
|--------------------------------------|--|---|-----------|--|--------------|-----------|---|--|
| Система координат МСК-57 | | | | | | | Зона № 1 | |
| Обозначение характерных точек границ | Содержатся в Едином государственном реестре недвижимости | | | Определены в ходе выполнения комплексных кадастровых работ | | | Метод определения координат | Формулы, примененные для расчета средней квадратической погрешности определения координат характерных точек (Mt), м, с подставленными в такие формулы значениями и итоговые (вычисленные) значения Mt, м |
| | координаты, м | | Радиус, м | координаты, м | | Радиус, м | | |
| | X | Y | R | X | Y | R | | |
| 1 | 2 | 3 | 4 | 5 | 6 | 7 | 8 | 9 |
| н1О | — | — | — | 352 167,55 | 1 283 861,07 | — | Метод спутниковых геодезических измерений (определений) | $\sqrt{(0,07^2 + 0,07^2)} = 0,10$ |

| 1 | 2 | 3 | 4 | 5 | 6 | 7 | 8 | 9 |
|-----|---|---|---|------------|--------------|---|---|-----------------------------------|
| н2О | — | — | — | 352 172,84 | 1 283 866,50 | — | Метод спутниковых геодезических измерений (определений) | $\sqrt{(0,07^2 + 0,07^2)} = 0,10$ |
| н3О | — | — | — | 352 167,53 | 1 283 871,69 | — | | |
| н4О | — | — | — | 352 162,23 | 1 283 866,25 | — | | |
| н1О | — | — | — | 352 167,55 | 1 283 861,07 | — | | |

2. Сведения о характеристиках объекта недвижимости с кадастровым номером 57:10:0000000:1456 :

| № п/п | Наименование характеристики | Значение характеристики |
|-------|---|---|
| 1 | 2 | 3 |
| 1. | Вид объекта недвижимости | Здание |
| 2. | Ранее присвоенный государственный учетный номер (инвентарный) здания, сооружения, объекта незавершенного строительства | — |
| 3. | Кадастровый номер земельного участка (земельных участков), в границах которого (которых) расположены здание, сооружение, объект незавершенного строительства | — |
| 4. | Уникальный учетный номер кадастрового квартала, в границах которого расположены здание, сооружение, объект незавершенного строительства | 57:10:0050801 |
| 5. | Адрес здания, сооружения, объекта незавершенного строительства | Российская Федерация, Орловская область, м.о. Орловский, п Дружный, тер. СНТ Союз, лн. 14-я, д. 150 |
| 5.1. | Сведения о местоположении здания, сооружения, объекта незавершенного строительства (при отсутствии адреса) в структурированном в соответствии с федеральной информационной адресной системой виде | — |
| 5.2. | Дополнительные сведения о местоположении | — |
| 6. | Иные сведения | — |

3. Пояснения к сведениям об объекте недвижимости с кадастровым номером 57:10:0000000:1456 :

| | |
|----|---|
| 1. | — |
|----|---|

1. Сведения о характерных точках контура объекта недвижимости с кадастровым номером 57:10:0050801:408 :

| Система координат МСК-57 | | | | | | | Зона № 1 | |
|--------------------------------------|--|---|-----------|--|--------------|-----------|---|--|
| Обозначение характерных точек границ | Содержатся в Едином государственном реестре недвижимости | | | Определены в ходе выполнения комплексных кадастровых работ | | | Метод определения координат | Формулы, примененные для расчета средней квадратической погрешности определения координат характерных точек (Mt), м, с подставленными в такие формулы значениями и итоговые (вычисленные) значения Mt, м |
| | координаты, м | | Радиус, м | координаты, м | | Радиус, м | | |
| | X | Y | R | X | Y | R | | |
| 1 | 2 | 3 | 4 | 5 | 6 | 7 | 8 | 9 |
| н1О | — | — | — | 352 187,87 | 1 283 881,37 | — | Метод спутниковых геодезических измерений (определений) | $\sqrt{(0,07^2 + 0,07^2)} = 0,10$ |
| н2О | — | — | — | 352 192,23 | 1 283 885,99 | — | | |
| н3О | — | — | — | 352 188,78 | 1 283 889,24 | — | | |
| н4О | — | — | — | 352 184,42 | 1 283 884,62 | — | | |
| н1О | — | — | — | 352 187,87 | 1 283 881,37 | — | | |

2. Сведения о характеристиках объекта недвижимости с кадастровым номером 57:10:0050801:408 :

| № п/п | Наименование характеристики | Значение характеристики |
|-------|--|-------------------------|
| 1 | 2 | 3 |
| 1. | Вид объекта недвижимости | Здание |
| 2. | Ранее присвоенный государственный учетный номер (инвентарный) здания, сооружения, объекта незавершенного строительства | — |
| 3. | Кадастровый номер земельного участка (земельных участков), в границах которого (которых) расположены здание, сооружение, объект незавершенного строительства | — |
| 4. | Уникальный учетный номер кадастрового квартала, в границах которого расположены здание, сооружение, объект незавершенного строительства | 57:10:0050801 |

| | | | | | | | | |
|---|---|---|-----------|--|--------------|--|---|--|
| 1 | 2 | | | | | 3 | | |
| 5. | Адрес здания, сооружения, объекта незавершенного строительства | | | | | — | | |
| 5.1. | Сведения о местоположении здания, сооружения, объекта незавершенного строительства (при отсутствии адреса) в структурированном в соответствии с федеральной информационной адресной системой виде | | | | | Российская Федерация, Орловская область, Орловский р-н | | |
| 5.2. | Дополнительные сведения о местоположении | | | | | НСТ "Союз", участок №151 | | |
| 6. | Иные сведения | | | | | — | | |
| 3. Пояснения к сведениям об объекте недвижимости с кадастровым номером 57:10:0050801:408 : | | | | | | | | |
| 1. | — | | | | | | | |
| 1. Сведения о характерных точках контура объекта недвижимости с кадастровым номером 57:10:0050801:361 : | | | | | | | | |
| Система координат МСК-57 Зона № 1 | | | | | | | | |
| Обоз- начение харак- терных точек границ | Содержатся в Едином государственном реестре недвижимости | | | Определены в ходе выполнения комплексных кадастровых работ | | | Метод определения координат | Формулы, примененные для расчета средней квадратической погрешности определения координат характерных точек (Mt), м, с подставленными в такие формулы значениями и итоговые (вычисленные) значения Mt, м |
| | координаты, м | | Радиус, м | координаты, м | | Радиус, м | | |
| | X | Y | R | X | Y | R | | |
| 1 | 2 | 3 | 4 | 5 | 6 | 7 | 8 | 9 |
| н1О | — | — | — | 352 194,79 | 1 283 889,22 | — | Метод спутниковых геодезических измерений (определений) | $\sqrt{(0,07^2 + 0,07^2)} = 0,10$ |
| н2О | — | — | — | 352 198,03 | 1 283 892,75 | — | | |
| н3О | — | — | — | 352 193,88 | 1 283 896,57 | — | | |
| н4О | — | — | — | 352 190,63 | 1 283 893,04 | — | | |
| н1О | — | — | — | 352 194,79 | 1 283 889,22 | — | | |
| 2. Сведения о характеристиках объекта недвижимости с кадастровым номером 57:10:0050801:361 : | | | | | | | | |
| № п/п | Наименование характеристики | | | | | Значение характеристики | | |
| 1 | 2 | | | | | 3 | | |
| 1. | Вид объекта недвижимости | | | | | Здание | | |

| | | |
|------|---|--|
| 1 | 2 | 3 |
| 2. | Ранее присвоенный государственный учетный номер (инвентарный) здания, сооружения, объекта незавершенного строительства | — |
| 3. | Кадастровый номер земельного участка (земельных участков), в границах которого (которых) расположены здание, сооружение, объект незавершенного строительства | — |
| 4. | Уникальный учетный номер кадастрового квартала, в границах которого расположены здание, сооружение, объект незавершенного строительства | 57:10:0050801 |
| 5. | Адрес здания, сооружения, объекта незавершенного строительства | — |
| 5.1. | Сведения о местоположении здания, сооружения, объекта незавершенного строительства (при отсутствии адреса) в структурированном в соответствии с федеральной информационной адресной системой виде | Российская Федерация, Орловская область, Орловский р-н |
| 5.2. | Дополнительные сведения о местоположении | НСТ "Союз", уч 152 |
| 6. | Иные сведения | — |

| | | |
|---|---|--|
| 3. Пояснения к сведениям об объекте недвижимости с кадастровым номером 57:10:0050801:361: | | |
| 1. | — | |

| | | | | | | | | |
|---|--|---|--------------|---|--------------|-------------------|--|--|
| 1. Сведения о характерных точках контура объекта недвижимости с кадастровым номером | | | | | | 57:10:0050801:347 | | : |
| Система координат | | | | МСК-57 | | Зона № 1 | | |
| Обоз- начение харак- терных точек границ | Содержатся в Едином государственном реестре недвижимости | | | Определены в ходе выполнения комплексных кадастровых работ | | | Метод определения координат | Формулы, примененные для расчета средней квадратической погрешности определения координат характерных точек (Mt), м, с подставленными в такие формулы значениями и итоговые (вычисленные) значения Mt, м |
| | координаты, м | | Радиус, м | координаты, м | | Радиус, м | | |
| | X | Y | R | X | Y | R | | |
| 1 | 2 | 3 | 4 | 5 | 6 | 7 | 8 | 9 |
| н1О | — | — | — | 352 143,17 | 1 283 815,35 | — | Метод спутниковых геодезических измерений (определений) | $\sqrt{(0,07^2 + 0,07^2)} = 0,10$ |
| н2О | — | — | — | 352 148,96 | 1 283 822,15 | — | | |
| н3О | — | — | — | 352 146,10 | 1 283 824,57 | — | | |

| 1 | 2 | 3 | 4 | 5 | 6 | 7 | 8 | 9 |
|-----|---|---|---|------------|--------------|---|---|-----------------------------------|
| н4О | — | — | — | 352 140,32 | 1 283 817,77 | — | Метод спутниковых геодезических измерений (определений) | $\sqrt{(0,07^2 + 0,07^2)} = 0,10$ |
| н1О | — | — | — | 352 143,17 | 1 283 815,35 | — | | |

2. Сведения о характеристиках объекта недвижимости с кадастровым номером 57:10:0050801:347 :

| № п/п | Наименование характеристики | Значение характеристики |
|-------|---|--|
| 1 | 2 | 3 |
| 1. | Вид объекта недвижимости | Здание |
| 2. | Ранее присвоенный государственный учетный номер (инвентарный) здания, сооружения, объекта незавершенного строительства | — |
| 3. | Кадастровый номер земельного участка (земельных участков), в границах которого (которых) расположены здание, сооружение, объект незавершенного строительства | — |
| 4. | Уникальный учетный номер кадастрового квартала, в границах которого расположены здание, сооружение, объект незавершенного строительства | 57:10:0050801 |
| 5. | Адрес здания, сооружения, объекта незавершенного строительства | — |
| 5.1. | Сведения о местоположении здания, сооружения, объекта незавершенного строительства (при отсутствии адреса) в структурированном в соответствии с федеральной информационной адресной системой виде | Российская Федерация, Орловская область, Орловский р-н |
| 5.2. | Дополнительные сведения о местоположении | сдт НСТ "Союз", уч 146 |
| 6. | Иные сведения | — |

3. Пояснения к сведениям об объекте недвижимости с кадастровым номером 57:10:0050801:347 :

| | |
|----|---|
| 1. | — |
|----|---|

1. Сведения о характерных точках контура объекта недвижимости с кадастровым номером 57:10:0050801:338 :

| Система координат МСК-57 | | | | | | | Зона № 1 | |
|--------------------------------------|--|---|-----------|--|--------------|-----------|---|--|
| Обозначение характерных точек границ | Содержатся в Едином государственном реестре недвижимости | | | Определены в ходе выполнения комплексных кадастровых работ | | | Метод определения координат | Формулы, примененные для расчета средней квадратической погрешности определения координат характерных точек (Mt), м, с подставленными в такие формулы значениями и итоговые (вычисленные) значения Mt, м |
| | координаты, м | | Радиус, м | координаты, м | | Радиус, м | | |
| | X | Y | R | X | Y | R | | |
| 1 | 2 | 3 | 4 | 5 | 6 | 7 | 8 | 9 |
| н1О | — | — | — | 352 196,46 | 1 283 866,58 | — | Метод спутниковых геодезических измерений (определений) | $\sqrt{(0,07^2 + 0,07^2)} = 0,10$ |
| н2О | — | — | — | 352 199,87 | 1 283 871,91 | — | | |
| н3О | — | — | — | 352 194,09 | 1 283 875,62 | — | | |
| н4О | — | — | — | 352 190,68 | 1 283 870,29 | — | | |
| н1О | — | — | — | 352 196,46 | 1 283 866,58 | — | | |

2. Сведения о характеристиках объекта недвижимости с кадастровым номером 57:10:0050801:338 :

| № п/п | Наименование характеристики | Значение характеристики |
|-------|--|-------------------------|
| 1 | 2 | 3 |
| 1. | Вид объекта недвижимости | Здание |
| 2. | Ранее присвоенный государственный учетный номер (инвентарный) здания, сооружения, объекта незавершенного строительства | — |
| 3. | Кадастровый номер земельного участка (земельных участков), в границах которого (которых) расположены здание, сооружение, объект незавершенного строительства | — |
| 4. | Уникальный учетный номер кадастрового квартала, в границах которого расположены здание, сооружение, объект незавершенного строительства | 57:10:0050801 |

| | | | | | | | | | |
|---|---|---|-----------|--|--------------|--|---|--|--|
| 1 | 2 | | | | | 3 | | | |
| 5. | Адрес здания, сооружения, объекта незавершенного строительства | | | | | — | | | |
| 5.1. | Сведения о местоположении здания, сооружения, объекта незавершенного строительства (при отсутствии адреса) в структурированном в соответствии с федеральной информационной адресной системой виде | | | | | Российская Федерация, Орловская область, Орловский р-н | | | |
| 5.2. | Дополнительные сведения о местоположении | | | | | НСТ "Союз", уч.142 | | | |
| 6. | Иные сведения | | | | | — | | | |
| 3. Пояснения к сведениям об объекте недвижимости с кадастровым номером 57:10:0050801:338 : | | | | | | | | | |
| 1. | — | | | | | | | | |
| 1. Сведения о характерных точках контура объекта недвижимости с кадастровым номером 57:10:0050801:411 : | | | | | | | | | |
| Система координат МСК-57 Зона № 1 | | | | | | | | | |
| Обоз- начение харак- терных точек границ | Содержатся в Едином государственном реестре недвижимости | | | Определены в ходе выполнения комплексных кадастровых работ | | | Метод определения координат | Формулы, примененные для расчета средней квадратической погрешности определения координат характерных точек (Mt), м, с подставленными в такие формулы значениями и итоговые (вычисленные) значения Mt, м | |
| | координаты, м | | Радиус, м | координаты, м | | Радиус, м | | | |
| | X | Y | R | X | Y | R | | | |
| 1 | 2 | 3 | 4 | 5 | 6 | 7 | 8 | 9 | |
| н1О | — | — | — | 352 210,76 | 1 283 883,88 | — | Метод спутниковых геодезических измерений (определений) | $\sqrt{(0,07^2 + 0,07^2)} = 0,10$ | |
| н2О | — | — | — | 352 215,10 | 1 283 888,45 | — | | | |
| н3О | — | — | — | 352 210,81 | 1 283 892,52 | — | | | |
| н4О | — | — | — | 352 206,48 | 1 283 887,95 | — | | | |
| н1О | — | — | — | 352 210,76 | 1 283 883,88 | — | | | |
| 2. Сведения о характеристиках объекта недвижимости с кадастровым номером 57:10:0050801:411 : | | | | | | | | | |
| № п/п | Наименование характеристики | | | | | Значение характеристики | | | |
| 1 | 2 | | | | | 3 | | | |
| 1. | Вид объекта недвижимости | | | | | Здание | | | |

| | | |
|------|---|--|
| 1 | 2 | 3 |
| 2. | Ранее присвоенный государственный учетный номер (инвентарный) здания, сооружения, объекта незавершенного строительства | — |
| 3. | Кадастровый номер земельного участка (земельных участков), в границах которого (которых) расположены здание, сооружение, объект незавершенного строительства | — |
| 4. | Уникальный учетный номер кадастрового квартала, в границах которого расположены здание, сооружение, объект незавершенного строительства | 57:10:0050801 |
| 5. | Адрес здания, сооружения, объекта незавершенного строительства | — |
| 5.1. | Сведения о местоположении здания, сооружения, объекта незавершенного строительства (при отсутствии адреса) в структурированном в соответствии с федеральной информационной адресной системой виде | Российская Федерация, Орловская область, Орловский р-н |
| 5.2. | Дополнительные сведения о местоположении | НСТ "Союз", участок 141 |
| 6. | Иные сведения | — |

3. Пояснения к сведениям об объекте недвижимости с кадастровым номером 57:10:0050801:411 :

| | |
|----|---|
| 1. | — |
|----|---|

1. Сведения о характерных точках контура объекта недвижимости с кадастровым номером 57:10:0050801:434 :

| | | | | | | | | |
|---|--|---|-----------|--|--------------|-----------|---|--|
| Система координат <u>МСК-57</u> | | | | | | | Зона № <u>1</u> | |
| Обоз- начение харак- терных точек границ | Содержатся в Едином государственном реестре недвижимости | | | Определены в ходе выполнения комплексных кадастровых работ | | | Метод определения координат | Формулы, примененные для расчета средней квадратической погрешности определения координат характерных точек (Mt), м, с подставленными в такие формулы значениями и итоговые (вычисленные) значения Mt, м |
| | координаты, м | | Радиус, м | координаты, м | | Радиус, м | | |
| | X | Y | R | X | Y | R | | |
| 1 | 2 | 3 | 4 | 5 | 6 | 7 | 8 | 9 |
| н1О | — | — | — | 352 221,89 | 1 283 904,63 | — | Метод спутниковых геодезических измерений (определений) | $\sqrt{(0,07^2 + 0,07^2)} = 0,10$ |
| н2О | — | — | — | 352 216,45 | 1 283 898,48 | — | | |
| н3О | — | — | — | 352 218,50 | 1 283 896,89 | — | | |

| 1 | 2 | 3 | 4 | 5 | 6 | 7 | 8 | 9 |
|-----|---|---|---|------------|--------------|---|---|-----------------------------------|
| н4О | — | — | — | 352 217,37 | 1 283 895,59 | — | Метод спутниковых геодезических измерений (определений) | $\sqrt{(0,07^2 + 0,07^2)} = 0,10$ |
| н5О | — | — | — | 352 219,01 | 1 283 894,24 | — | | |
| н6О | — | — | — | 352 225,35 | 1 283 901,98 | — | | |
| н1О | — | — | — | 352 221,89 | 1 283 904,63 | — | | |

2. Сведения о характеристиках объекта недвижимости с кадастровым номером 57:10:0050801:434 :

| № п/п | Наименование характеристики | Значение характеристики |
|-------|---|---|
| 1 | 2 | 3 |
| 1. | Вид объекта недвижимости | Здание |
| 2. | Ранее присвоенный государственный учетный номер (инвентарный) здания, сооружения, объекта незавершенного строительства | — |
| 3. | Кадастровый номер земельного участка (земельных участков), в границах которого (которых) расположены здание, сооружение, объект незавершенного строительства | — |
| 4. | Уникальный учетный номер кадастрового квартала, в границах которого расположены здание, сооружение, объект незавершенного строительства | 57:10:0050801 |
| 5. | Адрес здания, сооружения, объекта незавершенного строительства | Российская Федерация, Орловская область, Орловский муниципальный район, с.п. Сабуровское, п. Дружный, тер. СНТ Союз, лн. 14-я, д. 140 |
| 5.1. | Сведения о местоположении здания, сооружения, объекта незавершенного строительства (при отсутствии адреса) в структурированном в соответствии с федеральной информационной адресной системой виде | — |
| 5.2. | Дополнительные сведения о местоположении | — |
| 6. | Иные сведения | — |

3. Пояснения к сведениям об объекте недвижимости с кадастровым номером 57:10:0050801:434 :

| | |
|----|---|
| 1. | — |
|----|---|

1. Сведения о характерных точках контура объекта недвижимости с кадастровым номером 57:10:0050801:340 :

| Система координат | | | МСК-57 | | | | Зона № | |
|--------------------------------------|--|---|-----------|--|--------------|-----------|---|--|
| | | | | | | | 1 | |
| Обозначение характерных точек границ | Содержатся в Едином государственном реестре недвижимости | | | Определены в ходе выполнения комплексных кадастровых работ | | | Метод определения координат | Формулы, примененные для расчета средней квадратической погрешности определения координат характерных точек (Mt), м, с подставленными в такие формулы значениями и итоговые (вычисленные) значения Mt, м |
| | координаты, м | | Радиус, м | координаты, м | | Радиус, м | | |
| | X | Y | R | X | Y | R | | |
| 1 | 2 | 3 | 4 | 5 | 6 | 7 | 8 | 9 |
| н1О | — | — | — | 352 189,26 | 1 283 778,91 | — | Метод спутниковых геодезических измерений (определений) | $\sqrt{(0,07^2 + 0,07^2)} = 0,10$ |
| н2О | — | — | — | 352 192,95 | 1 283 782,79 | — | | |
| н3О | — | — | — | 352 189,95 | 1 283 785,64 | — | | |
| н4О | — | — | — | 352 186,26 | 1 283 781,76 | — | | |
| н1О | — | — | — | 352 189,26 | 1 283 778,91 | — | | |

2. Сведения о характеристиках объекта недвижимости с кадастровым номером 57:10:0050801:340 :

| № п/п | Наименование характеристики | Значение характеристики |
|-------|--|-------------------------|
| 1 | 2 | 3 |
| 1. | Вид объекта недвижимости | Здание |
| 2. | Ранее присвоенный государственный учетный номер (инвентарный) здания, сооружения, объекта незавершенного строительства | — |
| 3. | Кадастровый номер земельного участка (земельных участков), в границах которого (которых) расположены здание, сооружение, объект незавершенного строительства | — |
| 4. | Уникальный учетный номер кадастрового квартала, в границах которого расположены здание, сооружение, объект незавершенного строительства | 57:10:0050801 |

| | | | | | | | | |
|---|---|---|-----------|--|--------------|--|---|--|
| 1 | 2 | | | | | 3 | | |
| 5. | Адрес здания, сооружения, объекта незавершенного строительства | | | | | — | | |
| 5.1. | Сведения о местоположении здания, сооружения, объекта незавершенного строительства (при отсутствии адреса) в структурированном в соответствии с федеральной информационной адресной системой виде | | | | | Российская Федерация, Орловская область, Орловский р-н | | |
| 5.2. | Дополнительные сведения о местоположении | | | | | НСТ "Союз", уч.133 | | |
| 6. | Иные сведения | | | | | — | | |
| 3. Пояснения к сведениям об объекте недвижимости с кадастровым номером 57:10:0050801:340 : | | | | | | | | |
| 1. | — | | | | | | | |
| 1. Сведения о характерных точках контура объекта недвижимости с кадастровым номером 57:10:0050801:319 : | | | | | | | | |
| Система координат МСК-57 Зона № 1 | | | | | | | | |
| Обоз- начение харак- терных точек границ | Содержатся в Едином государственном реестре недвижимости | | | Определены в ходе выполнения комплексных кадастровых работ | | | Метод определения координат | Формулы, примененные для расчета средней квадратической погрешности определения координат характерных точек (Mt), м, с подставленными в такие формулы значениями и итоговые (вычисленные) значения Mt, м |
| | координаты, м | | Радиус, м | координаты, м | | Радиус, м | | |
| | X | Y | R | X | Y | R | | |
| 1 | 2 | 3 | 4 | 5 | 6 | 7 | 8 | 9 |
| н1О | — | — | — | 352 237,13 | 1 283 837,81 | — | Метод спутниковых геодезических измерений (определений) | $\sqrt{(0,07^2 + 0,07^2)} = 0,10$ |
| н2О | — | — | — | 352 241,40 | 1 283 842,64 | — | | |
| н3О | — | — | — | 352 236,21 | 1 283 847,46 | — | | |
| н4О | — | — | — | 352 231,79 | 1 283 842,53 | — | | |
| н1О | — | — | — | 352 237,13 | 1 283 837,81 | — | | |
| 2. Сведения о характеристиках объекта недвижимости с кадастровым номером 57:10:0050801:319 : | | | | | | | | |
| № п/п | Наименование характеристики | | | | | Значение характеристики | | |
| 1 | 2 | | | | | 3 | | |
| 1. | Вид объекта недвижимости | | | | | Здание | | |

| | | |
|------|---|--|
| 1 | 2 | 3 |
| 2. | Ранее присвоенный государственный учетный номер (инвентарный) здания, сооружения, объекта незавершенного строительства | — |
| 3. | Кадастровый номер земельного участка (земельных участков), в границах которого (которых) расположены здание, сооружение, объект незавершенного строительства | — |
| 4. | Уникальный учетный номер кадастрового квартала, в границах которого расположены здание, сооружение, объект незавершенного строительства | 57:10:0050801 |
| 5. | Адрес здания, сооружения, объекта незавершенного строительства | — |
| 5.1. | Сведения о местоположении здания, сооружения, объекта незавершенного строительства (при отсутствии адреса) в структурированном в соответствии с федеральной информационной адресной системой виде | Российская Федерация, Орловская область, Орловский р-н, Сабурово с |
| 5.2. | Дополнительные сведения о местоположении | НСТ "Союз", участок№137 |
| 6. | Иные сведения | — |

3. Пояснения к сведениям об объекте недвижимости с кадастровым номером 57:10:0050801:319 :

| | |
|----|---|
| 1. | — |
|----|---|

1. Сведения о характерных точках контура объекта недвижимости с кадастровым номером 57:10:0050801:398 :

| | | | | | | | | |
|---|--|---|-----------|--|--------------|-----------|---|--|
| Система координат МСК-57 | | | | | | | Зона № 1 | |
| Обоз- начение харак- терных точек границ | Содержатся в Едином государственном реестре недвижимости | | | Определены в ходе выполнения комплексных кадастровых работ | | | Метод определения координат | Формулы, примененные для расчета средней квадратической погрешности определения координат характерных точек (Mt), м, с подставленными в такие формулы значениями и итоговые (вычисленные) значения Mt, м |
| | координаты, м | | Радиус, м | координаты, м | | Радиус, м | | |
| | X | Y | R | X | Y | R | | |
| 1 | 2 | 3 | 4 | 5 | 6 | 7 | 8 | 9 |
| н1О | — | — | — | 352 099,86 | 1 283 831,22 | — | Метод спутниковых геодезических измерений (определений) | $\sqrt{(0,07^2 + 0,07^2)} = 0,10$ |
| н2О | — | — | — | 352 104,22 | 1 283 827,85 | — | | |
| н3О | — | — | — | 352 105,99 | 1 283 826,42 | — | | |

| 1 | 2 | 3 | 4 | 5 | 6 | 7 | 8 | 9 |
|-----|---|---|---|------------|--------------|---|---|-----------------------------------|
| н4О | — | — | — | 352 102,82 | 1 283 822,05 | — | Метод спутниковых геодезических измерений (определений) | $\sqrt{(0,07^2 + 0,07^2)} = 0,10$ |
| н5О | — | — | — | 352 096,70 | 1 283 826,32 | — | | |
| н1О | — | — | — | 352 099,86 | 1 283 831,22 | — | | |

2. Сведения о характеристиках объекта недвижимости с кадастровым номером 57:10:0050801:398 :

| № п/п | Наименование характеристики | Значение характеристики |
|-------|---|--|
| 1 | 2 | 3 |
| 1. | Вид объекта недвижимости | Здание |
| 2. | Ранее присвоенный государственный учетный номер (инвентарный) здания, сооружения, объекта незавершенного строительства | — |
| 3. | Кадастровый номер земельного участка (земельных участков), в границах которого (которых) расположены здание, сооружение, объект незавершенного строительства | — |
| 4. | Уникальный учетный номер кадастрового квартала, в границах которого расположены здание, сооружение, объект незавершенного строительства | 57:10:0050801 |
| 5. | Адрес здания, сооружения, объекта незавершенного строительства | — |
| 5.1. | Сведения о местоположении здания, сооружения, объекта незавершенного строительства (при отсутствии адреса) в структурированном в соответствии с федеральной информационной адресной системой виде | Российская Федерация, Орловская область, Орловский р-н |
| 5.2. | Дополнительные сведения о местоположении | СНТ "Союз", уч 132 |
| 6. | Иные сведения | — |

3. Пояснения к сведениям об объекте недвижимости с кадастровым номером 57:10:0050801:398 :

| | |
|----|---|
| 1. | — |
|----|---|

1. Сведения о характерных точках контура объекта недвижимости с кадастровым номером 57:10:0052501:711:

| Система координат | | | | | | МСК-57 | | Зона № | | 1 | |
|---|--|---|--------------|---|--------------|--------------|--|--|--|---|--|
| Обоз- начение харак- терных точек границ | Содержатся в Едином государственном реестре недвижимости | | | Определены в ходе выполнения комплексных кадастровых работ | | | Метод определения координат | Формулы, примененные для расчета средней квадратической погрешности определения координат характерных точек (Mt), м, с подставленными в такие формулы значениями и итоговые (вычисленные) значения Mt, м | | | |
| | координаты, м | | Радиус, м | координаты, м | | Радиус, м | | | | | |
| | X | Y | R | X | Y | R | | | | | |
| 1 | 2 | 3 | 4 | 5 | 6 | 7 | 8 | 9 | | | |
| н1О | — | — | — | 352 095,81 | 1 283 793,74 | — | Метод спутниковых геодезических измерений (определений) | $\sqrt{(0,07^2 + 0,07^2)} = 0,10$ | | | |
| н2О | — | — | — | 352 098,83 | 1 283 802,38 | — | | | | | |
| н3О | — | — | — | 352 092,22 | 1 283 804,71 | — | | | | | |
| н4О | — | — | — | 352 089,29 | 1 283 796,01 | — | | | | | |
| н1О | — | — | — | 352 095,81 | 1 283 793,74 | — | | | | | |

2. Сведения о характеристиках объекта недвижимости с кадастровым номером 57:10:0052501:711:

| | | |
|-------|--|-------------------------|
| № п/п | Наименование характеристики | Значение характеристики |
| 1 | 2 | 3 |
| 1. | Вид объекта недвижимости | Здание |
| 2. | Ранее присвоенный государственный учетный номер (инвентарный) здания, сооружения, объекта незавершенного строительства | — |
| 3. | Кадастровый номер земельного участка (земельных участков), в границах которого (которых) расположены здание, сооружение, объект незавершенного строительства | — |
| 4. | Уникальный учетный номер кадастрового квартала, в границах которого расположены здание, сооружение, объект незавершенного строительства | 57:10:0050801 |

| | | | | | | | | | |
|---|---|---|-----------|--|--------------|--|---|--|--|
| 1 | 2 | | | | | 3 | | | |
| 5. | Адрес здания, сооружения, объекта незавершенного строительства | | | | | — | | | |
| 5.1. | Сведения о местоположении здания, сооружения, объекта незавершенного строительства (при отсутствии адреса) в структурированном в соответствии с федеральной информационной адресной системой виде | | | | | Российская Федерация, Орловская область, Орловский р-н | | | |
| 5.2. | Дополнительные сведения о местоположении | | | | | НСТ "Союз", участок №131 | | | |
| 6. | Иные сведения | | | | | — | | | |
| 3. Пояснения к сведениям об объекте недвижимости с кадастровым номером 57:10:0052501:711 : | | | | | | | | | |
| 1. | — | | | | | | | | |
| 1. Сведения о характерных точках контура объекта недвижимости с кадастровым номером 57:10:0050801:431 : | | | | | | | | | |
| Система координат МСК-57 Зона № 1 | | | | | | | | | |
| Обоз- начение харак- терных точек границ | Содержатся в Едином государственном реестре недвижимости | | | Определены в ходе выполнения комплексных кадастровых работ | | | Метод определения координат | Формулы, примененные для расчета средней квадратической погрешности определения координат характерных точек (Mt), м, с подставленными в такие формулы значениями и итоговые (вычисленные) значения Mt, м | |
| | координаты, м | | Радиус, м | координаты, м | | Радиус, м | | | |
| | X | Y | R | X | Y | R | | | |
| 1 | 2 | 3 | 4 | 5 | 6 | 7 | 8 | 9 | |
| н1О | — | — | — | 352 081,95 | 1 283 753,53 | — | Метод спутниковых геодезических измерений (определений) | $\sqrt{(0,07^2 + 0,07^2)} = 0,10$ | |
| н2О | — | — | — | 352 083,53 | 1 283 758,79 | — | | | |
| н3О | — | — | — | 352 077,72 | 1 283 760,44 | — | | | |
| н4О | — | — | — | 352 076,31 | 1 283 755,31 | — | | | |
| н1О | — | — | — | 352 081,95 | 1 283 753,53 | — | | | |
| 2. Сведения о характеристиках объекта недвижимости с кадастровым номером 57:10:0050801:431 : | | | | | | | | | |
| № п/п | Наименование характеристики | | | | | Значение характеристики | | | |
| 1 | 2 | | | | | 3 | | | |
| 1. | Вид объекта недвижимости | | | | | Здание | | | |

| | | |
|------|---|--|
| 1 | 2 | 3 |
| 2. | Ранее присвоенный государственный учетный номер (инвентарный) здания, сооружения, объекта незавершенного строительства | — |
| 3. | Кадастровый номер земельного участка (земельных участков), в границах которого (которых) расположены здание, сооружение, объект незавершенного строительства | — |
| 4. | Уникальный учетный номер кадастрового квартала, в границах которого расположены здание, сооружение, объект незавершенного строительства | 57:10:0050801 |
| 5. | Адрес здания, сооружения, объекта незавершенного строительства | — |
| 5.1. | Сведения о местоположении здания, сооружения, объекта незавершенного строительства (при отсутствии адреса) в структурированном в соответствии с федеральной информационной адресной системой виде | Российская Федерация, Орловская область, Орловский р-н |
| 5.2. | Дополнительные сведения о местоположении | НСТ "Союз", уч.130 |
| 6. | Иные сведения | — |

| | | |
|---|---|--|
| 3. Пояснения к сведениям об объекте недвижимости с кадастровым номером 57:10:0050801:431: | | |
| 1. | — | |

| | | | | | | | | |
|---|--|---|--------------|---|--------------|-------------------|--|--|
| 1. Сведения о характерных точках контура объекта недвижимости с кадастровым номером | | | | | | 57:10:0050801:351 | | : |
| Система координат | | | | МСК-57 | | Зона № 1 | | |
| Обоз- начение харак- терных точек границ | Содержатся в Едином государственном реестре недвижимости | | | Определены в ходе выполнения комплексных кадастровых работ | | | Метод определения координат | Формулы, примененные для расчета средней квадратической погрешности определения координат характерных точек (Mt), м, с подставленными в такие формулы значениями и итоговые (вычисленные) значения Mt, м |
| | координаты, м | | Радиус, м | координаты, м | | Радиус, м | | |
| | X | Y | R | X | Y | R | | |
| 1 | 2 | 3 | 4 | 5 | 6 | 7 | 8 | 9 |
| н1О | — | — | — | 352 081,01 | 1 283 744,71 | — | Метод спутниковых геодезических измерений (определений) | $\sqrt{(0,07^2 + 0,07^2)} = 0,10$ |
| н2О | — | — | — | 352 081,84 | 1 283 748,46 | — | | |
| н3О | — | — | — | 352 076,04 | 1 283 749,74 | — | | |

| 1 | 2 | 3 | 4 | 5 | 6 | 7 | 8 | 9 |
|-----|---|---|---|------------|--------------|---|---|-----------------------------------|
| н4О | — | — | — | 352 075,21 | 1 283 745,99 | — | Метод спутниковых геодезических измерений (определений) | $\sqrt{(0,07^2 + 0,07^2)} = 0,10$ |
| н1О | — | — | — | 352 081,01 | 1 283 744,71 | — | | |

2. Сведения о характеристиках объекта недвижимости с кадастровым номером 57:10:0050801:351 :

| № п/п | Наименование характеристики | Значение характеристики |
|-------|---|--|
| 1 | 2 | 3 |
| 1. | Вид объекта недвижимости | Здание |
| 2. | Ранее присвоенный государственный учетный номер (инвентарный) здания, сооружения, объекта незавершенного строительства | — |
| 3. | Кадастровый номер земельного участка (земельных участков), в границах которого (которых) расположены здание, сооружение, объект незавершенного строительства | — |
| 4. | Уникальный учетный номер кадастрового квартала, в границах которого расположены здание, сооружение, объект незавершенного строительства | 57:10:0050801 |
| 5. | Адрес здания, сооружения, объекта незавершенного строительства | — |
| 5.1. | Сведения о местоположении здания, сооружения, объекта незавершенного строительства (при отсутствии адреса) в структурированном в соответствии с федеральной информационной адресной системой виде | Российская Федерация, Орловская область, Орловский р-н |
| 5.2. | Дополнительные сведения о местоположении | НСТ "Союз", уч.№129 |
| 6. | Иные сведения | — |

3. Пояснения к сведениям об объекте недвижимости с кадастровым номером 57:10:0050801:351 :

| | |
|----|---|
| 1. | — |
|----|---|

1. Сведения о характерных точках контура объекта недвижимости с кадастровым номером 57:10:0051601:242:

| Система координат | | | | | | МСК-57 | | Зона № | | 1 | |
|---|--|---|--------------|---|---|--------------|-----------------------------|--|--|---|--|
| Обозначение характерных точек границ | Содержатся в Едином государственном реестре недвижимости | | | Определены в ходе выполнения комплексных кадастровых работ | | | Метод определения координат | Формулы, примененные для расчета средней квадратической погрешности определения координат характерных точек (Mt), м, с подставленными в такие формулы значениями и итоговые (вычисленные) значения Mt, м | | | |
| | координаты, м | | Радиус, м | координаты, м | | Радиус, м | | | | | |
| | X | Y | R | X | Y | R | | | | | |
| 1 | 2 | 3 | 4 | 5 | 6 | 7 | 8 | 9 | | | |

57:10:0051601:242(1)

| | | | | | | | | |
|-----|---|---|---|------------|--------------|---|---|-----------------------------------|
| н1О | — | — | — | 352 084,57 | 1 283 705,19 | — | Метод спутниковых геодезических измерений (определений) | $\sqrt{(0,07^2 + 0,07^2)} = 0,10$ |
| н2О | — | — | — | 352 086,23 | 1 283 711,15 | — | | |
| н3О | — | — | — | 352 080,43 | 1 283 712,76 | — | | |
| н4О | — | — | — | 352 078,78 | 1 283 706,80 | — | | |
| н1О | — | — | — | 352 084,57 | 1 283 705,19 | — | | |

57:10:0051601:242(2)

| | | | | | | | | |
|-----|---|---|---|------------|--------------|---|---|-----------------------------------|
| н5О | — | — | — | 352 084,57 | 1 283 705,19 | — | Метод спутниковых геодезических измерений (определений) | $\sqrt{(0,07^2 + 0,07^2)} = 0,10$ |
| н6О | — | — | — | 352 086,23 | 1 283 711,15 | — | | |
| н7О | — | — | — | 352 080,43 | 1 283 712,76 | — | | |
| н8О | — | — | — | 352 078,78 | 1 283 706,80 | — | | |
| н5О | — | — | — | 352 084,57 | 1 283 705,19 | — | | |

2. Сведения о характеристиках объекта недвижимости с кадастровым номером 57:10:0051601:242:

| | | |
|-------|-----------------------------|-------------------------|
| № п/п | Наименование характеристики | Значение характеристики |
| 1 | 2 | 3 |
| 1. | Вид объекта недвижимости | Здание |

| | | |
|------|---|--|
| 1 | 2 | 3 |
| 2. | Ранее присвоенный государственный учетный номер (инвентарный) здания, сооружения, объекта незавершенного строительства | — |
| 3. | Кадастровый номер земельного участка (земельных участков), в границах которого (которых) расположены здание, сооружение, объект незавершенного строительства | — |
| 4. | Уникальный учетный номер кадастрового квартала, в границах которого расположены здание, сооружение, объект незавершенного строительства | 57:10:0050801 |
| 5. | Адрес здания, сооружения, объекта незавершенного строительства | — |
| 5.1. | Сведения о местоположении здания, сооружения, объекта незавершенного строительства (при отсутствии адреса) в структурированном в соответствии с федеральной информационной адресной системой виде | Российская Федерация, Орловская область, Орловский р-н |
| 5.2. | Дополнительные сведения о местоположении | НСТ "Союз", участок №128 |
| 6. | Иные сведения | — |

3. Пояснения к сведениям об объекте недвижимости с кадастровым номером 57:10:0051601:242 :

| | |
|----|---|
| 1. | — |
|----|---|

1. Сведения о характерных точках контура объекта недвижимости с кадастровым номером 57:10:0050801:376 :

| | | | | | | | | |
|--------------------------------------|--|---|-----------|--|--------------|-----------|---|--|
| Система координат <u>МСК-57</u> | | | | | | | Зона № <u>1</u> | |
| Обозначение характерных точек границ | Содержатся в Едином государственном реестре недвижимости | | | Определены в ходе выполнения комплексных кадастровых работ | | | Метод определения координат | Формулы, примененные для расчета средней квадратической погрешности определения координат характерных точек (Mt), м, с подставленными в такие формулы значениями и итоговые (вычисленные) значения Mt, м |
| | координаты, м | | Радиус, м | координаты, м | | Радиус, м | | |
| | X | Y | R | X | Y | R | | |
| 1 | 2 | 3 | 4 | 5 | 6 | 7 | 8 | 9 |
| н1О | — | — | — | 352 076,81 | 1 283 676,29 | — | Метод спутниковых геодезических измерений (определений) | $\sqrt{(0,07^2 + 0,07^2)} = 0,10$ |
| н2О | — | — | — | 352 079,31 | 1 283 686,00 | — | | |
| н3О | — | — | — | 352 072,83 | 1 283 687,67 | — | | |

| 1 | 2 | 3 | 4 | 5 | 6 | 7 | 8 | 9 |
|-----|---|---|---|------------|--------------|---|---|-----------------------------------|
| н4О | — | — | — | 352 070,33 | 1 283 677,96 | — | Метод спутниковых геодезических измерений (определений) | $\sqrt{(0,07^2 + 0,07^2)} = 0,10$ |
| н1О | — | — | — | 352 076,81 | 1 283 676,29 | — | | |

2. Сведения о характеристиках объекта недвижимости с кадастровым номером 57:10:0050801:376 :

| № п/п | Наименование характеристики | Значение характеристики |
|-------|---|--|
| 1 | 2 | 3 |
| 1. | Вид объекта недвижимости | Здание |
| 2. | Ранее присвоенный государственный учетный номер (инвентарный) здания, сооружения, объекта незавершенного строительства | — |
| 3. | Кадастровый номер земельного участка (земельных участков), в границах которого (которых) расположены здание, сооружение, объект незавершенного строительства | — |
| 4. | Уникальный учетный номер кадастрового квартала, в границах которого расположены здание, сооружение, объект незавершенного строительства | 57:10:0050801 |
| 5. | Адрес здания, сооружения, объекта незавершенного строительства | — |
| 5.1. | Сведения о местоположении здания, сооружения, объекта незавершенного строительства (при отсутствии адреса) в структурированном в соответствии с федеральной информационной адресной системой виде | Российская Федерация, Орловская область, Орловский р-н |
| 5.2. | Дополнительные сведения о местоположении | НСТ "Союз", участок №127 |
| 6. | Иные сведения | — |

3. Пояснения к сведениям об объекте недвижимости с кадастровым номером 57:10:0050801:376 :

| | |
|----|---|
| 1. | — |
|----|---|

| | | | | | | | | |
|---|--|---|-----------|--|-------------------------|-----------|---|--|
| 1. Сведения о характерных точках контура объекта недвижимости с кадастровым номером | | | | | | | 57:10:0050801:366 | |
| Система координат | | | | | | | МСК-57 | |
| | | | | | | | Зона № 1 | |
| Обозначение характерных точек границ | Содержатся в Едином государственном реестре недвижимости | | | Определены в ходе выполнения комплексных кадастровых работ | | | Метод определения координат | Формулы, примененные для расчета средней квадратической погрешности определения координат характерных точек (Mt), м, с подставленными в такие формулы значениями и итоговые (вычисленные) значения Mt, м |
| | координаты, м | | Радиус, м | координаты, м | | Радиус, м | | |
| | X | Y | R | X | Y | R | | |
| 1 | 2 | 3 | 4 | 5 | 6 | 7 | 8 | 9 |
| н1О | — | — | — | 352 069,25 | 1 283 648,57 | — | Метод спутниковых геодезических измерений (определений) | $\sqrt{(0,07^2 + 0,07^2)} = 0,10$ |
| н2О | — | — | — | 352 070,57 | 1 283 655,51 | — | | |
| н3О | — | — | — | 352 062,43 | 1 283 657,90 | — | | |
| н4О | — | — | — | 352 060,70 | 1 283 650,61 | — | | |
| н1О | — | — | — | 352 069,25 | 1 283 648,57 | — | | |
| 2. Сведения о характеристиках объекта недвижимости с кадастровым номером | | | | | | | | |
| 57:10:0050801:366 | | | | | | | | |
| № п/п | Наименование характеристики | | | | Значение характеристики | | | |
| 1 | 2 | | | | 3 | | | |
| 1. | Вид объекта недвижимости | | | | Здание | | | |
| 2. | Ранее присвоенный государственный учетный номер (инвентарный) здания, сооружения, объекта незавершенного строительства | | | | — | | | |
| 3. | Кадастровый номер земельного участка (земельных участков), в границах которого (которых) расположены здание, сооружение, объект незавершенного строительства | | | | — | | | |
| 4. | Уникальный учетный номер кадастрового квартала, в границах которого расположены здание, сооружение, объект незавершенного строительства | | | | 57:10:0050801 | | | |

| | | | | | | | | |
|---|---|---|-----------|--|--------------|--|---|--|
| 1 | 2 | | | | | 3 | | |
| 5. | Адрес здания, сооружения, объекта незавершенного строительства | | | | | — | | |
| 5.1. | Сведения о местоположении здания, сооружения, объекта незавершенного строительства (при отсутствии адреса) в структурированном в соответствии с федеральной информационной адресной системой виде | | | | | Российская Федерация, Орловская область, Орловский р-н | | |
| 5.2. | Дополнительные сведения о местоположении | | | | | НСТ "Союз", уч.126 | | |
| 6. | Иные сведения | | | | | — | | |
| 3. Пояснения к сведениям об объекте недвижимости с кадастровым номером 57:10:0050801:366 : | | | | | | | | |
| 1. | — | | | | | | | |
| 1. Сведения о характерных точках контура объекта недвижимости с кадастровым номером 57:10:0050801:377 : | | | | | | | | |
| Система координат МСК-57 Зона № 1 | | | | | | | | |
| Обоз- начение харак- терных точек границ | Содержатся в Едином государственном реестре недвижимости | | | Определены в ходе выполнения комплексных кадастровых работ | | | Метод определения координат | Формулы, примененные для расчета средней квадратической погрешности определения координат характерных точек (Mt), м, с подставленными в такие формулы значениями и итоговые (вычисленные) значения Mt, м |
| | координаты, м | | Радиус, м | координаты, м | | Радиус, м | | |
| | X | Y | R | X | Y | R | | |
| 1 | 2 | 3 | 4 | 5 | 6 | 7 | 8 | 9 |
| н1О | — | — | — | 352 061,55 | 1 283 618,90 | — | Метод спутниковых геодезических измерений (определений) | $\sqrt{(0,07^2 + 0,70^2)} = 0,70$ |
| н2О | — | — | — | 352 063,68 | 1 283 626,67 | — | | |
| н3О | — | — | — | 352 057,94 | 1 283 628,24 | — | | |
| н4О | — | — | — | 352 055,81 | 1 283 620,47 | — | | |
| н1О | — | — | — | 352 061,55 | 1 283 618,90 | — | | |
| 2. Сведения о характеристиках объекта недвижимости с кадастровым номером 57:10:0050801:377 : | | | | | | | | |
| № п/п | Наименование характеристики | | | | | Значение характеристики | | |
| 1 | 2 | | | | | 3 | | |
| 1. | Вид объекта недвижимости | | | | | Здание | | |

| | | |
|------|---|--|
| 1 | 2 | 3 |
| 2. | Ранее присвоенный государственный учетный номер (инвентарный) здания, сооружения, объекта незавершенного строительства | — |
| 3. | Кадастровый номер земельного участка (земельных участков), в границах которого (которых) расположены здание, сооружение, объект незавершенного строительства | — |
| 4. | Уникальный учетный номер кадастрового квартала, в границах которого расположены здание, сооружение, объект незавершенного строительства | 57:10:0050801 |
| 5. | Адрес здания, сооружения, объекта незавершенного строительства | — |
| 5.1. | Сведения о местоположении здания, сооружения, объекта незавершенного строительства (при отсутствии адреса) в структурированном в соответствии с федеральной информационной адресной системой виде | Российская Федерация, Орловская область, Орловский р-н |
| 5.2. | Дополнительные сведения о местоположении | НСТ "Союз", уч.125 |
| 6. | Иные сведения | — |

3. Пояснения к сведениям об объекте недвижимости с кадастровым номером 57:10:0050801:377:

| | |
|----|---|
| 1. | — |
|----|---|

1. Сведения о характерных точках контура объекта недвижимости с кадастровым номером 57:10:0050801:405:

| | | | | | | | | |
|--------------------------------------|--|---|-----------|--|--------------|-----------|---|--|
| Система координат МСК-57 | | | | | | | Зона № 1 | |
| Обозначение характерных точек границ | Содержатся в Едином государственном реестре недвижимости | | | Определены в ходе выполнения комплексных кадастровых работ | | | Метод определения координат | Формулы, примененные для расчета средней квадратической погрешности определения координат характерных точек (Mt), м, с подставленными в такие формулы значениями и итоговые (вычисленные) значения Mt, м |
| | координаты, м | | Радиус, м | координаты, м | | Радиус, м | | |
| | X | Y | R | X | Y | R | | |
| 1 | 2 | 3 | 4 | 5 | 6 | 7 | 8 | 9 |
| н1О | — | — | — | 352 052,37 | 1 283 591,50 | — | Метод спутниковых геодезических измерений (определений) | $\sqrt{(0,07^2 + 0,07^2)} = 0,10$ |
| н2О | — | — | — | 352 055,36 | 1 283 597,71 | — | | |
| н3О | — | — | — | 352 048,74 | 1 283 600,91 | — | | |

| 1 | 2 | 3 | 4 | 5 | 6 | 7 | 8 | 9 |
|-----|---|---|---|------------|--------------|---|---|-----------------------------------|
| н4О | — | — | — | 352 045,74 | 1 283 594,70 | — | Метод спутниковых геодезических измерений (определений) | $\sqrt{(0,07^2 + 0,07^2)} = 0,10$ |
| н1О | — | — | — | 352 052,37 | 1 283 591,50 | — | | |

2. Сведения о характеристиках объекта недвижимости с кадастровым номером 57:10:0050801:405 :

| № п/п | Наименование характеристики | Значение характеристики |
|-------|---|--|
| 1 | 2 | 3 |
| 1. | Вид объекта недвижимости | Здание |
| 2. | Ранее присвоенный государственный учетный номер (инвентарный) здания, сооружения, объекта незавершенного строительства | — |
| 3. | Кадастровый номер земельного участка (земельных участков), в границах которого (которых) расположены здание, сооружение, объект незавершенного строительства | — |
| 4. | Уникальный учетный номер кадастрового квартала, в границах которого расположены здание, сооружение, объект незавершенного строительства | 57:10:0050801 |
| 5. | Адрес здания, сооружения, объекта незавершенного строительства | — |
| 5.1. | Сведения о местоположении здания, сооружения, объекта незавершенного строительства (при отсутствии адреса) в структурированном в соответствии с федеральной информационной адресной системой виде | Российская Федерация, Орловская область, Орловский р-н |
| 5.2. | Дополнительные сведения о местоположении | НСТ "Союз", участок 124 |
| 6. | Иные сведения | — |

3. Пояснения к сведениям об объекте недвижимости с кадастровым номером 57:10:0050801:405 :

| | |
|----|---|
| 1. | — |
|----|---|

1. Сведения о характерных точках контура объекта недвижимости с кадастровым номером 57:10:0050801:442:

| Система координат МСК-57 | | | | | | | Зона № 1 | |
|--------------------------------------|--|---|-----------|--|--------------|-----------|---|--|
| Обозначение характерных точек границ | Содержатся в Едином государственном реестре недвижимости | | | Определены в ходе выполнения комплексных кадастровых работ | | | Метод определения координат | Формулы, примененные для расчета средней квадратической погрешности определения координат характерных точек (Mt), м, с подставленными в такие формулы значениями и итоговые (вычисленные) значения Mt, м |
| | координаты, м | | Радиус, м | координаты, м | | Радиус, м | | |
| | X | Y | R | X | Y | R | | |
| 1 | 2 | 3 | 4 | 5 | 6 | 7 | 8 | 9 |
| н1О | — | — | — | 352 128,00 | 1 283 791,93 | — | Метод спутниковых геодезических измерений (определений) | $\sqrt{(0,07^2 + 0,07^2)} = 0,10$ |
| н2О | — | — | — | 352 132,44 | 1 283 789,78 | — | | |
| н3О | — | — | — | 352 136,79 | 1 283 798,45 | — | | |
| н4О | — | — | — | 352 129,25 | 1 283 802,47 | — | | |
| н5О | — | — | — | 352 126,25 | 1 283 796,84 | — | | |
| н6О | — | — | — | 352 129,42 | 1 283 795,15 | — | | |
| н1О | — | — | — | 352 128,00 | 1 283 791,93 | — | | |

2. Сведения о характеристиках объекта недвижимости с кадастровым номером 57:10:0050801:442:

| № п/п | Наименование характеристики | Значение характеристики |
|-------|--|-------------------------|
| 1 | 2 | 3 |
| 1. | Вид объекта недвижимости | Здание |
| 2. | Ранее присвоенный государственный учетный номер (инвентарный) здания, сооружения, объекта незавершенного строительства | — |
| 3. | Кадастровый номер земельного участка (земельных участков), в границах которого (которых) расположены здание, сооружение, объект незавершенного строительства | — |

| | | | | | | | | | | |
|---|---|---|-----------|--|--------------|--|---|--|--|--|
| 1 | 2 | | | | | 3 | | | | |
| 4. | Уникальный учетный номер кадастрового квартала, в границах которого расположены здание, сооружение, объект незавершенного строительства | | | | | 57:10:0050801 | | | | |
| 5. | Адрес здания, сооружения, объекта незавершенного строительства | | | | | — | | | | |
| 5.1. | Сведения о местоположении здания, сооружения, объекта незавершенного строительства (при отсутствии адреса) в структурированном в соответствии с федеральной информационной адресной системой виде | | | | | Российская Федерация, Орловская область, Орловский р-н, Дружный п, д 118 | | | | |
| 5.2. | Дополнительные сведения о местоположении | | | | | с/п Сабуровское, территория СНТ "Союз", 11-я линия | | | | |
| 6. | Иные сведения | | | | | — | | | | |
| 3. Пояснения к сведениям об объекте недвижимости с кадастровым номером 57:10:0050801:442 : | | | | | | | | | | |
| 1. | — | | | | | | | | | |
| 1. Сведения о характерных точках контура объекта недвижимости с кадастровым номером 57:10:0050801:375 : | | | | | | | | | | |
| Система координат МСК-57 Зона № 1 | | | | | | | | | | |
| Обоз- начение харак- терных точек границ | Содержатся в Едином государственном реестре недвижимости | | | Определены в ходе выполнения комплексных кадастровых работ | | | Метод определения координат | Формулы, примененные для расчета средней квадратической погрешности определения координат характерных точек (Mt), м, с подставленными в такие формулы значениями и итоговые (вычисленные) значения Mt, м | | |
| | координаты, м | | Радиус, м | координаты, м | | Радиус, м | | | | |
| | X | Y | R | X | Y | R | | | | |
| 1 | 2 | 3 | 4 | 5 | 6 | 7 | 8 | 9 | | |
| н1О | — | — | — | 352 120,95 | 1 283 709,21 | — | Метод спутниковых геодезических измерений (определений) | $\sqrt{(0,07^2 + 0,07^2)} = 0,10$ | | |
| н2О | — | — | — | 352 125,69 | 1 283 714,77 | — | | | | |
| н3О | — | — | — | 352 121,37 | 1 283 718,15 | — | | | | |
| н4О | — | — | — | 352 116,61 | 1 283 712,55 | — | | | | |
| н1О | — | — | — | 352 120,95 | 1 283 709,21 | — | | | | |

| | | | | | | | | | |
|--|--|---|-----------|--|--------------|--|---|--|--|
| 2. Сведения о характеристиках объекта недвижимости с кадастровым номером 57:10:0050801:375 : | | | | | | | | | |
| № п/п | | Наименование характеристики | | | | Значение характеристики | | | |
| 1 | | 2 | | | | 3 | | | |
| 1. | | Вид объекта недвижимости | | | | Здание | | | |
| 2. | | Ранее присвоенный государственный учетный номер (инвентарный) здания, сооружения, объекта незавершенного строительства | | | | — | | | |
| 3. | | Кадастровый номер земельного участка (земельных участков), в границах которого (которых) расположены здание, сооружение, объект незавершенного строительства | | | | — | | | |
| 4. | | Уникальный учетный номер кадастрового квартала, в границах которого расположены здание, сооружение, объект незавершенного строительства | | | | 57:10:0050801 | | | |
| 5. | | Адрес здания, сооружения, объекта незавершенного строительства | | | | — | | | |
| 5.1. | | Сведения о местоположении здания, сооружения, объекта незавершенного строительства (при отсутствии адреса) в структурированном в соответствии с федеральной информационной адресной системой виде | | | | Российская Федерация, Орловская область, Орловский р-н | | | |
| 5.2. | | Дополнительные сведения о местоположении | | | | НСТ "Союз", уч.№115 | | | |
| 6. | | Иные сведения | | | | — | | | |
| 3. Пояснения к сведениям об объекте недвижимости с кадастровым номером 57:10:0050801:375 : | | | | | | | | | |
| 1. | | — | | | | | | | |
| 1. Сведения о характерных точках контура объекта недвижимости с кадастровым номером 57:25:0000000:4569 : | | | | | | | | | |
| Система координат МСК-57 Зона № 1 | | | | | | | | | |
| Обоз- начение харак- терных точек границ | Содержатся в Едином государственном реестре недвижимости | | | Определены в ходе выполнения комплексных кадастровых работ | | | Метод определения координат | Формулы, примененные для расчета средней квадратической погрешности определения координат характерных точек (Mt), м, с подставленными в такие формулы значениями и итоговые (вычисленные) значения Mt, м | |
| | координаты, м | | Радиус, м | координаты, м | | Радиус, м | | | |
| | X | Y | R | X | Y | R | | | |
| 1 | 2 | 3 | 4 | 5 | 6 | 7 | 8 | 9 | |
| н1О | — | — | — | 352 102,83 | 1 283 688,31 | — | Метод спутниковых геодезических измерений (определений) | $\sqrt{(0,07^2 + 0,07^2)} = 0,10$ | |

| 1 | 2 | 3 | 4 | 5 | 6 | 7 | 8 | 9 |
|-----|---|---|---|------------|--------------|---|---|-----------------------------------|
| н2О | — | — | — | 352 108,78 | 1 283 697,41 | — | Метод спутниковых геодезических измерений (определений) | $\sqrt{(0,07^2 + 0,07^2)} = 0,10$ |
| н3О | — | — | — | 352 104,54 | 1 283 700,19 | — | | |
| н4О | — | — | — | 352 098,58 | 1 283 691,08 | — | | |
| н1О | — | — | — | 352 102,83 | 1 283 688,31 | — | | |

2. Сведения о характеристиках объекта недвижимости с кадастровым номером 57:25:0000000:4569 :

| № п/п | Наименование характеристики | Значение характеристики |
|-------|---|---|
| 1 | 2 | 3 |
| 1. | Вид объекта недвижимости | Здание |
| 2. | Ранее присвоенный государственный учетный номер (инвентарный) здания, сооружения, объекта незавершенного строительства | — |
| 3. | Кадастровый номер земельного участка (земельных участков), в границах которого (которых) расположены здание, сооружение, объект незавершенного строительства | — |
| 4. | Уникальный учетный номер кадастрового квартала, в границах которого расположены здание, сооружение, объект незавершенного строительства | 57:10:0050801 |
| 5. | Адрес здания, сооружения, объекта незавершенного строительства | — |
| 5.1. | Сведения о местоположении здания, сооружения, объекта незавершенного строительства (при отсутствии адреса) в структурированном в соответствии с федеральной информационной адресной системой виде | Российская Федерация, Орловская область, Орёл г |
| 5.2. | Дополнительные сведения о местоположении | садоводческое товарищество "Союз", уч.114 |
| 6. | Иные сведения | — |

3. Пояснения к сведениям об объекте недвижимости с кадастровым номером 57:25:0000000:4569 :

| | |
|----|---|
| 1. | — |
|----|---|

1. Сведения о характерных точках контура объекта недвижимости с кадастровым номером 57:10:0050801:412 :

| Система координат МСК-57 | | | | | | | Зона № 1 | |
|--------------------------------------|--|---|-----------|--|--------------|-----------|---|--|
| Обозначение характерных точек границ | Содержатся в Едином государственном реестре недвижимости | | | Определены в ходе выполнения комплексных кадастровых работ | | | Метод определения координат | Формулы, примененные для расчета средней квадратической погрешности определения координат характерных точек (Mt), м, с подставленными в такие формулы значениями и итоговые (вычисленные) значения Mt, м |
| | координаты, м | | Радиус, м | координаты, м | | Радиус, м | | |
| | X | Y | R | X | Y | R | | |
| 1 | 2 | 3 | 4 | 5 | 6 | 7 | 8 | 9 |
| н1О | — | — | — | 352 166,16 | 1 283 766,44 | — | Метод спутниковых геодезических измерений (определений) | $\sqrt{(0,07^2 + 0,07^2)} = 0,10$ |
| н2О | — | — | — | 352 172,99 | 1 283 761,41 | — | | |
| н3О | — | — | — | 352 177,75 | 1 283 767,87 | — | | |
| н4О | — | — | — | 352 170,92 | 1 283 772,90 | — | | |
| н1О | — | — | — | 352 166,16 | 1 283 766,44 | — | | |

2. Сведения о характеристиках объекта недвижимости с кадастровым номером 57:10:0050801:412 :

| № п/п | Наименование характеристики | Значение характеристики |
|-------|--|-------------------------|
| 1 | 2 | 3 |
| 1. | Вид объекта недвижимости | Здание |
| 2. | Ранее присвоенный государственный учетный номер (инвентарный) здания, сооружения, объекта незавершенного строительства | — |
| 3. | Кадастровый номер земельного участка (земельных участков), в границах которого (которых) расположены здание, сооружение, объект незавершенного строительства | — |
| 4. | Уникальный учетный номер кадастрового квартала, в границах которого расположены здание, сооружение, объект незавершенного строительства | 57:10:0050801 |

| | | | | | | | | |
|---|---|---|-----------|--|--------------|--|---|--|
| 1 | 2 | | | | | 3 | | |
| 5. | Адрес здания, сооружения, объекта незавершенного строительства | | | | | — | | |
| 5.1. | Сведения о местоположении здания, сооружения, объекта незавершенного строительства (при отсутствии адреса) в структурированном в соответствии с федеральной информационной адресной системой виде | | | | | Российская Федерация, Орловская область, Орловский р-н | | |
| 5.2. | Дополнительные сведения о местоположении | | | | | НСТ "Союз", участок 123 | | |
| 6. | Иные сведения | | | | | — | | |
| 3. Пояснения к сведениям об объекте недвижимости с кадастровым номером 57:10:0050801:412 : | | | | | | | | |
| 1. | — | | | | | | | |
| 1. Сведения о характерных точках контура объекта недвижимости с кадастровым номером 57:10:0050801:440 : | | | | | | | | |
| Система координат МСК-57 Зона № 1 | | | | | | | | |
| Обоз- начение харак- терных точек границ | Содержатся в Едином государственном реестре недвижимости | | | Определены в ходе выполнения комплексных кадастровых работ | | | Метод определения координат | Формулы, примененные для расчета средней квадратической погрешности определения координат характерных точек (Mt), м, с подставленными в такие формулы значениями и итоговые (вычисленные) значения Mt, м |
| | координаты, м | | Радиус, м | координаты, м | | Радиус, м | | |
| | X | Y | R | X | Y | R | | |
| 1 | 2 | 3 | 4 | 5 | 6 | 7 | 8 | 9 |
| н1О | — | — | — | 352 065,82 | 1 283 585,05 | — | Метод спутниковых геодезических измерений (определений) | $\sqrt{(0,07^2 + 0,07^2)} = 0,10$ |
| н2О | — | — | — | 352 069,31 | 1 283 590,13 | — | | |
| н3О | — | — | — | 352 064,96 | 1 283 593,11 | — | | |
| н4О | — | — | — | 352 061,47 | 1 283 588,03 | — | | |
| н1О | — | — | — | 352 065,82 | 1 283 585,05 | — | | |
| 2. Сведения о характеристиках объекта недвижимости с кадастровым номером 57:10:0050801:440 : | | | | | | | | |
| № п/п | Наименование характеристики | | | | | Значение характеристики | | |
| 1 | 2 | | | | | 3 | | |
| 1. | Вид объекта недвижимости | | | | | Здание | | |

| | | |
|------|---|--|
| 1 | 2 | 3 |
| 2. | Ранее присвоенный государственный учетный номер (инвентарный) здания, сооружения, объекта незавершенного строительства | — |
| 3. | Кадастровый номер земельного участка (земельных участков), в границах которого (которых) расположены здание, сооружение, объект незавершенного строительства | — |
| 4. | Уникальный учетный номер кадастрового квартала, в границах которого расположены здание, сооружение, объект незавершенного строительства | 57:10:0050801 |
| 5. | Адрес здания, сооружения, объекта незавершенного строительства | — |
| 5.1. | Сведения о местоположении здания, сооружения, объекта незавершенного строительства (при отсутствии адреса) в структурированном в соответствии с федеральной информационной адресной системой виде | Российская Федерация, Орловская область, Орловский р-н |
| 5.2. | Дополнительные сведения о местоположении | СТ "Союз", участок №108 |
| 6. | Иные сведения | — |

| | | |
|---|---|--|
| 3. Пояснения к сведениям об объекте недвижимости с кадастровым номером 57:10:0050801:440: | | |
| 1. | — | |

| | | | | | | | | |
|---|--|---|--------------|---|--------------|-------------------|--|--|
| 1. Сведения о характерных точках контура объекта недвижимости с кадастровым номером | | | | | | 57:10:0050801:345 | | : |
| Система координат | | | | МСК-57 | | Зона № 1 | | |
| Обоз- начение харак- терных точек границ | Содержатся в Едином государственном реестре недвижимости | | | Определены в ходе выполнения комплексных кадастровых работ | | | Метод определения координат | Формулы, примененные для расчета средней квадратической погрешности определения координат характерных точек (Mt), м, с подставленными в такие формулы значениями и итоговые (вычисленные) значения Mt, м |
| | координаты, м | | Радиус, м | координаты, м | | Радиус, м | | |
| | X | Y | R | X | Y | R | | |
| 1 | 2 | 3 | 4 | 5 | 6 | 7 | 8 | 9 |
| н1О | — | — | — | 352 144,78 | 1 283 748,90 | — | Метод спутниковых геодезических измерений (определений) | $\sqrt{(0,07^2 + 0,07^2)} = 0,10$ |
| н2О | — | — | — | 352 140,62 | 1 283 741,02 | — | | |
| н3О | — | — | — | 352 146,58 | 1 283 738,25 | — | | |

| 1 | 2 | 3 | 4 | 5 | 6 | 7 | 8 | 9 |
|-----|---|---|---|------------|--------------|---|---|-----------------------------------|
| н4О | — | — | — | 352 149,61 | 1 283 743,96 | — | Метод спутниковых геодезических измерений (определений) | $\sqrt{(0,07^2 + 0,07^2)} = 0,10$ |
| н5О | — | — | — | 352 146,40 | 1 283 745,89 | — | | |
| н6О | — | — | — | 352 147,07 | 1 283 747,82 | — | | |
| н1О | — | — | — | 352 144,78 | 1 283 748,90 | — | | |

2. Сведения о характеристиках объекта недвижимости с кадастровым номером 57:10:0050801:345 :

| № п/п | Наименование характеристики | Значение характеристики |
|-------|---|--|
| 1 | 2 | 3 |
| 1. | Вид объекта недвижимости | Здание |
| 2. | Ранее присвоенный государственный учетный номер (инвентарный) здания, сооружения, объекта незавершенного строительства | — |
| 3. | Кадастровый номер земельного участка (земельных участков), в границах которого (которых) расположены здание, сооружение, объект незавершенного строительства | — |
| 4. | Уникальный учетный номер кадастрового квартала, в границах которого расположены здание, сооружение, объект незавершенного строительства | 57:10:0050801 |
| 5. | Адрес здания, сооружения, объекта незавершенного строительства | — |
| 5.1. | Сведения о местоположении здания, сооружения, объекта незавершенного строительства (при отсутствии адреса) в структурированном в соответствии с федеральной информационной адресной системой виде | Российская Федерация, Орловская область, Орловский р-н |
| 5.2. | Дополнительные сведения о местоположении | НСТ "Союз", уч 120 |
| 6. | Иные сведения | — |

3. Пояснения к сведениям об объекте недвижимости с кадастровым номером 57:10:0050801:345 :

| | |
|----|---|
| 1. | — |
|----|---|

1. Сведения о характерных точках контура объекта недвижимости с кадастровым номером 57:10:0050801:428 :

| Система координат МСК-57 | | | | | | | Зона № 1 | |
|--------------------------------------|--|---|-----------|--|--------------|-----------|---|--|
| Обозначение характерных точек границ | Содержатся в Едином государственном реестре недвижимости | | | Определены в ходе выполнения комплексных кадастровых работ | | | Метод определения координат | Формулы, примененные для расчета средней квадратической погрешности определения координат характерных точек (Mt), м, с подставленными в такие формулы значениями и итоговые (вычисленные) значения Mt, м |
| | координаты, м | | Радиус, м | координаты, м | | Радиус, м | | |
| | X | Y | R | X | Y | R | | |
| 1 | 2 | 3 | 4 | 5 | 6 | 7 | 8 | 9 |
| н1О | — | — | — | 352 085,13 | 1 283 651,82 | — | Метод спутниковых геодезических измерений (определений) | $\sqrt{(0,07^2 + 0,07^2)} = 0,10$ |
| н2О | — | — | — | 352 087,26 | 1 283 659,18 | — | | |
| н3О | — | — | — | 352 081,85 | 1 283 660,75 | — | | |
| н4О | — | — | — | 352 079,72 | 1 283 653,39 | — | | |
| н1О | — | — | — | 352 085,13 | 1 283 651,82 | — | | |

2. Сведения о характеристиках объекта недвижимости с кадастровым номером 57:10:0050801:428 :

| № п/п | Наименование характеристики | Значение характеристики |
|-------|--|-------------------------|
| 1 | 2 | 3 |
| 1. | Вид объекта недвижимости | Здание |
| 2. | Ранее присвоенный государственный учетный номер (инвентарный) здания, сооружения, объекта незавершенного строительства | — |
| 3. | Кадастровый номер земельного участка (земельных участков), в границах которого (которых) расположены здание, сооружение, объект незавершенного строительства | — |
| 4. | Уникальный учетный номер кадастрового квартала, в границах которого расположены здание, сооружение, объект незавершенного строительства | 57:10:0050801 |

| | | | | | | | | | |
|---|---|---|-----------|--|--------------|-----------|--|--|--|
| 1 | 2 | | | | | | 3 | | |
| 5. | Адрес здания, сооружения, объекта незавершенного строительства | | | | | | — | | |
| 5.1. | Сведения о местоположении здания, сооружения, объекта незавершенного строительства (при отсутствии адреса) в структурированном в соответствии с федеральной информационной адресной системой виде | | | | | | Российская Федерация, Орловская область, Орловский р-н, Добрый п | | |
| 5.2. | Дополнительные сведения о местоположении | | | | | | НСТ "Союз", садовый домик № 113 | | |
| 6. | Иные сведения | | | | | | — | | |
| 3. Пояснения к сведениям об объекте недвижимости с кадастровым номером 57:10:0050801:428 : | | | | | | | | | |
| 1. | — | | | | | | | | |
| 1. Сведения о характерных точках контура объекта недвижимости с кадастровым номером 57:10:0050801:414 : | | | | | | | | | |
| Система координат МСК-57 Зона № 1 | | | | | | | | | |
| Обоз- начение харак- терных точек границ | Содержатся в Едином государственном реестре недвижимости | | | Определены в ходе выполнения комплексных кадастровых работ | | | Метод определения координат | Формулы, примененные для расчета средней квадратической погрешности определения координат характерных точек (Mt), м, с подставленными в такие формулы значениями и итоговые (вычисленные) значения Mt, м | |
| | координаты, м | | Радиус, м | координаты, м | | Радиус, м | | | |
| | X | Y | R | X | Y | R | | | |
| 1 | 2 | 3 | 4 | 5 | 6 | 7 | 8 | 9 | |
| 57:10:0050801:414(1) | | | | | | | | | |
| н1О | — | — | — | 352 089,05 | 1 283 599,86 | — | Метод спутниковых геодезических измерений (определений) | $\sqrt{(0,07^2 + 0,07^2)} = 0,10$ | |
| н2О | — | — | — | 352 094,05 | 1 283 603,14 | — | | | |
| н3О | — | — | — | 352 090,97 | 1 283 607,83 | — | | | |
| н4О | — | — | — | 352 085,97 | 1 283 604,55 | — | | | |
| н1О | — | — | — | 352 089,05 | 1 283 599,86 | — | | | |
| 57:10:0050801:414(2) | | | | | | | | | |
| н5О | — | — | — | 352 088,49 | 1 283 600,72 | — | Метод спутниковых геодезических измерений (определений) | $\sqrt{(0,07^2 + 0,07^2)} = 0,10$ | |

| 1 | 2 | 3 | 4 | 5 | 6 | 7 | 8 | 9 |
|-----|---|---|---|------------|--------------|---|---|-----------------------------------|
| н6О | — | — | — | 352 093,48 | 1 283 603,99 | — | Метод спутниковых геодезических измерений (определений) | $\sqrt{(0,07^2 + 0,07^2)} = 0,10$ |
| н7О | — | — | — | 352 090,97 | 1 283 607,82 | — | | |
| н8О | — | — | — | 352 085,98 | 1 283 604,54 | — | | |
| н5О | — | — | — | 352 088,49 | 1 283 600,72 | — | | |

2. Сведения о характеристиках объекта недвижимости с кадастровым номером 57:10:0050801:414 :

| № п/п | Наименование характеристики | Значение характеристики |
|-------|---|--|
| 1 | 2 | 3 |
| 1. | Вид объекта недвижимости | Здание |
| 2. | Ранее присвоенный государственный учетный номер (инвентарный) здания, сооружения, объекта незавершенного строительства | — |
| 3. | Кадастровый номер земельного участка (земельных участков), в границах которого (которых) расположены здание, сооружение, объект незавершенного строительства | — |
| 4. | Уникальный учетный номер кадастрового квартала, в границах которого расположены здание, сооружение, объект незавершенного строительства | 57:10:0050801 |
| 5. | Адрес здания, сооружения, объекта незавершенного строительства | — |
| 5.1. | Сведения о местоположении здания, сооружения, объекта незавершенного строительства (при отсутствии адреса) в структурированном в соответствии с федеральной информационной адресной системой виде | Российская Федерация, Орловская область, Орловский р-н |
| 5.2. | Дополнительные сведения о местоположении | НСТ "Союз", садовый домик №109 |
| 6. | Иные сведения | — |

3. Пояснения к сведениям об объекте недвижимости с кадастровым номером 57:10:0050801:414 :

| | |
|----|---|
| 1. | — |
|----|---|

| | | | | | | | | | |
|---|--|---|--------------|---|--------------|-------------------------|--|--|---|
| 1. Сведения о характерных точках контура объекта недвижимости с кадастровым номером | | | | | | | 57:10:0000000:1344 | | : |
| Система координат | | | | МСК-57 | | | Зона № 1 | | |
| Обоз- начение харак- терных точек границ | Содержатся в Едином государственном реестре недвижимости | | | Определены в ходе выполнения комплексных кадастровых работ | | | Метод определения координат | Формулы, примененные для расчета средней квадратической погрешности определения координат характерных точек (Mt), м, с подставленными в такие формулы значениями и итоговые (вычисленные) значения Mt, м | |
| | координаты, м | | Радиус, м | координаты, м | | Радиус, м | | | |
| | X | Y | R | X | Y | R | | | |
| 1 | 2 | 3 | 4 | 5 | 6 | 7 | 8 | 9 | |
| 57:10:0000000:1344(1) | | | | | | | | | |
| н1О | — | — | — | 352 076,34 | 1 283 574,14 | — | Метод спутниковых геодезических измерений (определений) | $\sqrt{(0,07^2 + 0,07^2)} = 0,10$ | |
| н2О | — | — | — | 352 082,71 | 1 283 578,94 | — | | | |
| н3О | — | — | — | 352 079,80 | 1 283 582,79 | — | | | |
| н4О | — | — | — | 352 073,44 | 1 283 578,00 | — | | | |
| н1О | — | — | — | 352 076,34 | 1 283 574,14 | — | | | |
| 57:10:0000000:1344(2) | | | | | | | | | |
| н5О | — | — | — | 352 076,35 | 1 283 574,15 | — | Метод спутниковых геодезических измерений (определений) | $\sqrt{(0,07^2 + 0,07^2)} = 0,10$ | |
| н6О | — | — | — | 352 082,70 | 1 283 578,94 | — | | | |
| н7О | — | — | — | 352 079,80 | 1 283 582,78 | — | | | |
| н8О | — | — | — | 352 073,45 | 1 283 578,00 | — | | | |
| н5О | — | — | — | 352 076,35 | 1 283 574,15 | — | | | |
| 2. Сведения о характеристиках объекта недвижимости с кадастровым номером | | | | | | | 57:10:0000000:1344 | | : |
| № п/п | Наименование характеристики | | | | | Значение характеристики | | | |
| 1 | 2 | | | | | 3 | | | |
| 1. | Вид объекта недвижимости | | | | | Здание | | | |

| | | |
|------|---|--|
| 1 | 2 | 3 |
| 2. | Ранее присвоенный государственный учетный номер (инвентарный) здания, сооружения, объекта незавершенного строительства | — |
| 3. | Кадастровый номер земельного участка (земельных участков), в границах которого (которых) расположены здание, сооружение, объект незавершенного строительства | — |
| 4. | Уникальный учетный номер кадастрового квартала, в границах которого расположены здание, сооружение, объект незавершенного строительства | 57:10:0050801 |
| 5. | Адрес здания, сооружения, объекта незавершенного строительства | — |
| 5.1. | Сведения о местоположении здания, сооружения, объекта незавершенного строительства (при отсутствии адреса) в структурированном в соответствии с федеральной информационной адресной системой виде | 302008, Российская Федерация, Орловская область, Орловский р-н |
| 5.2. | Дополнительные сведения о местоположении | СТ "Союз", садовый домик 107 |
| 6. | Иные сведения | — |

3. Пояснения к сведениям об объекте недвижимости с кадастровым номером 57:10:0000000:1344 :

| | |
|----|---|
| 1. | — |
|----|---|

1. Сведения о характерных точках контура объекта недвижимости с кадастровым номером 57:10:0050801:388 :

| | | | | | | | | |
|---|--|---|-----------|--|--------------|-----------|---|--|
| Система координат МСК-57 | | | | | | | Зона № 1 | |
| Обоз- начение харак- терных точек границ | Содержатся в Едином государственном реестре недвижимости | | | Определены в ходе выполнения комплексных кадастровых работ | | | Метод определения координат | Формулы, примененные для расчета средней квадратической погрешности определения координат характерных точек (Mt), м, с подставленными в такие формулы значениями и итоговые (вычисленные) значения Mt, м |
| | координаты, м | | Радиус, м | координаты, м | | Радиус, м | | |
| | X | Y | R | X | Y | R | | |
| 1 | 2 | 3 | 4 | 5 | 6 | 7 | 8 | 9 |
| н1О | — | — | — | 352 092,90 | 1 283 591,55 | — | Метод спутниковых геодезических измерений (определений) | $\sqrt{(0,07^2 + 0,07^2)} = 0,10$ |
| н2О | — | — | — | 352 100,06 | 1 283 596,81 | — | | |
| н3О | — | — | — | 352 098,14 | 1 283 599,43 | — | | |

| 1 | 2 | 3 | 4 | 5 | 6 | 7 | 8 | 9 |
|-----|---|---|---|------------|--------------|---|---|-----------------------------------|
| н4О | — | — | — | 352 090,97 | 1 283 594,18 | — | Метод спутниковых геодезических измерений (определений) | $\sqrt{(0,07^2 + 0,07^2)} = 0,10$ |
| н1О | — | — | — | 352 092,90 | 1 283 591,55 | — | | |

2. Сведения о характеристиках объекта недвижимости с кадастровым номером 57:10:0050801:388 :

| № п/п | Наименование характеристики | Значение характеристики |
|-------|---|--|
| 1 | 2 | 3 |
| 1. | Вид объекта недвижимости | Здание |
| 2. | Ранее присвоенный государственный учетный номер (инвентарный) здания, сооружения, объекта незавершенного строительства | — |
| 3. | Кадастровый номер земельного участка (земельных участков), в границах которого (которых) расположены здание, сооружение, объект незавершенного строительства | — |
| 4. | Уникальный учетный номер кадастрового квартала, в границах которого расположены здание, сооружение, объект незавершенного строительства | 57:10:0050801 |
| 5. | Адрес здания, сооружения, объекта незавершенного строительства | — |
| 5.1. | Сведения о местоположении здания, сооружения, объекта незавершенного строительства (при отсутствии адреса) в структурированном в соответствии с федеральной информационной адресной системой виде | Российская Федерация, Орловская область, Орловский р-н |
| 5.2. | Дополнительные сведения о местоположении | НСТ "Союз", уч. №106 |
| 6. | Иные сведения | — |

3. Пояснения к сведениям об объекте недвижимости с кадастровым номером 57:10:0050801:388 :

| | |
|----|---|
| 1. | — |
|----|---|

1. Сведения о характерных точках контура объекта недвижимости с кадастровым номером 57:10:0050801:371 :

| Система координат | | | МСК-57 | | | | Зона № | |
|--------------------------------------|--|---|-----------|--|--------------|-----------|---|--|
| Обозначение характерных точек границ | Содержатся в Едином государственном реестре недвижимости | | | Определены в ходе выполнения комплексных кадастровых работ | | | Метод определения координат | Формулы, примененные для расчета средней квадратической погрешности определения координат характерных точек (Mt), м, с подставленными в такие формулы значениями и итоговые (вычисленные) значения Mt, м |
| | координаты, м | | Радиус, м | координаты, м | | Радиус, м | | |
| | X | Y | R | X | Y | R | | |
| 1 | 2 | 3 | 4 | 5 | 6 | 7 | 8 | 9 |
| н1О | — | — | — | 352 128,89 | 1 283 583,25 | — | Метод спутниковых геодезических измерений (определений) | $\sqrt{(0,07^2 + 0,07^2)} = 0,10$ |
| н2О | — | — | — | 352 135,32 | 1 283 587,56 | — | | |
| н3О | — | — | — | 352 131,39 | 1 283 593,43 | — | | |
| н4О | — | — | — | 352 124,96 | 1 283 589,12 | — | | |
| н1О | — | — | — | 352 128,89 | 1 283 583,25 | — | | |

2. Сведения о характеристиках объекта недвижимости с кадастровым номером 57:10:0050801:371 :

| № п/п | Наименование характеристики | Значение характеристики |
|-------|--|-------------------------|
| 1 | 2 | 3 |
| 1. | Вид объекта недвижимости | Здание |
| 2. | Ранее присвоенный государственный учетный номер (инвентарный) здания, сооружения, объекта незавершенного строительства | — |
| 3. | Кадастровый номер земельного участка (земельных участков), в границах которого (которых) расположены здание, сооружение, объект незавершенного строительства | — |
| 4. | Уникальный учетный номер кадастрового квартала, в границах которого расположены здание, сооружение, объект незавершенного строительства | 57:10:0050801 |

| | | | | | | | | | |
|---|---|---|-----------|--|--------------|--|---|--|--|
| 1 | 2 | | | | | 3 | | | |
| 5. | Адрес здания, сооружения, объекта незавершенного строительства | | | | | — | | | |
| 5.1. | Сведения о местоположении здания, сооружения, объекта незавершенного строительства (при отсутствии адреса) в структурированном в соответствии с федеральной информационной адресной системой виде | | | | | Российская Федерация, Орловская область, Орловский р-н | | | |
| 5.2. | Дополнительные сведения о местоположении | | | | | НСТ "Союз", уч.103 | | | |
| 6. | Иные сведения | | | | | — | | | |
| 3. Пояснения к сведениям об объекте недвижимости с кадастровым номером 57:10:0050801:371 : | | | | | | | | | |
| 1. | — | | | | | | | | |
| 1. Сведения о характерных точках контура объекта недвижимости с кадастровым номером 57:10:0050801:372 : | | | | | | | | | |
| Система координат МСК-57 зона 1 Зона № 1 | | | | | | | | | |
| Обоз- начение харак- терных точек границ | Содержатся в Едином государственном реестре недвижимости | | | Определены в ходе выполнения комплексных кадастровых работ | | | Метод определения координат | Формулы, примененные для расчета средней квадратической погрешности определения координат характерных точек (Mt), м, с подставленными в такие формулы значениями и итоговые (вычисленные) значения Mt, м | |
| | координаты, м | | Радиус, м | координаты, м | | Радиус, м | | | |
| | X | Y | R | X | Y | R | | | |
| 1 | 2 | 3 | 4 | 5 | 6 | 7 | 8 | 9 | |
| н1О | — | — | — | 352 123,57 | 1 283 591,74 | — | Метод спутниковых геодезических измерений (определений) | $\sqrt{(0,07^2 + 0,07^2)} = 0,10$ | |
| н2О | — | — | — | 352 128,06 | 1 283 595,06 | — | | | |
| н3О | — | — | — | 352 125,03 | 1 283 599,52 | — | | | |
| н4О | — | — | — | 352 120,56 | 1 283 596,37 | — | | | |
| н1О | — | — | — | 352 123,57 | 1 283 591,74 | — | | | |
| 2. Сведения о характеристиках объекта недвижимости с кадастровым номером 57:10:0050801:372 : | | | | | | | | | |
| № п/п | Наименование характеристики | | | | | Значение характеристики | | | |
| 1 | 2 | | | | | 3 | | | |
| 1. | Вид объекта недвижимости | | | | | Здание | | | |

| | | |
|------|---|--|
| 1 | 2 | 3 |
| 2. | Ранее присвоенный государственный учетный номер (инвентарный) здания, сооружения, объекта незавершенного строительства | — |
| 3. | Кадастровый номер земельного участка (земельных участков), в границах которого (которых) расположены здание, сооружение, объект незавершенного строительства | — |
| 4. | Уникальный учетный номер кадастрового квартала, в границах которого расположены здание, сооружение, объект незавершенного строительства | 57:10:0050801 |
| 5. | Адрес здания, сооружения, объекта незавершенного строительства | — |
| 5.1. | Сведения о местоположении здания, сооружения, объекта незавершенного строительства (при отсутствии адреса) в структурированном в соответствии с федеральной информационной адресной системой виде | Российская Федерация, Орловская область, Орловский р-н |
| 5.2. | Дополнительные сведения о местоположении | НСТ "Союз", уч.103 |
| 6. | Иные сведения | — |

| | | |
|---|---|--|
| 3. Пояснения к сведениям об объекте недвижимости с кадастровым номером 57:10:0050801:372: | | |
| 1. | — | |

| | | | | | | | | | |
|---|--|---|--------------|---|--------------|--------------|--|--|---|
| 1. Сведения о характерных точках контура объекта недвижимости с кадастровым номером | | | | | | | 57:10:0050801:341 | | : |
| Система координат | | | | МСК-57 | | | Зона № 1 | | |
| Обоз- начение харак- терных точек границ | Содержатся в Едином государственном реестре недвижимости | | | Определены в ходе выполнения комплексных кадастровых работ | | | Метод определения координат | Формулы, примененные для расчета средней квадратической погрешности определения координат характерных точек (Mt), м, с подставленными в такие формулы значениями и итоговые (вычисленные) значения Mt, м | |
| | координаты, м | | Радиус, м | координаты, м | | Радиус, м | | | |
| | X | Y | R | X | Y | R | | | |
| 1 | 2 | 3 | 4 | 5 | 6 | 7 | 8 | 9 | |
| н1О | — | — | — | 352 079,07 | 1 283 554,74 | — | Метод спутниковых геодезических измерений (определений) | $\sqrt{(0,07^2 + 0,07^2)} = 0,10$ | |
| н2О | — | — | — | 352 085,11 | 1 283 559,25 | — | | | |
| н3О | — | — | — | 352 082,42 | 1 283 562,86 | — | | | |

| 1 | 2 | 3 | 4 | 5 | 6 | 7 | 8 | 9 |
|-----|---|---|---|------------|--------------|---|---|-----------------------------------|
| н4О | — | — | — | 352 076,38 | 1 283 558,35 | — | Метод спутниковых геодезических измерений (определений) | $\sqrt{(0,07^2 + 0,07^2)} = 0,10$ |
| н1О | — | — | — | 352 079,07 | 1 283 554,74 | — | | |

2. Сведения о характеристиках объекта недвижимости с кадастровым номером 57:10:0050801:341 :

| № п/п | Наименование характеристики | Значение характеристики |
|-------|---|--|
| 1 | 2 | 3 |
| 1. | Вид объекта недвижимости | Здание |
| 2. | Ранее присвоенный государственный учетный номер (инвентарный) здания, сооружения, объекта незавершенного строительства | — |
| 3. | Кадастровый номер земельного участка (земельных участков), в границах которого (которых) расположены здание, сооружение, объект незавершенного строительства | 57:10:0050801:213 |
| 4. | Уникальный учетный номер кадастрового квартала, в границах которого расположены здание, сооружение, объект незавершенного строительства | 57:10:0050801 |
| 5. | Адрес здания, сооружения, объекта незавершенного строительства | — |
| 5.1. | Сведения о местоположении здания, сооружения, объекта незавершенного строительства (при отсутствии адреса) в структурированном в соответствии с федеральной информационной адресной системой виде | Российская Федерация, Орловская область, Орловский р-н |
| 5.2. | Дополнительные сведения о местоположении | НСТ "Союз", уч.101 |
| 6. | Иные сведения | — |

3. Пояснения к сведениям об объекте недвижимости с кадастровым номером 57:10:0050801:341 :

| | |
|----|---|
| 1. | — |
|----|---|

1. Сведения о характерных точках контура объекта недвижимости с кадастровым номером 57:10:0050801:416 :

| Система координат МСК-57 | | | | | | | Зона № 1 | |
|--------------------------------------|--|---|-----------|--|--------------|-----------|---|--|
| Обозначение характерных точек границ | Содержатся в Едином государственном реестре недвижимости | | | Определены в ходе выполнения комплексных кадастровых работ | | | Метод определения координат | Формулы, примененные для расчета средней квадратической погрешности определения координат характерных точек (Mt), м, с подставленными в такие формулы значениями и итоговые (вычисленные) значения Mt, м |
| | координаты, м | | Радиус, м | координаты, м | | Радиус, м | | |
| | X | Y | R | X | Y | R | | |
| 1 | 2 | 3 | 4 | 5 | 6 | 7 | 8 | 9 |
| н1О | — | — | — | 352 063,70 | 1 283 538,99 | — | Метод спутниковых геодезических измерений (определений) | $\sqrt{(0,07^2 + 0,07^2)} = 0,10$ |
| н2О | — | — | — | 352 067,56 | 1 283 541,49 | — | | |
| н3О | — | — | — | 352 065,67 | 1 283 544,39 | — | | |
| н4О | — | — | — | 352 061,82 | 1 283 541,90 | — | | |
| н1О | — | — | — | 352 063,70 | 1 283 538,99 | — | | |

2. Сведения о характеристиках объекта недвижимости с кадастровым номером 57:10:0050801:416 :

| № п/п | Наименование характеристики | Значение характеристики |
|-------|--|-------------------------|
| 1 | 2 | 3 |
| 1. | Вид объекта недвижимости | Сооружение |
| 2. | Ранее присвоенный государственный учетный номер (инвентарный) здания, сооружения, объекта незавершенного строительства | — |
| 3. | Кадастровый номер земельного участка (земельных участков), в границах которого (которых) расположены здание, сооружение, объект незавершенного строительства | 57:10:0050801:213 |
| 4. | Уникальный учетный номер кадастрового квартала, в границах которого расположены здание, сооружение, объект незавершенного строительства | 57:10:0050801 |

| | | | | | | | | |
|---|---|---|-----------|--|--------------|--|---|--|
| 1 | 2 | | | | | 3 | | |
| 5. | Адрес здания, сооружения, объекта незавершенного строительства | | | | | — | | |
| 5.1. | Сведения о местоположении здания, сооружения, объекта незавершенного строительства (при отсутствии адреса) в структурированном в соответствии с федеральной информационной адресной системой виде | | | | | Российская Федерация, Орловская область, Орловский р-н | | |
| 5.2. | Дополнительные сведения о местоположении | | | | | НСТ "Союз", уч.101 | | |
| 6. | Иные сведения | | | | | — | | |
| 3. Пояснения к сведениям об объекте недвижимости с кадастровым номером 57:10:0050801:416 : | | | | | | | | |
| 1. | — | | | | | | | |
| 1. Сведения о характерных точках контура объекта недвижимости с кадастровым номером 57:10:0050801:417 : | | | | | | | | |
| Система координат МСК-57 Зона № 1 | | | | | | | | |
| Обоз- начение харак- терных точек границ | Содержатся в Едином государственном реестре недвижимости | | | Определены в ходе выполнения комплексных кадастровых работ | | | Метод определения координат | Формулы, примененные для расчета средней квадратической погрешности определения координат характерных точек (Mt), м, с подставленными в такие формулы значениями и итоговые (вычисленные) значения Mt, м |
| | координаты, м | | Радиус, м | координаты, м | | Радиус, м | | |
| | X | Y | R | X | Y | R | | |
| 1 | 2 | 3 | 4 | 5 | 6 | 7 | 8 | 9 |
| н1О | — | — | — | 352 058,77 | 1 283 545,14 | — | Метод спутниковых геодезических измерений (определений) | $\sqrt{(0,07^2 + 0,07^2)} = 0,10$ |
| н2О | — | — | — | 352 057,87 | 1 283 547,71 | — | | |
| н3О | — | — | — | 352 058,76 | 1 283 548,03 | — | | |
| н4О | — | — | — | 352 058,90 | 1 283 547,64 | — | | |
| н5О | — | — | — | 352 059,61 | 1 283 547,88 | — | | |
| н6О | — | — | — | 352 060,36 | 1 283 545,70 | — | | |
| н1О | — | — | — | 352 058,77 | 1 283 545,14 | — | | |

| | | | | | | | | | |
|---|--|---|-----------|--|---|--|-----------------------------|--|--|
| 2. Сведения о характеристиках объекта недвижимости с кадастровым номером 57:10:0050801:417 : | | | | | | | | | |
| № п/п | | Наименование характеристики | | | | Значение характеристики | | | |
| 1 | | 2 | | | | 3 | | | |
| 1. | | Вид объекта недвижимости | | | | Сооружение | | | |
| 2. | | Ранее присвоенный государственный учетный номер (инвентарный) здания, сооружения, объекта незавершенного строительства | | | | — | | | |
| 3. | | Кадастровый номер земельного участка (земельных участков), в границах которого (которых) расположены здание, сооружение, объект незавершенного строительства | | | | 57:10:0050801:213 | | | |
| 4. | | Уникальный учетный номер кадастрового квартала, в границах которого расположены здание, сооружение, объект незавершенного строительства | | | | 57:10:0050801 | | | |
| 5. | | Адрес здания, сооружения, объекта незавершенного строительства | | | | — | | | |
| 5.1. | | Сведения о местоположении здания, сооружения, объекта незавершенного строительства (при отсутствии адреса) в структурированном в соответствии с федеральной информационной адресной системой виде | | | | Российская Федерация, Орловская область, Орловский р-н | | | |
| 5.2. | | Дополнительные сведения о местоположении | | | | НСТ "Союз", уч.101 | | | |
| 6. | | Иные сведения | | | | — | | | |
| 3. Пояснения к сведениям об объекте недвижимости с кадастровым номером 57:10:0050801:417 : | | | | | | | | | |
| 1. | | — | | | | | | | |
| 1. Сведения о характерных точках контура объекта недвижимости с кадастровым номером 57:10:0050801:415 : | | | | | | | | | |
| Система координат МСК-57 Зона № 1 | | | | | | | | | |
| Обоз- начение харак- терных точек границ | Содержатся в Едином государственном реестре недвижимости | | | Определены в ходе выполнения комплексных кадастровых работ | | | Метод определения координат | Формулы, примененные для расчета средней квадратической погрешности определения координат характерных точек (Mt), м, с подставленными в такие формулы значениями и итоговые (вычисленные) значения Mt, м | |
| | координаты, м | | Радиус, м | координаты, м | | Радиус, м | | | |
| | X | Y | R | X | Y | R | | | |
| 1 | 2 | 3 | 4 | 5 | 6 | 7 | 8 | 9 | |
| 57:10:0050801:415(1) | | | | | | | | | |

| 1 | 2 | 3 | 4 | 5 | 6 | 7 | 8 | 9 |
|-----|---|---|---|------------|--------------|---|---|-----------------------------------|
| н1О | — | — | — | 352 109,12 | 1 283 555,75 | — | Метод спутниковых геодезических измерений (определений) | $\sqrt{(0,07^2 + 0,07^2)} = 0,10$ |
| н2О | — | — | — | 352 112,97 | 1 283 558,29 | — | | |
| н3О | — | — | — | 352 110,56 | 1 283 561,95 | — | | |
| н4О | — | — | — | 352 107,03 | 1 283 559,62 | — | | |
| н5О | — | — | — | 352 105,50 | 1 283 558,66 | — | | |
| н6О | — | — | — | 352 106,52 | 1 283 556,94 | — | | |
| н7О | — | — | — | 352 107,92 | 1 283 557,91 | — | | |
| н1О | — | — | — | 352 109,12 | 1 283 555,75 | — | | |

57:10:0050801:415(2)

| | | | | | | | | |
|------|---|---|---|------------|--------------|---|---|-----------------------------------|
| н8О | — | — | — | 352 109,17 | 1 283 555,80 | — | Метод спутниковых геодезических измерений (определений) | $\sqrt{(0,07^2 + 0,07^2)} = 0,10$ |
| н9О | — | — | — | 352 112,96 | 1 283 558,29 | — | | |
| н10О | — | — | — | 352 110,56 | 1 283 561,94 | — | | |
| н11О | — | — | — | 352 107,05 | 1 283 559,62 | — | | |
| н8О | — | — | — | 352 109,17 | 1 283 555,80 | — | | |

2. Сведения о характеристиках объекта недвижимости с кадастровым номером 57:10:0050801:415:

| № п/п | Наименование характеристики | Значение характеристики |
|-------|--|-------------------------|
| 1 | 2 | 3 |
| 1. | Вид объекта недвижимости | Здание |
| 2. | Ранее присвоенный государственный учетный номер (инвентарный) здания, сооружения, объекта незавершенного строительства | — |

| | | | | | | | | | | |
|---|---|---|-----------|--|--------------|--|---|--|--|--|
| 1 | 2 | | | | | 3 | | | | |
| 3. | Кадастровый номер земельного участка (земельных участков), в границах которого (которых) расположены здание, сооружение, объект незавершенного строительства | | | | | — | | | | |
| 4. | Уникальный учетный номер кадастрового квартала, в границах которого расположены здание, сооружение, объект незавершенного строительства | | | | | 57:10:0050801 | | | | |
| 5. | Адрес здания, сооружения, объекта незавершенного строительства | | | | | — | | | | |
| 5.1. | Сведения о местоположении здания, сооружения, объекта незавершенного строительства (при отсутствии адреса) в структурированном в соответствии с федеральной информационной адресной системой виде | | | | | Российская Федерация, Орловская область, Орловский р-н | | | | |
| 5.2. | Дополнительные сведения о местоположении | | | | | НСТ "Союз", уч.99 | | | | |
| 6. | Иные сведения | | | | | — | | | | |
| 3. Пояснения к сведениям об объекте недвижимости с кадастровым номером 57:10:0050801:415 : | | | | | | | | | | |
| 1. | — | | | | | | | | | |
| 1. Сведения о характерных точках контура объекта недвижимости с кадастровым номером 57:10:0050801:432 : | | | | | | | | | | |
| Система координат МСК-57 Зона № 1 | | | | | | | | | | |
| Обозначение характерных точек границ | Содержатся в Едином государственном реестре недвижимости | | | Определены в ходе выполнения комплексных кадастровых работ | | | Метод определения координат | Формулы, примененные для расчета средней квадратической погрешности определения координат характерных точек (Mt), м, с подставленными в такие формулы значениями и итоговые (вычисленные) значения Mt, м | | |
| | координаты, м | | Радиус, м | координаты, м | | Радиус, м | | | | |
| | X | Y | R | X | Y | R | | | | |
| 1 | 2 | 3 | 4 | 5 | 6 | 7 | 8 | 9 | | |
| н1О | — | — | — | 352 132,54 | 1 283 570,81 | — | Метод спутниковых геодезических измерений (определений) | $\sqrt{(0,07^2 + 0,07^2)} = 0,10$ | | |
| н2О | — | — | — | 352 141,72 | 1 283 576,53 | — | | | | |
| н3О | — | — | — | 352 139,65 | 1 283 579,86 | — | | | | |
| н4О | — | — | — | 352 130,46 | 1 283 574,13 | — | | | | |

| | | | | | | | | |
|-----|---|---|---|------------|--------------|---|---|-----------------------------------|
| 1 | 2 | 3 | 4 | 5 | 6 | 7 | 8 | 9 |
| н1О | — | — | — | 352 132,54 | 1 283 570,81 | — | Метод спутниковых геодезических измерений (определений) | $\sqrt{(0,07^2 + 0,07^2)} = 0,10$ |

2. Сведения о характеристиках объекта недвижимости с кадастровым номером 57:10:0050801:432 :

| № п/п | Наименование характеристики | Значение характеристики |
|-------|---|--|
| 1 | 2 | 3 |
| 1. | Вид объекта недвижимости | Здание |
| 2. | Ранее присвоенный государственный учетный номер (инвентарный) здания, сооружения, объекта незавершенного строительства | — |
| 3. | Кадастровый номер земельного участка (земельных участков), в границах которого (которых) расположены здание, сооружение, объект незавершенного строительства | — |
| 4. | Уникальный учетный номер кадастрового квартала, в границах которого расположены здание, сооружение, объект незавершенного строительства | 57:10:0050801 |
| 5. | Адрес здания, сооружения, объекта незавершенного строительства | — |
| 5.1. | Сведения о местоположении здания, сооружения, объекта незавершенного строительства (при отсутствии адреса) в структурированном в соответствии с федеральной информационной адресной системой виде | Российская Федерация, Орловская область, Орловский р-н |
| 5.2. | Дополнительные сведения о местоположении | с/п Сабуровское, НСТ "Союз", д.98 |
| 6. | Иные сведения | — |

3. Пояснения к сведениям об объекте недвижимости с кадастровым номером 57:10:0050801:432 :

| | |
|----|---|
| 1. | — |
|----|---|

1. Сведения о характерных точках контура объекта недвижимости с кадастровым номером 57:10:0050801:386 :

| Система координат | | | | | | МСК-57 | | Зона № | | 1 | |
|---|--|---|-----------|--|---|-----------|-----------------------------|--|--|---|--|
| Обозначение характерных точек границ | Содержатся в Едином государственном реестре недвижимости | | | Определены в ходе выполнения комплексных кадастровых работ | | | Метод определения координат | Формулы, примененные для расчета средней квадратической погрешности определения координат характерных точек (Mt), м, с подставленными в такие формулы значениями и итоговые (вычисленные) значения Mt, м | | | |
| | координаты, м | | Радиус, м | координаты, м | | Радиус, м | | | | | |
| | X | Y | R | X | Y | R | | | | | |

| 1 | 2 | 3 | 4 | 5 | 6 | 7 | 8 | 9 |
|-----|---|---|---|------------|--------------|---|---|-----------------------------------|
| н1О | — | — | — | 352 066,32 | 1 283 515,67 | — | Метод спутниковых геодезических измерений (определений) | $\sqrt{(0,07^2 + 0,07^2)} = 0,10$ |
| н2О | — | — | — | 352 063,31 | 1 283 513,81 | — | | |
| н3О | — | — | — | 352 065,71 | 1 283 509,92 | — | | |
| н4О | — | — | — | 352 068,72 | 1 283 511,78 | — | | |
| н1О | — | — | — | 352 066,32 | 1 283 515,67 | — | | |

2. Сведения о характеристиках объекта недвижимости с кадастровым номером 57:10:0050801:386 :

| № п/п | Наименование характеристики | Значение характеристики |
|-------|---|--|
| 1 | 2 | 3 |
| 1. | Вид объекта недвижимости | Здание |
| 2. | Ранее присвоенный государственный учетный номер (инвентарный) здания, сооружения, объекта незавершенного строительства | — |
| 3. | Кадастровый номер земельного участка (земельных участков), в границах которого (которых) расположены здание, сооружение, объект незавершенного строительства | — |
| 4. | Уникальный учетный номер кадастрового квартала, в границах которого расположены здание, сооружение, объект незавершенного строительства | 57:10:0050801 |
| 5. | Адрес здания, сооружения, объекта незавершенного строительства | — |
| 5.1. | Сведения о местоположении здания, сооружения, объекта незавершенного строительства (при отсутствии адреса) в структурированном в соответствии с федеральной информационной адресной системой виде | Российская Федерация, Орловская область, Орловский р-н |
| 5.2. | Дополнительные сведения о местоположении | СТ "Союз", уч.93 |
| 6. | Иные сведения | — |

3. Пояснения к сведениям об объекте недвижимости с кадастровым номером 57:10:0050801:386 :

| | |
|----|---|
| 1. | — |
|----|---|

1. Сведения о характерных точках контура объекта недвижимости с кадастровым номером 57:10:0050801:387 :

| Система координат МСК-57 | | | | | | | Зона № 1 | |
|--------------------------------------|--|---|-----------|--|--------------|-----------|---|--|
| Обозначение характерных точек границ | Содержатся в Едином государственном реестре недвижимости | | | Определены в ходе выполнения комплексных кадастровых работ | | | Метод определения координат | Формулы, примененные для расчета средней квадратической погрешности определения координат характерных точек (Mt), м, с подставленными в такие формулы значениями и итоговые (вычисленные) значения Mt, м |
| | координаты, м | | Радиус, м | координаты, м | | Радиус, м | | |
| | X | Y | R | X | Y | R | | |
| 1 | 2 | 3 | 4 | 5 | 6 | 7 | 8 | 9 |
| н1О | — | — | — | 352 073,66 | 1 283 511,09 | — | Метод спутниковых геодезических измерений (определений) | $\sqrt{(0,07^2 + 0,07^2)} = 0,10$ |
| н2О | — | — | — | 352 079,51 | 1 283 514,94 | — | | |
| н3О | — | — | — | 352 074,66 | 1 283 521,39 | — | | |
| н4О | — | — | — | 352 068,84 | 1 283 517,50 | — | | |
| н1О | — | — | — | 352 073,66 | 1 283 511,09 | — | | |

2. Сведения о характеристиках объекта недвижимости с кадастровым номером 57:10:0050801:387 :

| № п/п | Наименование характеристики | Значение характеристики |
|-------|--|-------------------------|
| 1 | 2 | 3 |
| 1. | Вид объекта недвижимости | Здание |
| 2. | Ранее присвоенный государственный учетный номер (инвентарный) здания, сооружения, объекта незавершенного строительства | — |
| 3. | Кадастровый номер земельного участка (земельных участков), в границах которого (которых) расположены здание, сооружение, объект незавершенного строительства | — |
| 4. | Уникальный учетный номер кадастрового квартала, в границах которого расположены здание, сооружение, объект незавершенного строительства | 57:10:0050801 |

| | | | | | | | | |
|---|---|---|-----------|--|--------------|--|---|--|
| 1 | 2 | | | | | 3 | | |
| 5. | Адрес здания, сооружения, объекта незавершенного строительства | | | | | — | | |
| 5.1. | Сведения о местоположении здания, сооружения, объекта незавершенного строительства (при отсутствии адреса) в структурированном в соответствии с федеральной информационной адресной системой виде | | | | | Российская Федерация, Орловская область, Орловский р-н | | |
| 5.2. | Дополнительные сведения о местоположении | | | | | СТ "Союз", уч.93 | | |
| 6. | Иные сведения | | | | | — | | |
| 3. Пояснения к сведениям об объекте недвижимости с кадастровым номером 57:10:0050801:387 : | | | | | | | | |
| 1. | — | | | | | | | |
| 1. Сведения о характерных точках контура объекта недвижимости с кадастровым номером 57:10:0050801:394 : | | | | | | | | |
| Система координат МСК-57 Зона № 1 | | | | | | | | |
| Обоз- начение харак- терных точек границ | Содержатся в Едином государственном реестре недвижимости | | | Определены в ходе выполнения комплексных кадастровых работ | | | Метод определения координат | Формулы, примененные для расчета средней квадратической погрешности определения координат характерных точек (Mt), м, с подставленными в такие формулы значениями и итоговые (вычисленные) значения Mt, м |
| | координаты, м | | Радиус, м | координаты, м | | Радиус, м | | |
| | X | Y | R | X | Y | R | | |
| 1 | 2 | 3 | 4 | 5 | 6 | 7 | 8 | 9 |
| н1О | — | — | — | 352 117,74 | 1 283 547,90 | — | Метод спутниковых геодезических измерений (определений) | $\sqrt{(0,07^2 + 0,07^2)} = 0,10$ |
| н2О | — | — | — | 352 112,07 | 1 283 544,56 | — | | |
| н3О | — | — | — | 352 115,20 | 1 283 539,24 | — | | |
| н4О | — | — | — | 352 120,87 | 1 283 542,59 | — | | |
| н1О | — | — | — | 352 117,74 | 1 283 547,90 | — | | |
| 2. Сведения о характеристиках объекта недвижимости с кадастровым номером 57:10:0050801:394 : | | | | | | | | |
| № п/п | Наименование характеристики | | | | | Значение характеристики | | |
| 1 | 2 | | | | | 3 | | |
| 1. | Вид объекта недвижимости | | | | | Здание | | |

| | | |
|------|---|--|
| 1 | 2 | 3 |
| 2. | Ранее присвоенный государственный учетный номер (инвентарный) здания, сооружения, объекта незавершенного строительства | — |
| 3. | Кадастровый номер земельного участка (земельных участков), в границах которого (которых) расположены здание, сооружение, объект незавершенного строительства | — |
| 4. | Уникальный учетный номер кадастрового квартала, в границах которого расположены здание, сооружение, объект незавершенного строительства | 57:10:0050801 |
| 5. | Адрес здания, сооружения, объекта незавершенного строительства | — |
| 5.1. | Сведения о местоположении здания, сооружения, объекта незавершенного строительства (при отсутствии адреса) в структурированном в соответствии с федеральной информационной адресной системой виде | Российская Федерация, Орловская область, Орловский р-н |
| 5.2. | Дополнительные сведения о местоположении | НСТ "Союз", участок 94 |
| 6. | Иные сведения | — |

| | | |
|---|---|--|
| 3. Пояснения к сведениям об объекте недвижимости с кадастровым номером 57:10:0050801:394: | | |
| 1. | — | |

| | | |
|--|--|--|
| 1. Сведения о характерных точках контура объекта недвижимости с кадастровым номером 57:10:0050801:381: | | |
|--|--|--|

| | | | | | | | | |
|---|--|---|-----------|--|--------------|-----------|---|--|
| Система координат МСК-57 | | | | | | | Зона № 1 | |
| Обоз- начение харак- терных точек границ | Содержатся в Едином государственном реестре недвижимости | | | Определены в ходе выполнения комплексных кадастровых работ | | | Метод определения координат | Формулы, примененные для расчета средней квадратической погрешности определения координат характерных точек (Mt), м, с подставленными в такие формулы значениями и итоговые (вычисленные) значения Mt, м |
| | координаты, м | | Радиус, м | координаты, м | | Радиус, м | | |
| | X | Y | R | X | Y | R | | |
| 1 | 2 | 3 | 4 | 5 | 6 | 7 | 8 | 9 |
| н1О | — | — | — | 352 138,86 | 1 283 549,79 | — | Метод спутниковых геодезических измерений (определений) | $\sqrt{(0,07^2 + 0,07^2)} = 0,10$ |
| н2О | — | — | — | 352 141,65 | 1 283 551,13 | — | | |
| н3О | — | — | — | 352 141,14 | 1 283 552,51 | — | | |

| 1 | 2 | 3 | 4 | 5 | 6 | 7 | 8 | 9 |
|-----|---|---|---|------------|--------------|---|---|-----------------------------------|
| н4О | — | — | — | 352 144,39 | 1 283 553,91 | — | Метод спутниковых геодезических измерений (определений) | $\sqrt{(0,07^2 + 0,07^2)} = 0,10$ |
| н5О | — | — | — | 352 141,24 | 1 283 560,53 | — | | |
| н6О | — | — | — | 352 135,31 | 1 283 557,50 | — | | |
| н1О | — | — | — | 352 138,86 | 1 283 549,79 | — | | |

2. Сведения о характеристиках объекта недвижимости с кадастровым номером 57:10:0050801:381 :

| № п/п | Наименование характеристики | Значение характеристики |
|-------|---|--|
| 1 | 2 | 3 |
| 1. | Вид объекта недвижимости | Здание |
| 2. | Ранее присвоенный государственный учетный номер (инвентарный) здания, сооружения, объекта незавершенного строительства | — |
| 3. | Кадастровый номер земельного участка (земельных участков), в границах которого (которых) расположены здание, сооружение, объект незавершенного строительства | — |
| 4. | Уникальный учетный номер кадастрового квартала, в границах которого расположены здание, сооружение, объект незавершенного строительства | 57:10:0050801 |
| 5. | Адрес здания, сооружения, объекта незавершенного строительства | — |
| 5.1. | Сведения о местоположении здания, сооружения, объекта незавершенного строительства (при отсутствии адреса) в структурированном в соответствии с федеральной информационной адресной системой виде | Российская Федерация, Орловская область, Орловский р-н |
| 5.2. | Дополнительные сведения о местоположении | НСТ "Союз", участок №95 |
| 6. | Иные сведения | — |

3. Пояснения к сведениям об объекте недвижимости с кадастровым номером 57:10:0050801:381 :

| | |
|----|---|
| 1. | — |
|----|---|

1. Сведения о характерных точках контура объекта недвижимости с кадастровым номером 57:10:0050801:370 :

| Система координат МСК-57 | | | | | | | Зона № 1 | |
|--------------------------------------|--|---|-----------|--|--------------|-----------|---|--|
| Обозначение характерных точек границ | Содержатся в Едином государственном реестре недвижимости | | | Определены в ходе выполнения комплексных кадастровых работ | | | Метод определения координат | Формулы, примененные для расчета средней квадратической погрешности определения координат характерных точек (Mt), м, с подставленными в такие формулы значениями и итоговые (вычисленные) значения Mt, м |
| | координаты, м | | Радиус, м | координаты, м | | Радиус, м | | |
| | X | Y | R | X | Y | R | | |
| 1 | 2 | 3 | 4 | 5 | 6 | 7 | 8 | 9 |
| н1О | — | — | — | 352 063,52 | 1 283 499,87 | — | Метод спутниковых геодезических измерений (определений) | $\sqrt{(0,07^2 + 0,07^2)} = 0,10$ |
| н2О | — | — | — | 352 066,33 | 1 283 501,19 | — | | |
| н3О | — | — | — | 352 067,84 | 1 283 497,98 | — | | |
| н4О | — | — | — | 352 069,57 | 1 283 498,79 | — | | |
| н5О | — | — | — | 352 072,55 | 1 283 492,42 | — | | |
| н6О | — | — | — | 352 067,87 | 1 283 490,30 | — | | |
| н1О | — | — | — | 352 063,52 | 1 283 499,87 | — | | |

2. Сведения о характеристиках объекта недвижимости с кадастровым номером 57:10:0050801:370 :

| № п/п | Наименование характеристики | Значение характеристики |
|-------|--|-------------------------|
| 1 | 2 | 3 |
| 1. | Вид объекта недвижимости | Здание |
| 2. | Ранее присвоенный государственный учетный номер (инвентарный) здания, сооружения, объекта незавершенного строительства | — |
| 3. | Кадастровый номер земельного участка (земельных участков), в границах которого (которых) расположены здание, сооружение, объект незавершенного строительства | — |

| | | | | | | | | | | |
|---|---|---|-----------|--|--------------|---|---|--|--|--|
| 1 | 2 | | | | | 3 | | | | |
| 4. | Уникальный учетный номер кадастрового квартала, в границах которого расположены здание, сооружение, объект незавершенного строительства | | | | | 57:10:0050801 | | | | |
| 5. | Адрес здания, сооружения, объекта незавершенного строительства | | | | | — | | | | |
| 5.1. | Сведения о местоположении здания, сооружения, объекта незавершенного строительства (при отсутствии адреса) в структурированном в соответствии с федеральной информационной адресной системой виде | | | | | Российская Федерация, Орловская область, Орловский р-н, Сабуровское с/с | | | | |
| 5.2. | Дополнительные сведения о местоположении | | | | | НСТ "Союз", уч. №92 | | | | |
| 6. | Иные сведения | | | | | — | | | | |
| 3. Пояснения к сведениям об объекте недвижимости с кадастровым номером 57:10:0050801:370 : | | | | | | | | | | |
| 1. | — | | | | | | | | | |
| 1. Сведения о характерных точках контура объекта недвижимости с кадастровым номером 57:10:0050801:382 : | | | | | | | | | | |
| Система координат МСК-57 Зона № 1 | | | | | | | | | | |
| Обоз- начение харак- терных точек границ | Содержатся в Едином государственном реестре недвижимости | | | Определены в ходе выполнения комплексных кадастровых работ | | | Метод определения координат | Формулы, примененные для расчета средней квадратической погрешности определения координат характерных точек (Mt), м, с подставленными в такие формулы значениями и итоговые (вычисленные) значения Mt, м | | |
| | координаты, м | | Радиус, м | координаты, м | | Радиус, м | | | | |
| | X | Y | R | X | Y | R | | | | |
| 1 | 2 | 3 | 4 | 5 | 6 | 7 | 8 | 9 | | |
| н1О | — | — | — | 352 119,98 | 1 283 487,27 | — | Метод спутниковых геодезических измерений (определений) | $\sqrt{(0,07^2 + 0,07^2)} = 0,10$ | | |
| н2О | — | — | — | 352 124,41 | 1 283 489,94 | — | | | | |
| н3О | — | — | — | 352 121,29 | 1 283 495,12 | — | | | | |
| н4О | — | — | — | 352 116,86 | 1 283 492,45 | — | | | | |
| н1О | — | — | — | 352 119,98 | 1 283 487,27 | — | | | | |

| | | | | | | | | | |
|---|--|---|-----------|--|--------------|--|---|--|--|
| 2. Сведения о характеристиках объекта недвижимости с кадастровым номером 57:10:0050801:382 : | | | | | | | | | |
| № п/п | | Наименование характеристики | | | | Значение характеристики | | | |
| 1 | | 2 | | | | 3 | | | |
| 1. | | Вид объекта недвижимости | | | | Здание | | | |
| 2. | | Ранее присвоенный государственный учетный номер (инвентарный) здания, сооружения, объекта незавершенного строительства | | | | — | | | |
| 3. | | Кадастровый номер земельного участка (земельных участков), в границах которого (которых) расположены здание, сооружение, объект незавершенного строительства | | | | — | | | |
| 4. | | Уникальный учетный номер кадастрового квартала, в границах которого расположены здание, сооружение, объект незавершенного строительства | | | | 57:10:0050801 | | | |
| 5. | | Адрес здания, сооружения, объекта незавершенного строительства | | | | — | | | |
| 5.1. | | Сведения о местоположении здания, сооружения, объекта незавершенного строительства (при отсутствии адреса) в структурированном в соответствии с федеральной информационной адресной системой виде | | | | Российская Федерация, Орловская область, Орловский р-н | | | |
| 5.2. | | Дополнительные сведения о местоположении | | | | НСТ "Союз", уч.№90 | | | |
| 6. | | Иные сведения | | | | — | | | |
| 3. Пояснения к сведениям об объекте недвижимости с кадастровым номером 57:10:0050801:382 : | | | | | | | | | |
| 1. | | — | | | | | | | |
| 1. Сведения о характерных точках контура объекта недвижимости с кадастровым номером 57:10:0050801:378 : | | | | | | | | | |
| Система координат МСК-57 Зона № 1 | | | | | | | | | |
| Обозначение характерных точек границ | Содержатся в Едином государственном реестре недвижимости | | | Определены в ходе выполнения комплексных кадастровых работ | | | Метод определения координат | Формулы, примененные для расчета средней квадратической погрешности определения координат характерных точек (Mt), м, с подставленными в такие формулы значениями и итоговые (вычисленные) значения Mt, м | |
| | координаты, м | | Радиус, м | координаты, м | | Радиус, м | | | |
| | X | Y | R | X | Y | R | | | |
| 1 | 2 | 3 | 4 | 5 | 6 | 7 | 8 | 9 | |
| н1О | — | — | — | 352 134,50 | 1 283 511,26 | — | Метод спутниковых геодезических измерений (определений) | $\sqrt{(0,07^2 + 0,07^2)} = 0,10$ | |

| 1 | 2 | 3 | 4 | 5 | 6 | 7 | 8 | 9 |
|-----|---|---|---|------------|--------------|---|---|-----------------------------------|
| н2О | — | — | — | 352 130,21 | 1 283 519,25 | — | Метод спутниковых геодезических измерений (определений) | $\sqrt{(0,07^2 + 0,07^2)} = 0,10$ |
| н3О | — | — | — | 352 124,22 | 1 283 516,03 | — | | |
| н4О | — | — | — | 352 127,90 | 1 283 507,82 | — | | |
| н1О | — | — | — | 352 134,50 | 1 283 511,26 | — | | |

2. Сведения о характеристиках объекта недвижимости с кадастровым номером 57:10:0050801:378 :

| № п/п | Наименование характеристики | Значение характеристики |
|-------|---|--|
| 1 | 2 | 3 |
| 1. | Вид объекта недвижимости | Здание |
| 2. | Ранее присвоенный государственный учетный номер (инвентарный) здания, сооружения, объекта незавершенного строительства | — |
| 3. | Кадастровый номер земельного участка (земельных участков), в границах которого (которых) расположены здание, сооружение, объект незавершенного строительства | — |
| 4. | Уникальный учетный номер кадастрового квартала, в границах которого расположены здание, сооружение, объект незавершенного строительства | 57:10:0050801 |
| 5. | Адрес здания, сооружения, объекта незавершенного строительства | — |
| 5.1. | Сведения о местоположении здания, сооружения, объекта незавершенного строительства (при отсутствии адреса) в структурированном в соответствии с федеральной информационной адресной системой виде | Российская Федерация, Орловская область, Орловский р-н |
| 5.2. | Дополнительные сведения о местоположении | НСТ "Союз", участок №89 |
| 6. | Иные сведения | — |

3. Пояснения к сведениям об объекте недвижимости с кадастровым номером 57:10:0050801:378 :

| | |
|----|---|
| 1. | — |
|----|---|

1. Сведения о характерных точках контура объекта недвижимости с кадастровым номером 57:10:0050801:435 :

| Система координат МСК-57 | | | | | | | Зона № 1 | |
|--------------------------------------|--|---|-----------|--|--------------|-----------|---|--|
| Обозначение характерных точек границ | Содержатся в Едином государственном реестре недвижимости | | | Определены в ходе выполнения комплексных кадастровых работ | | | Метод определения координат | Формулы, примененные для расчета средней квадратической погрешности определения координат характерных точек (Mt), м, с подставленными в такие формулы значениями и итоговые (вычисленные) значения Mt, м |
| | координаты, м | | Радиус, м | координаты, м | | Радиус, м | | |
| | X | Y | R | X | Y | R | | |
| 1 | 2 | 3 | 4 | 5 | 6 | 7 | 8 | 9 |
| н1О | — | — | — | 352 138,21 | 1 283 523,68 | — | Метод спутниковых геодезических измерений (определений) | $\sqrt{(0,07^2 + 0,07^2)} = 0,10$ |
| н2О | — | — | — | 352 131,59 | 1 283 520,57 | — | | |
| н3О | — | — | — | 352 136,39 | 1 283 511,04 | — | | |
| н4О | — | — | — | 352 143,12 | 1 283 514,39 | — | | |
| н1О | — | — | — | 352 138,21 | 1 283 523,68 | — | | |

2. Сведения о характеристиках объекта недвижимости с кадастровым номером 57:10:0050801:435 :

| № п/п | Наименование характеристики | Значение характеристики |
|-------|--|-------------------------|
| 1 | 2 | 3 |
| 1. | Вид объекта недвижимости | Здание |
| 2. | Ранее присвоенный государственный учетный номер (инвентарный) здания, сооружения, объекта незавершенного строительства | — |
| 3. | Кадастровый номер земельного участка (земельных участков), в границах которого (которых) расположены здание, сооружение, объект незавершенного строительства | — |
| 4. | Уникальный учетный номер кадастрового квартала, в границах которого расположены здание, сооружение, объект незавершенного строительства | 57:10:0050801 |

| | | | | | | | | | |
|---|---|---|-----------|--|--------------|--|---|--|--|
| 1 | 2 | | | | | 3 | | | |
| 5. | Адрес здания, сооружения, объекта незавершенного строительства | | | | | — | | | |
| 5.1. | Сведения о местоположении здания, сооружения, объекта незавершенного строительства (при отсутствии адреса) в структурированном в соответствии с федеральной информационной адресной системой виде | | | | | Российская Федерация, Орловская область, Орловский р-н | | | |
| 5.2. | Дополнительные сведения о местоположении | | | | | НСТ "Союз", уч.88 | | | |
| 6. | Иные сведения | | | | | — | | | |
| 3. Пояснения к сведениям об объекте недвижимости с кадастровым номером 57:10:0050801:435 : | | | | | | | | | |
| 1. | — | | | | | | | | |
| 1. Сведения о характерных точках контура объекта недвижимости с кадастровым номером 57:10:0050801:413 : | | | | | | | | | |
| Система координат МСК-57 Зона № 1 | | | | | | | | | |
| Обоз- начение харак- терных точек границ | Содержатся в Едином государственном реестре недвижимости | | | Определены в ходе выполнения комплексных кадастровых работ | | | Метод определения координат | Формулы, примененные для расчета средней квадратической погрешности определения координат характерных точек (Mt), м, с подставленными в такие формулы значениями и итоговые (вычисленные) значения Mt, м | |
| | координаты, м | | Радиус, м | координаты, м | | Радиус, м | | | |
| | X | Y | R | X | Y | R | | | |
| 1 | 2 | 3 | 4 | 5 | 6 | 7 | 8 | 9 | |
| н1О | — | — | — | 352 170,37 | 1 283 526,24 | — | Метод спутниковых геодезических измерений (определений) | $\sqrt{(0,07^2 + 0,07^2)} = 0,10$ | |
| н2О | — | — | — | 352 179,45 | 1 283 531,59 | — | | | |
| н3О | — | — | — | 352 175,08 | 1 283 538,30 | — | | | |
| н4О | — | — | — | 352 166,02 | 1 283 532,91 | — | | | |
| н1О | — | — | — | 352 170,37 | 1 283 526,24 | — | | | |
| 2. Сведения о характеристиках объекта недвижимости с кадастровым номером 57:10:0050801:413 : | | | | | | | | | |
| № п/п | Наименование характеристики | | | | | Значение характеристики | | | |
| 1 | 2 | | | | | 3 | | | |
| 1. | Вид объекта недвижимости | | | | | Здание | | | |

| | | |
|------|---|--|
| 1 | 2 | 3 |
| 2. | Ранее присвоенный государственный учетный номер (инвентарный) здания, сооружения, объекта незавершенного строительства | — |
| 3. | Кадастровый номер земельного участка (земельных участков), в границах которого (которых) расположены здание, сооружение, объект незавершенного строительства | — |
| 4. | Уникальный учетный номер кадастрового квартала, в границах которого расположены здание, сооружение, объект незавершенного строительства | 57:10:0050801 |
| 5. | Адрес здания, сооружения, объекта незавершенного строительства | — |
| 5.1. | Сведения о местоположении здания, сооружения, объекта незавершенного строительства (при отсутствии адреса) в структурированном в соответствии с федеральной информационной адресной системой виде | Российская Федерация, Орловская область, Орловский р-н |
| 5.2. | Дополнительные сведения о местоположении | НСТ "Союз", садовый домик 87 |
| 6. | Иные сведения | — |

3. Пояснения к сведениям об объекте недвижимости с кадастровым номером 57:10:0050801:413 :

| | |
|----|---|
| 1. | — |
|----|---|

1. Сведения о характерных точках контура объекта недвижимости с кадастровым номером 57:10:0050801:336 :

| | | | | | | | | |
|--------------------------------------|--|---|-----------|--|--------------|-----------|---|--|
| Система координат <u>МСК-57</u> | | | | | | | Зона № <u>1</u> | |
| Обозначение характерных точек границ | Содержатся в Едином государственном реестре недвижимости | | | Определены в ходе выполнения комплексных кадастровых работ | | | Метод определения координат | Формулы, примененные для расчета средней квадратической погрешности определения координат характерных точек (Mt), м, с подставленными в такие формулы значениями и итоговые (вычисленные) значения Mt, м |
| | координаты, м | | Радиус, м | координаты, м | | Радиус, м | | |
| | X | Y | R | X | Y | R | | |
| 1 | 2 | 3 | 4 | 5 | 6 | 7 | 8 | 9 |
| н1О | — | — | — | 352 173,78 | 1 283 635,04 | — | Метод спутниковых геодезических измерений (определений) | $\sqrt{(0,07^2 + 0,07^2)} = 0,10$ |
| н2О | — | — | — | 352 168,87 | 1 283 640,68 | — | | |
| н3О | — | — | — | 352 165,09 | 1 283 637,39 | — | | |

| 1 | 2 | 3 | 4 | 5 | 6 | 7 | 8 | 9 |
|-----|---|---|---|------------|--------------|---|---|-----------------------------------|
| н4О | — | — | — | 352 170,01 | 1 283 631,75 | — | Метод спутниковых геодезических измерений (определений) | $\sqrt{(0,07^2 + 0,07^2)} = 0,10$ |
| н1О | — | — | — | 352 173,78 | 1 283 635,04 | — | | |

2. Сведения о характеристиках объекта недвижимости с кадастровым номером 57:10:0050801:336 :

| № п/п | Наименование характеристики | Значение характеристики |
|-------|---|--|
| 1 | 2 | 3 |
| 1. | Вид объекта недвижимости | Здание |
| 2. | Ранее присвоенный государственный учетный номер (инвентарный) здания, сооружения, объекта незавершенного строительства | — |
| 3. | Кадастровый номер земельного участка (земельных участков), в границах которого (которых) расположены здание, сооружение, объект незавершенного строительства | — |
| 4. | Уникальный учетный номер кадастрового квартала, в границах которого расположены здание, сооружение, объект незавершенного строительства | 57:10:0050801 |
| 5. | Адрес здания, сооружения, объекта незавершенного строительства | — |
| 5.1. | Сведения о местоположении здания, сооружения, объекта незавершенного строительства (при отсутствии адреса) в структурированном в соответствии с федеральной информационной адресной системой виде | Российская Федерация, Орловская область, Орловский р-н |
| 5.2. | Дополнительные сведения о местоположении | НСТ "Союз", уч.75 |
| 6. | Иные сведения | — |

3. Пояснения к сведениям об объекте недвижимости с кадастровым номером 57:10:0050801:336 :

| | |
|----|---|
| 1. | — |
|----|---|

1. Сведения о характерных точках контура объекта недвижимости с кадастровым номером 57:10:0050801:348 :

| Система координат МСК-57 | | | | | | | Зона № 1 | |
|--------------------------------------|--|---|-----------|--|--------------|-----------|---|--|
| Обозначение характерных точек границ | Содержатся в Едином государственном реестре недвижимости | | | Определены в ходе выполнения комплексных кадастровых работ | | | Метод определения координат | Формулы, примененные для расчета средней квадратической погрешности определения координат характерных точек (Mt), м, с подставленными в такие формулы значениями и итоговые (вычисленные) значения Mt, м |
| | координаты, м | | Радиус, м | координаты, м | | Радиус, м | | |
| | X | Y | R | X | Y | R | | |
| 1 | 2 | 3 | 4 | 5 | 6 | 7 | 8 | 9 |
| н1О | — | — | — | 352 184,48 | 1 283 623,28 | — | Метод спутниковых геодезических измерений (определений) | $\sqrt{(0,07^2 + 0,07^2)} = 0,10$ |
| н2О | — | — | — | 352 178,34 | 1 283 629,86 | — | | |
| н3О | — | — | — | 352 174,50 | 1 283 626,26 | — | | |
| н4О | — | — | — | 352 180,59 | 1 283 619,72 | — | | |
| н1О | — | — | — | 352 184,48 | 1 283 623,28 | — | | |

2. Сведения о характеристиках объекта недвижимости с кадастровым номером 57:10:0050801:348 :

| № п/п | Наименование характеристики | Значение характеристики |
|-------|--|-------------------------|
| 1 | 2 | 3 |
| 1. | Вид объекта недвижимости | Здание |
| 2. | Ранее присвоенный государственный учетный номер (инвентарный) здания, сооружения, объекта незавершенного строительства | — |
| 3. | Кадастровый номер земельного участка (земельных участков), в границах которого (которых) расположены здание, сооружение, объект незавершенного строительства | — |
| 4. | Уникальный учетный номер кадастрового квартала, в границах которого расположены здание, сооружение, объект незавершенного строительства | 57:10:0050801 |

| | | | | | | | | |
|---|---|---|-----------|--|--------------|--|---|--|
| 1 | 2 | | | | | 3 | | |
| 5. | Адрес здания, сооружения, объекта незавершенного строительства | | | | | — | | |
| 5.1. | Сведения о местоположении здания, сооружения, объекта незавершенного строительства (при отсутствии адреса) в структурированном в соответствии с федеральной информационной адресной системой виде | | | | | Российская Федерация, Орловская область, Орловский р-н | | |
| 5.2. | Дополнительные сведения о местоположении | | | | | НСТ "Союз", уч.76 | | |
| 6. | Иные сведения | | | | | — | | |
| 3. Пояснения к сведениям об объекте недвижимости с кадастровым номером 57:10:0050801:348 : | | | | | | | | |
| 1. | — | | | | | | | |
| 1. Сведения о характерных точках контура объекта недвижимости с кадастровым номером 57:10:0050801:354 : | | | | | | | | |
| Система координат МСК-57 зона 1 Зона № 1 | | | | | | | | |
| Обоз- начение харак- терных точек границ | Содержатся в Едином государственном реестре недвижимости | | | Определены в ходе выполнения комплексных кадастровых работ | | | Метод определения координат | Формулы, примененные для расчета средней квадратической погрешности определения координат характерных точек (Mt), м, с подставленными в такие формулы значениями и итоговые (вычисленные) значения Mt, м |
| | координаты, м | | Радиус, м | координаты, м | | Радиус, м | | |
| | X | Y | R | X | Y | R | | |
| 1 | 2 | 3 | 4 | 5 | 6 | 7 | 8 | 9 |
| н1О | — | — | — | 352 195,50 | 1 283 610,85 | — | Метод спутниковых геодезических измерений (определений) | $\sqrt{(0,07^2 + 0,07^2)} = 0,10$ |
| н2О | — | — | — | 352 191,16 | 1 283 615,65 | — | | |
| н3О | — | — | — | 352 185,26 | 1 283 610,07 | — | | |
| н4О | — | — | — | 352 189,58 | 1 283 605,49 | — | | |
| н1О | — | — | — | 352 195,50 | 1 283 610,85 | — | | |
| 2. Сведения о характеристиках объекта недвижимости с кадастровым номером 57:10:0050801:354 : | | | | | | | | |
| № п/п | Наименование характеристики | | | | | Значение характеристики | | |
| 1 | 2 | | | | | 3 | | |
| 1. | Вид объекта недвижимости | | | | | Здание | | |

| | | |
|------|---|--|
| 1 | 2 | 3 |
| 2. | Ранее присвоенный государственный учетный номер (инвентарный) здания, сооружения, объекта незавершенного строительства | — |
| 3. | Кадастровый номер земельного участка (земельных участков), в границах которого (которых) расположены здание, сооружение, объект незавершенного строительства | — |
| 4. | Уникальный учетный номер кадастрового квартала, в границах которого расположены здание, сооружение, объект незавершенного строительства | 57:10:0050801 |
| 5. | Адрес здания, сооружения, объекта незавершенного строительства | — |
| 5.1. | Сведения о местоположении здания, сооружения, объекта незавершенного строительства (при отсутствии адреса) в структурированном в соответствии с федеральной информационной адресной системой виде | Российская Федерация, Орловская область, Орловский р-н |
| 5.2. | Дополнительные сведения о местоположении | НСТ "Союз", уч.77 |
| 6. | Иные сведения | — |

3. Пояснения к сведениям об объекте недвижимости с кадастровым номером 57:10:0050801:354 :

| | |
|----|---|
| 1. | — |
|----|---|

1. Сведения о характерных точках контура объекта недвижимости с кадастровым номером 57:10:0050801:438 :

| | | | | | | | | |
|---|--|---|-----------|--|--------------|-----------|---|--|
| Система координат <u>МСК-57</u> | | | | | | | Зона № <u>1</u> | |
| Обоз- начение харак- терных точек границ | Содержатся в Едином государственном реестре недвижимости | | | Определены в ходе выполнения комплексных кадастровых работ | | | Метод определения координат | Формулы, примененные для расчета средней квадратической погрешности определения координат характерных точек (Mt), м, с подставленными в такие формулы значениями и итоговые (вычисленные) значения Mt, м |
| | координаты, м | | Радиус, м | координаты, м | | Радиус, м | | |
| | X | Y | R | X | Y | R | | |
| 1 | 2 | 3 | 4 | 5 | 6 | 7 | 8 | 9 |
| н1О | — | — | — | 352 260,92 | 1 283 566,12 | — | Метод спутниковых геодезических измерений (определений) | $\sqrt{(0,07^2 + 0,07^2)} = 0,10$ |
| н2О | — | — | — | 352 262,24 | 1 283 567,99 | — | | |
| н3О | — | — | — | 352 260,51 | 1 283 569,21 | — | | |

| 1 | 2 | 3 | 4 | 5 | 6 | 7 | 8 | 9 |
|-----|---|---|---|------------|--------------|---|---|-----------------------------------|
| н4О | — | — | — | 352 259,19 | 1 283 567,34 | — | Метод спутниковых геодезических измерений (определений) | $\sqrt{(0,07^2 + 0,07^2)} = 0,10$ |
| н1О | — | — | — | 352 260,92 | 1 283 566,12 | — | | |

2. Сведения о характеристиках объекта недвижимости с кадастровым номером 57:10:0050801:438 :

| № п/п | Наименование характеристики | Значение характеристики |
|-------|---|--|
| 1 | 2 | 3 |
| 1. | Вид объекта недвижимости | Здание |
| 2. | Ранее присвоенный государственный учетный номер (инвентарный) здания, сооружения, объекта незавершенного строительства | — |
| 3. | Кадастровый номер земельного участка (земельных участков), в границах которого (которых) расположены здание, сооружение, объект незавершенного строительства | — |
| 4. | Уникальный учетный номер кадастрового квартала, в границах которого расположены здание, сооружение, объект незавершенного строительства | 57:10:0050801 |
| 5. | Адрес здания, сооружения, объекта незавершенного строительства | — |
| 5.1. | Сведения о местоположении здания, сооружения, объекта незавершенного строительства (при отсутствии адреса) в структурированном в соответствии с федеральной информационной адресной системой виде | Российская Федерация, Орловская область, Орловский р-н |
| 5.2. | Дополнительные сведения о местоположении | НСТ "Союз", участок № 65 а |
| 6. | Иные сведения | — |

3. Пояснения к сведениям об объекте недвижимости с кадастровым номером 57:10:0050801:438 :

| | |
|----|---|
| 1. | — |
|----|---|

1. Сведения о характерных точках контура объекта недвижимости с кадастровым номером 57:10:0050801:401 :

| Система координат | | | МСК-57 | | | | Зона № | |
|--------------------------------------|--|---|-----------|--|--------------|-----------|---|--|
| | | | | | | | 1 | |
| Обозначение характерных точек границ | Содержатся в Едином государственном реестре недвижимости | | | Определены в ходе выполнения комплексных кадастровых работ | | | Метод определения координат | Формулы, примененные для расчета средней квадратической погрешности определения координат характерных точек (Mt), м, с подставленными в такие формулы значениями и итоговые (вычисленные) значения Mt, м |
| | координаты, м | | Радиус, м | координаты, м | | Радиус, м | | |
| | X | Y | R | X | Y | R | | |
| 1 | 2 | 3 | 4 | 5 | 6 | 7 | 8 | 9 |
| н1О | — | — | — | 352 249,58 | 1 283 594,13 | — | Метод спутниковых геодезических измерений (определений) | $\sqrt{(0,07^2 + 0,07^2)} = 0,10$ |
| н2О | — | — | — | 352 252,54 | 1 283 598,08 | — | | |
| н3О | — | — | — | 352 246,58 | 1 283 602,55 | — | | |
| н4О | — | — | — | 352 243,62 | 1 283 598,60 | — | | |
| н1О | — | — | — | 352 249,58 | 1 283 594,13 | — | | |

2. Сведения о характеристиках объекта недвижимости с кадастровым номером 57:10:0050801:401 :

| № п/п | Наименование характеристики | Значение характеристики |
|-------|--|-------------------------|
| 1 | 2 | 3 |
| 1. | Вид объекта недвижимости | Здание |
| 2. | Ранее присвоенный государственный учетный номер (инвентарный) здания, сооружения, объекта незавершенного строительства | — |
| 3. | Кадастровый номер земельного участка (земельных участков), в границах которого (которых) расположены здание, сооружение, объект незавершенного строительства | — |
| 4. | Уникальный учетный номер кадастрового квартала, в границах которого расположены здание, сооружение, объект незавершенного строительства | 57:10:0050801 |

| | | | | | | | | |
|---|---|---|-----------|--|--------------|-----------|---|--|
| 1 | 2 | | | | | | 3 | |
| 5. | Адрес здания, сооружения, объекта незавершенного строительства | | | | | | — | |
| 5.1. | Сведения о местоположении здания, сооружения, объекта незавершенного строительства (при отсутствии адреса) в структурированном в соответствии с федеральной информационной адресной системой виде | | | | | | Российская Федерация, Орловская область, Орловский р-н | |
| 5.2. | Дополнительные сведения о местоположении | | | | | | НСТ "Союз", участок №65 | |
| 6. | Иные сведения | | | | | | — | |
| 3. Пояснения к сведениям об объекте недвижимости с кадастровым номером 57:10:0050801:401 : | | | | | | | | |
| 1. | — | | | | | | | |
| 1. Сведения о характерных точках контура объекта недвижимости с кадастровым номером 57:10:0050801:452 : | | | | | | | | |
| Система координат МСК-57 Зона № 1 | | | | | | | | |
| Обоз- начение харак- терных точек границ | Содержатся в Едином государственном реестре недвижимости | | | Определены в ходе выполнения комплексных кадастровых работ | | | Метод определения координат | Формулы, примененные для расчета средней квадратической погрешности определения координат характерных точек (Mt), м, с подставленными в такие формулы значениями и итоговые (вычисленные) значения Mt, м |
| | координаты, м | | Радиус, м | координаты, м | | Радиус, м | | |
| | X | Y | R | X | Y | R | | |
| 1 | 2 | 3 | 4 | 5 | 6 | 7 | 8 | 9 |
| 57:10:0050801:452(1) | | | | | | | | |
| н1О | — | — | — | 352 175,82 | 1 283 724,35 | — | Метод спутниковых геодезических измерений (определений) | $\sqrt{(0,07^2 + 0,07^2)} = 0,10$ |
| н2О | — | — | — | 352 179,07 | 1 283 727,86 | — | | |
| н3О | — | — | — | 352 175,01 | 1 283 731,77 | — | | |
| н4О | — | — | — | 352 171,78 | 1 283 728,28 | — | | |
| н1О | — | — | — | 352 175,82 | 1 283 724,35 | — | | |
| 57:10:0050801:452(2) | | | | | | | | |
| н5О | — | — | — | 352 175,84 | 1 283 724,38 | — | Метод спутниковых геодезических измерений (определений) | $\sqrt{(0,07^2 + 0,07^2)} = 0,10$ |

| 1 | 2 | 3 | 4 | 5 | 6 | 7 | 8 | 9 |
|-----|---|---|---|------------|--------------|---|---|-----------------------------------|
| н6О | — | — | — | 352 177,57 | 1 283 726,26 | — | Метод спутниковых геодезических измерений (определений) | $\sqrt{(0,07^2 + 0,07^2)} = 0,10$ |
| н7О | — | — | — | 352 173,53 | 1 283 730,16 | — | | |
| н8О | — | — | — | 352 171,79 | 1 283 728,28 | — | | |
| н5О | — | — | — | 352 175,84 | 1 283 724,38 | — | | |

2. Сведения о характеристиках объекта недвижимости с кадастровым номером 57:10:0050801:452 :

| № п/п | Наименование характеристики | Значение характеристики |
|-------|---|--|
| 1 | 2 | 3 |
| 1. | Вид объекта недвижимости | Здание |
| 2. | Ранее присвоенный государственный учетный номер (инвентарный) здания, сооружения, объекта незавершенного строительства | — |
| 3. | Кадастровый номер земельного участка (земельных участков), в границах которого (которых) расположены здание, сооружение, объект незавершенного строительства | — |
| 4. | Уникальный учетный номер кадастрового квартала, в границах которого расположены здание, сооружение, объект незавершенного строительства | 57:10:0050801 |
| 5. | Адрес здания, сооружения, объекта незавершенного строительства | — |
| 5.1. | Сведения о местоположении здания, сооружения, объекта незавершенного строительства (при отсутствии адреса) в структурированном в соответствии с федеральной информационной адресной системой виде | Российская Федерация, Орловская область, Орловский р-н |
| 5.2. | Дополнительные сведения о местоположении | С/Т "Союз", уч.58 |
| 6. | Иные сведения | — |

3. Пояснения к сведениям об объекте недвижимости с кадастровым номером 57:10:0050801:452 :

| | |
|----|---|
| 1. | — |
|----|---|

1. Сведения о характерных точках контура объекта недвижимости с кадастровым номером 57:10:0050801:395:

| Система координат МСК-57 | | | | | | | Зона № 1 | |
|--------------------------------------|--|---|-----------|--|--------------|-----------|---|--|
| Обозначение характерных точек границ | Содержатся в Едином государственном реестре недвижимости | | | Определены в ходе выполнения комплексных кадастровых работ | | | Метод определения координат | Формулы, примененные для расчета средней квадратической погрешности определения координат характерных точек (Mt), м, с подставленными в такие формулы значениями и итоговые (вычисленные) значения Mt, м |
| | координаты, м | | Радиус, м | координаты, м | | Радиус, м | | |
| | X | Y | R | X | Y | R | | |
| 1 | 2 | 3 | 4 | 5 | 6 | 7 | 8 | 9 |
| н1О | — | — | — | 352 246,83 | 1 283 653,60 | — | Метод спутниковых геодезических измерений (определений) | $\sqrt{(0,07^2 + 0,07^2)} = 0,10$ |
| н2О | — | — | — | 352 241,78 | 1 283 658,64 | — | | |
| н3О | — | — | — | 352 239,47 | 1 283 656,32 | — | | |
| н4О | — | — | — | 352 237,81 | 1 283 658,05 | — | | |
| н5О | — | — | — | 352 236,45 | 1 283 656,74 | — | | |
| н6О | — | — | — | 352 243,04 | 1 283 649,80 | — | | |
| н1О | — | — | — | 352 246,83 | 1 283 653,60 | — | | |

2. Сведения о характеристиках объекта недвижимости с кадастровым номером 57:10:0050801:395:

| № п/п | Наименование характеристики | Значение характеристики |
|-------|--|-------------------------|
| 1 | 2 | 3 |
| 1. | Вид объекта недвижимости | Здание |
| 2. | Ранее присвоенный государственный учетный номер (инвентарный) здания, сооружения, объекта незавершенного строительства | — |
| 3. | Кадастровый номер земельного участка (земельных участков), в границах которого (которых) расположены здание, сооружение, объект незавершенного строительства | — |

| | | | | | | | | |
|---|---|---|-----------|--|--------------|--|---|--|
| 1 | 2 | | | | | 3 | | |
| 4. | Уникальный учетный номер кадастрового квартала, в границах которого расположены здание, сооружение, объект незавершенного строительства | | | | | 57:10:0050801 | | |
| 5. | Адрес здания, сооружения, объекта незавершенного строительства | | | | | — | | |
| 5.1. | Сведения о местоположении здания, сооружения, объекта незавершенного строительства (при отсутствии адреса) в структурированном в соответствии с федеральной информационной адресной системой виде | | | | | Российская Федерация, Орловская область, Орловский р-н | | |
| 5.2. | Дополнительные сведения о местоположении | | | | | НСТ "Союз", участок № 63 | | |
| 6. | Иные сведения | | | | | — | | |
| 3. Пояснения к сведениям об объекте недвижимости с кадастровым номером 57:10:0050801:395 : | | | | | | | | |
| 1. | — | | | | | | | |
| 1. Сведения о характерных точках контура объекта недвижимости с кадастровым номером 57:10:0051601:223 : | | | | | | | | |
| Система координат МСК-57 Зона № 1 | | | | | | | | |
| Обозначение характерных точек границ | Содержатся в Едином государственном реестре недвижимости | | | Определены в ходе выполнения комплексных кадастровых работ | | | Метод определения координат | Формулы, примененные для расчета средней квадратической погрешности определения координат характерных точек (Mt), м, с подставленными в такие формулы значениями и итоговые (вычисленные) значения Mt, м |
| | координаты, м | | Радиус, м | координаты, м | | Радиус, м | | |
| | X | Y | R | X | Y | R | | |
| 1 | 2 | 3 | 4 | 5 | 6 | 7 | 8 | 9 |
| 57:10:0051601:223(1) | | | | | | | | |
| н1О | — | — | — | 352 263,07 | 1 283 637,80 | — | Метод спутниковых геодезических измерений (определений) | $\sqrt{(0,07^2 + 0,07^2)} = 0,10$ |
| н2О | — | — | — | 352 257,52 | 1 283 643,39 | — | | |
| н3О | — | — | — | 352 252,98 | 1 283 638,89 | — | | |
| н4О | — | — | — | 352 258,53 | 1 283 633,29 | — | | |
| н1О | — | — | — | 352 263,07 | 1 283 637,80 | — | | |
| 57:10:0051601:223(2) | | | | | | | | |

| 1 | 2 | 3 | 4 | 5 | 6 | 7 | 8 | 9 |
|-----|---|---|---|------------|--------------|---|---|-----------------------------------|
| н50 | — | — | — | 352 261,10 | 1 283 635,85 | — | Метод спутниковых геодезических измерений (определений) | $\sqrt{(0,07^2 + 0,07^2)} = 0,10$ |
| н60 | — | — | — | 352 255,56 | 1 283 641,43 | — | | |
| н70 | — | — | — | 352 253,00 | 1 283 638,89 | — | | |
| н80 | — | — | — | 352 258,53 | 1 283 633,31 | — | | |
| н50 | — | — | — | 352 261,10 | 1 283 635,85 | — | | |

2. Сведения о характеристиках объекта недвижимости с кадастровым номером 57:10:0051601:223 :

| № п/п | Наименование характеристики | Значение характеристики |
|-------|---|--|
| 1 | 2 | 3 |
| 1. | Вид объекта недвижимости | Здание |
| 2. | Ранее присвоенный государственный учетный номер (инвентарный) здания, сооружения, объекта незавершенного строительства | — |
| 3. | Кадастровый номер земельного участка (земельных участков), в границах которого (которых) расположены здание, сооружение, объект незавершенного строительства | — |
| 4. | Уникальный учетный номер кадастрового квартала, в границах которого расположены здание, сооружение, объект незавершенного строительства | 57:10:0050801 |
| 5. | Адрес здания, сооружения, объекта незавершенного строительства | — |
| 5.1. | Сведения о местоположении здания, сооружения, объекта незавершенного строительства (при отсутствии адреса) в структурированном в соответствии с федеральной информационной адресной системой виде | Российская Федерация, Орловская область, Орловский р-н |
| 5.2. | Дополнительные сведения о местоположении | НСТ "Союз", участок №64 |
| 6. | Иные сведения | — |

3. Пояснения к сведениям об объекте недвижимости с кадастровым номером 57:10:0051601:223 :

| | |
|----|---|
| 1. | — |
|----|---|

1. Сведения о характерных точках контура объекта недвижимости с кадастровым номером 57:10:1910101:1622 :

| Система координат МСК-57 | | | | | | | Зона № 1 | |
|--------------------------------------|--|---|-----------|--|--------------|-----------|---|--|
| Обозначение характерных точек границ | Содержатся в Едином государственном реестре недвижимости | | | Определены в ходе выполнения комплексных кадастровых работ | | | Метод определения координат | Формулы, примененные для расчета средней квадратической погрешности определения координат характерных точек (Mt), м, с подставленными в такие формулы значениями и итоговые (вычисленные) значения Mt, м |
| | координаты, м | | Радиус, м | координаты, м | | Радиус, м | | |
| | X | Y | R | X | Y | R | | |
| 1 | 2 | 3 | 4 | 5 | 6 | 7 | 8 | 9 |
| н1О | — | — | — | 352 282,81 | 1 283 645,70 | — | Метод спутниковых геодезических измерений (определений) | $\sqrt{(0,07^2 + 0,07^2)} = 0,10$ |
| н2О | — | — | — | 352 278,13 | 1 283 650,47 | — | | |
| н3О | — | — | — | 352 273,68 | 1 283 646,12 | — | | |
| н4О | — | — | — | 352 278,36 | 1 283 641,34 | — | | |
| н1О | — | — | — | 352 282,81 | 1 283 645,70 | — | | |

2. Сведения о характеристиках объекта недвижимости с кадастровым номером 57:10:1910101:1622 :

| № п/п | Наименование характеристики | Значение характеристики |
|-------|--|-------------------------|
| 1 | 2 | 3 |
| 1. | Вид объекта недвижимости | Здание |
| 2. | Ранее присвоенный государственный учетный номер (инвентарный) здания, сооружения, объекта незавершенного строительства | — |
| 3. | Кадастровый номер земельного участка (земельных участков), в границах которого (которых) расположены здание, сооружение, объект незавершенного строительства | — |
| 4. | Уникальный учетный номер кадастрового квартала, в границах которого расположены здание, сооружение, объект незавершенного строительства | 57:10:0050801 |

| | | | | | | | | | | |
|---|---|---|-----------|--|--------------|--|---|--|--|--|
| 1 | 2 | | | | | 3 | | | | |
| 5. | Адрес здания, сооружения, объекта незавершенного строительства | | | | | — | | | | |
| 5.1. | Сведения о местоположении здания, сооружения, объекта незавершенного строительства (при отсутствии адреса) в структурированном в соответствии с федеральной информационной адресной системой виде | | | | | Российская Федерация, Орловская область, Орловский р-н, Знаменка пгт | | | | |
| 5.2. | Дополнительные сведения о местоположении | | | | | СТ "Союз",участок № 51 | | | | |
| 6. | Иные сведения | | | | | — | | | | |
| 3. Пояснения к сведениям об объекте недвижимости с кадастровым номером 57:10:1910101:1622 : | | | | | | | | | | |
| 1. | — | | | | | | | | | |
| 1. Сведения о характерных точках контура объекта недвижимости с кадастровым номером 57:10:0050801:418 : | | | | | | | | | | |
| Система координат МСК-57 Зона № 1 | | | | | | | | | | |
| Обоз- начение харак- терных точек границ | Содержатся в Едином государственном реестре недвижимости | | | Определены в ходе выполнения комплексных кадастровых работ | | | Метод определения координат | Формулы, примененные для расчета средней квадратической погрешности определения координат характерных точек (Mt), м, с подставленными в такие формулы значениями и итоговые (вычисленные) значения Mt, м | | |
| | координаты, м | | Радиус, м | координаты, м | | Радиус, м | | | | |
| | X | Y | R | X | Y | R | | | | |
| 1 | 2 | 3 | 4 | 5 | 6 | 7 | 8 | 9 | | |
| 57:10:0050801:418(1) | | | | | | | | | | |
| н1О | — | — | — | 352 252,09 | 1 283 671,07 | — | Метод спутниковых геодезических измерений (определений) | $\sqrt{(0,07^2 + 0,07^2)} = 0,10$ | | |
| н2О | — | — | — | 352 247,29 | 1 283 675,95 | — | | | | |
| н3О | — | — | — | 352 244,16 | 1 283 672,87 | — | | | | |
| н4О | — | — | — | 352 248,97 | 1 283 667,99 | — | | | | |
| н1О | — | — | — | 352 252,09 | 1 283 671,07 | — | | | | |
| 57:10:0050801:418(2) | | | | | | | | | | |
| н5О | — | — | — | 352 252,05 | 1 283 671,08 | — | Метод спутниковых геодезических измерений (определений) | $\sqrt{(0,07^2 + 0,07^2)} = 0,10$ | | |

| 1 | 2 | 3 | 4 | 5 | 6 | 7 | 8 | 9 |
|-----|---|---|---|------------|--------------|---|---|-----------------------------------|
| н6О | — | — | — | 352 247,29 | 1 283 675,94 | — | Метод спутниковых геодезических измерений (определений) | $\sqrt{(0,07^2 + 0,07^2)} = 0,10$ |
| н7О | — | — | — | 352 245,27 | 1 283 673,95 | — | | |
| н8О | — | — | — | 352 250,05 | 1 283 669,10 | — | | |
| н5О | — | — | — | 352 252,05 | 1 283 671,08 | — | | |

2. Сведения о характеристиках объекта недвижимости с кадастровым номером 57:10:0050801:418 :

| № п/п | Наименование характеристики | Значение характеристики |
|-------|---|--|
| 1 | 2 | 3 |
| 1. | Вид объекта недвижимости | Здание |
| 2. | Ранее присвоенный государственный учетный номер (инвентарный) здания, сооружения, объекта незавершенного строительства | — |
| 3. | Кадастровый номер земельного участка (земельных участков), в границах которого (которых) расположены здание, сооружение, объект незавершенного строительства | — |
| 4. | Уникальный учетный номер кадастрового квартала, в границах которого расположены здание, сооружение, объект незавершенного строительства | 57:10:0050801 |
| 5. | Адрес здания, сооружения, объекта незавершенного строительства | — |
| 5.1. | Сведения о местоположении здания, сооружения, объекта незавершенного строительства (при отсутствии адреса) в структурированном в соответствии с федеральной информационной адресной системой виде | Российская Федерация, Орловская область, Орловский р-н |
| 5.2. | Дополнительные сведения о местоположении | НСТ "Союз", уч.52 |
| 6. | Иные сведения | — |

3. Пояснения к сведениям об объекте недвижимости с кадастровым номером 57:10:0050801:418 :

| | |
|----|---|
| 1. | — |
|----|---|

1. Сведения о характерных точках контура объекта недвижимости с кадастровым номером 57:10:0050801:426:

| Система координат | | | | | | МСК-57 | | Зона № | | 1 | |
|---|--|---|--------------|---|---|--------------|-----------------------------|--|--|---|--|
| Обозначение характерных точек границ | Содержатся в Едином государственном реестре недвижимости | | | Определены в ходе выполнения комплексных кадастровых работ | | | Метод определения координат | Формулы, примененные для расчета средней квадратической погрешности определения координат характерных точек (Mt), м, с подставленными в такие формулы значениями и итоговые (вычисленные) значения Mt, м | | | |
| | координаты, м | | Радиус, м | координаты, м | | Радиус, м | | | | | |
| | X | Y | R | X | Y | R | | | | | |
| 1 | 2 | 3 | 4 | 5 | 6 | 7 | 8 | 9 | | | |

57:10:0050801:426(1)

| | | | | | | | | |
|-----|---|---|---|------------|--------------|---|---|-----------------------------------|
| н1О | — | — | — | 352 230,65 | 1 283 697,11 | — | Метод спутниковых геодезических измерений (определений) | $\sqrt{(0,07^2 + 0,07^2)} = 0,10$ |
| н2О | — | — | — | 352 226,36 | 1 283 701,74 | — | | |
| н3О | — | — | — | 352 222,76 | 1 283 698,41 | — | | |
| н4О | — | — | — | 352 227,04 | 1 283 693,78 | — | | |
| н1О | — | — | — | 352 230,65 | 1 283 697,11 | — | | |

57:10:0050801:426(2)

| | | | | | | | | |
|-----|---|---|---|------------|--------------|---|---|-----------------------------------|
| н5О | — | — | — | 352 230,62 | 1 283 697,11 | — | Метод спутниковых геодезических измерений (определений) | $\sqrt{(0,07^2 + 0,07^2)} = 0,10$ |
| н6О | — | — | — | 352 226,36 | 1 283 701,72 | — | | |
| н7О | — | — | — | 352 223,82 | 1 283 699,38 | — | | |
| н8О | — | — | — | 352 228,07 | 1 283 694,77 | — | | |
| н5О | — | — | — | 352 230,62 | 1 283 697,11 | — | | |

2. Сведения о характеристиках объекта недвижимости с кадастровым номером 57:10:0050801:426:

| | | |
|-------|-----------------------------|-------------------------|
| № п/п | Наименование характеристики | Значение характеристики |
| 1 | 2 | 3 |
| 1. | Вид объекта недвижимости | Здание |

| | | |
|------|---|--|
| 1 | 2 | 3 |
| 2. | Ранее присвоенный государственный учетный номер (инвентарный) здания, сооружения, объекта незавершенного строительства | — |
| 3. | Кадастровый номер земельного участка (земельных участков), в границах которого (которых) расположены здание, сооружение, объект незавершенного строительства | — |
| 4. | Уникальный учетный номер кадастрового квартала, в границах которого расположены здание, сооружение, объект незавершенного строительства | 57:10:0050801 |
| 5. | Адрес здания, сооружения, объекта незавершенного строительства | — |
| 5.1. | Сведения о местоположении здания, сооружения, объекта незавершенного строительства (при отсутствии адреса) в структурированном в соответствии с федеральной информационной адресной системой виде | Российская Федерация, Орловская область, Орловский р-н |
| 5.2. | Дополнительные сведения о местоположении | Сабуровский с/с, НСТ "Союз", садовый домик №54 |
| 6. | Иные сведения | — |

| | | |
|---|---|--|
| 3. Пояснения к сведениям об объекте недвижимости с кадастровым номером 57:10:0050801:426: | | |
| 1. | — | |

| | | | | | | | | |
|--|--|---|-----------|--|--------------|-----------|---|--|
| 1. Сведения о характерных точках контура объекта недвижимости с кадастровым номером 57:10:0050801:449: | | | | | | | | |
| Система координат | | | МСК-57 | | | | Зона № | |
| | | | | | | | 1 | |
| Обозначение характерных точек границ | Содержатся в Едином государственном реестре недвижимости | | | Определены в ходе выполнения комплексных кадастровых работ | | | Метод определения координат | Формулы, примененные для расчета средней квадратической погрешности определения координат характерных точек (Mt), м, с подставленными в такие формулы значениями и итоговые (вычисленные) значения Mt, м |
| | координаты, м | | Радиус, м | координаты, м | | Радиус, м | | |
| | X | Y | R | X | Y | R | | |
| 1 | 2 | 3 | 4 | 5 | 6 | 7 | 8 | 9 |
| 57:10:0050801:449(1) | | | | | | | | |
| н1О | — | — | — | 352 195,74 | 1 283 744,14 | — | Метод спутниковых геодезических измерений (определений) | $\sqrt{(0,07^2 + 0,07^2)} = 0,10$ |
| н2О | — | — | — | 352 189,11 | 1 283 750,99 | — | | |

| 1 | 2 | 3 | 4 | 5 | 6 | 7 | 8 | 9 |
|-----|---|---|---|------------|--------------|---|---|-----------------------------------|
| н3О | — | — | — | 352 179,76 | 1 283 741,92 | — | Метод спутниковых геодезических измерений (определений) | $\sqrt{(0,07^2 + 0,07^2)} = 0,10$ |
| н4О | — | — | — | 352 186,39 | 1 283 735,08 | — | | |
| н1О | — | — | — | 352 195,74 | 1 283 744,14 | — | | |

57:10:0050801:449(2)

| | | | | | | | | |
|-----|---|---|---|------------|--------------|---|---|-----------------------------------|
| н5О | — | — | — | 352 195,69 | 1 283 744,15 | — | Метод спутниковых геодезических измерений (определений) | $\sqrt{(0,07^2 + 0,07^2)} = 0,10$ |
| н6О | — | — | — | 352 189,12 | 1 283 750,89 | — | | |
| н7О | — | — | — | 352 179,82 | 1 283 741,92 | — | | |
| н8О | — | — | — | 352 186,40 | 1 283 735,10 | — | | |
| н5О | — | — | — | 352 195,69 | 1 283 744,15 | — | | |

2. Сведения о характеристиках объекта недвижимости с кадастровым номером 57:10:0050801:449 :

| № п/п | Наименование характеристики | Значение характеристики |
|-------|--|-------------------------|
| 1 | 2 | 3 |
| 1. | Вид объекта недвижимости | Здание |
| 2. | Ранее присвоенный государственный учетный номер (инвентарный) здания, сооружения, объекта незавершенного строительства | — |
| 3. | Кадастровый номер земельного участка (земельных участков), в границах которого (которых) расположены здание, сооружение, объект незавершенного строительства | — |
| 4. | Уникальный учетный номер кадастрового квартала, в границах которого расположены здание, сооружение, объект незавершенного строительства | 57:10:0050801 |

| | | | | | | | | |
|---|---|---|-----------|--|--------------|---|---|--|
| 1 | 2 | | | | | 3 | | |
| 5. | Адрес здания, сооружения, объекта незавершенного строительства | | | | | — | | |
| 5.1. | Сведения о местоположении здания, сооружения, объекта незавершенного строительства (при отсутствии адреса) в структурированном в соответствии с федеральной информационной адресной системой виде | | | | | Российская Федерация, Орловская область, Орловский р-н | | |
| 5.2. | Дополнительные сведения о местоположении | | | | | район п Дружный, НСТ "Союз", ул Центральная, уч №57, д 57 | | |
| 6. | Иные сведения | | | | | — | | |
| 3. Пояснения к сведениям об объекте недвижимости с кадастровым номером 57:10:0050801:449 : | | | | | | | | |
| 1. | — | | | | | | | |
| 1. Сведения о характерных точках контура объекта недвижимости с кадастровым номером 57:10:0050801:577 : | | | | | | | | |
| Система координат МСК-57 Зона № 1 | | | | | | | | |
| Обоз- начение харак- терных точек границ | Содержатся в Едином государственном реестре недвижимости | | | Определены в ходе выполнения комплексных кадастровых работ | | | Метод определения координат | Формулы, примененные для расчета средней квадратической погрешности определения координат характерных точек (Mt), м, с подставленными в такие формулы значениями и итоговые (вычисленные) значения Mt, м |
| | координаты, м | | Радиус, м | координаты, м | | Радиус, м | | |
| | X | Y | R | X | Y | R | | |
| 1 | 2 | 3 | 4 | 5 | 6 | 7 | 8 | 9 |
| н1О | — | — | — | 352 237,49 | 1 283 760,72 | — | Метод спутниковых геодезических измерений (определений) | $\sqrt{(0,07^2 + 0,07^2)} = 0,10$ |
| н2О | — | — | — | 352 234,16 | 1 283 764,48 | — | | |
| н3О | — | — | — | 352 230,64 | 1 283 761,17 | — | | |
| н4О | — | — | — | 352 233,97 | 1 283 757,34 | — | | |
| н1О | — | — | — | 352 237,49 | 1 283 760,72 | — | | |
| 2. Сведения о характеристиках объекта недвижимости с кадастровым номером 57:10:0050801:577 : | | | | | | | | |
| № п/п | Наименование характеристики | | | | | Значение характеристики | | |
| 1 | 2 | | | | | 3 | | |
| 1. | Вид объекта недвижимости | | | | | Здание | | |

| | | |
|------|---|--|
| 1 | 2 | 3 |
| 2. | Ранее присвоенный государственный учетный номер (инвентарный) здания, сооружения, объекта незавершенного строительства | — |
| 3. | Кадастровый номер земельного участка (земельных участков), в границах которого (которых) расположены здание, сооружение, объект незавершенного строительства | — |
| 4. | Уникальный учетный номер кадастрового квартала, в границах которого расположены здание, сооружение, объект незавершенного строительства | 57:10:0050801 |
| 5. | Адрес здания, сооружения, объекта незавершенного строительства | — |
| 5.1. | Сведения о местоположении здания, сооружения, объекта незавершенного строительства (при отсутствии адреса) в структурированном в соответствии с федеральной информационной адресной системой виде | Российская Федерация, Орловская область, Орловский р-н |
| 5.2. | Дополнительные сведения о местоположении | СТ "Союз" |
| 6. | Иные сведения | — |

3. Пояснения к сведениям об объекте недвижимости с кадастровым номером 57:10:0050801:577:

| | |
|----|---|
| 1. | — |
|----|---|

1. Сведения о характерных точках контура объекта недвижимости с кадастровым номером 57:10:0050801:404:

| | | | | | | | | |
|--------------------------------------|--|---|-----------|--|--------------|-----------|---|--|
| Система координат МСК-57 | | | | | | | Зона № 1 | |
| Обозначение характерных точек границ | Содержатся в Едином государственном реестре недвижимости | | | Определены в ходе выполнения комплексных кадастровых работ | | | Метод определения координат | Формулы, примененные для расчета средней квадратической погрешности определения координат характерных точек (Mt), м, с подставленными в такие формулы значениями и итоговые (вычисленные) значения Mt, м |
| | координаты, м | | Радиус, м | координаты, м | | Радиус, м | | |
| | X | Y | R | X | Y | R | | |
| 1 | 2 | 3 | 4 | 5 | 6 | 7 | 8 | 9 |
| н1О | — | — | — | 352 264,85 | 1 283 732,09 | — | Метод спутниковых геодезических измерений (определений) | $\sqrt{(0,07^2 + 0,07^2)} = 0,10$ |
| н2О | — | — | — | 352 257,82 | 1 283 739,51 | — | | |
| н3О | — | — | — | 352 252,85 | 1 283 734,79 | — | | |

| 1 | 2 | 3 | 4 | 5 | 6 | 7 | 8 | 9 |
|-----|---|---|---|------------|--------------|---|---|-----------------------------------|
| н4О | — | — | — | 352 259,87 | 1 283 727,38 | — | Метод спутниковых геодезических измерений (определений) | $\sqrt{(0,07^2 + 0,07^2)} = 0,10$ |
| н1О | — | — | — | 352 264,85 | 1 283 732,09 | — | | |

2. Сведения о характеристиках объекта недвижимости с кадастровым номером 57:10:0050801:404 :

| № п/п | Наименование характеристики | Значение характеристики |
|-------|---|--|
| 1 | 2 | 3 |
| 1. | Вид объекта недвижимости | Здание |
| 2. | Ранее присвоенный государственный учетный номер (инвентарный) здания, сооружения, объекта незавершенного строительства | — |
| 3. | Кадастровый номер земельного участка (земельных участков), в границах которого (которых) расположены здание, сооружение, объект незавершенного строительства | — |
| 4. | Уникальный учетный номер кадастрового квартала, в границах которого расположены здание, сооружение, объект незавершенного строительства | 57:10:0050801 |
| 5. | Адрес здания, сооружения, объекта незавершенного строительства | — |
| 5.1. | Сведения о местоположении здания, сооружения, объекта незавершенного строительства (при отсутствии адреса) в структурированном в соответствии с федеральной информационной адресной системой виде | Российская Федерация, Орловская область, Орловский р-н |
| 5.2. | Дополнительные сведения о местоположении | НСТ "Союз", уч 46 |
| 6. | Иные сведения | — |

3. Пояснения к сведениям об объекте недвижимости с кадастровым номером 57:10:0050801:404 :

| | |
|----|---|
| 1. | — |
|----|---|

| | | | | | | | | |
|---|--|---|-----------|--|--------------|-----------|---|--|
| 1. Сведения о характерных точках контура объекта недвижимости с кадастровым номером | | | | | | | 57:10:0000000:1428 | |
| Система координат | | | | МСК-57 | | | Зона № 1 | |
| Обозначение характерных точек границ | Содержатся в Едином государственном реестре недвижимости | | | Определены в ходе выполнения комплексных кадастровых работ | | | Метод определения координат | Формулы, примененные для расчета средней квадратической погрешности определения координат характерных точек (Mt), м, с подставленными в такие формулы значениями и итоговые (вычисленные) значения Mt, м |
| | координаты, м | | Радиус, м | координаты, м | | Радиус, м | | |
| | X | Y | R | X | Y | R | | |
| 1 | 2 | 3 | 4 | 5 | 6 | 7 | 8 | 9 |
| н1О | — | — | — | 352 249,94 | 1 283 772,63 | — | Метод спутниковых геодезических измерений (определений) | $\sqrt{(0,07^2 + 0,07^2)} = 0,10$ |
| н2О | — | — | — | 352 246,83 | 1 283 775,94 | — | | |
| н3О | — | — | — | 352 242,05 | 1 283 771,46 | — | | |
| н4О | — | — | — | 352 245,16 | 1 283 768,15 | — | | |
| н1О | — | — | — | 352 249,94 | 1 283 772,63 | — | | |
| 2. Сведения о характеристиках объекта недвижимости с кадастровым номером | | | | | | | 57:10:0000000:1428 | |
| № п/п | Наименование характеристики | | | Значение характеристики | | | | |
| 1 | 2 | | | 3 | | | | |
| 1. | Вид объекта недвижимости | | | Здание | | | | |
| 2. | Ранее присвоенный государственный учетный номер (инвентарный) здания, сооружения, объекта незавершенного строительства | | | — | | | | |
| 3. | Кадастровый номер земельного участка (земельных участков), в границах которого (которых) расположены здание, сооружение, объект незавершенного строительства | | | — | | | | |
| 4. | Уникальный учетный номер кадастрового квартала, в границах которого расположены здание, сооружение, объект незавершенного строительства | | | 57:10:0050801 | | | | |

| | | | | | | | | |
|---|---|---|--------------|---|--------------|--|--|--|
| 1 | 2 | | | | | 3 | | |
| 5. | Адрес здания, сооружения, объекта незавершенного строительства | | | | | — | | |
| 5.1. | Сведения о местоположении здания, сооружения, объекта незавершенного строительства (при отсутствии адреса) в структурированном в соответствии с федеральной информационной адресной системой виде | | | | | 302008, Российская Федерация, Орловская область, Орловский р-н | | |
| 5.2. | Дополнительные сведения о местоположении | | | | | СО "Союз", садовый домик №41 | | |
| 6. | Иные сведения | | | | | — | | |
| 3. Пояснения к сведениям об объекте недвижимости с кадастровым номером 57:10:0000000:1428 : | | | | | | | | |
| 1. | — | | | | | | | |
| 1. Сведения о характерных точках контура объекта недвижимости с кадастровым номером 57:10:0050801:373 : | | | | | | | | |
| Система координат МСК-57 Зона № 1 | | | | | | | | |
| Обоз- начение харак- терных точек границ | Содержатся в Едином государственном реестре недвижимости | | | Определены в ходе выполнения комплексных кадастровых работ | | | Метод определения координат | Формулы, примененные для расчета средней квадратической погрешности определения координат характерных точек (Mt), м, с подставленными в такие формулы значениями и итоговые (вычисленные) значения Mt, м |
| | координаты, м | | Радиус, м | координаты, м | | Радиус, м | | |
| | X | Y | R | X | Y | R | | |
| 1 | 2 | 3 | 4 | 5 | 6 | 7 | 8 | 9 |
| н1О | — | — | — | 352 230,52 | 1 283 783,53 | — | Метод спутниковых геодезических измерений (определений) | $\sqrt{(0,07^2 + 0,07^2)} = 0,10$ |
| н2О | — | — | — | 352 235,35 | 1 283 788,49 | — | | |
| н3О | — | — | — | 352 233,24 | 1 283 791,03 | — | | |
| н4О | — | — | — | 352 231,71 | 1 283 789,43 | — | | |
| н5О | — | — | — | 352 229,65 | 1 283 791,43 | — | | |
| н6О | — | — | — | 352 226,22 | 1 283 787,71 | — | | |
| н1О | — | — | — | 352 230,52 | 1 283 783,53 | — | | |

| | | | | | | | | | |
|---|--|---|-----------|--|---|--|-----------------------------|--|--|
| 2. Сведения о характеристиках объекта недвижимости с кадастровым номером 57:10:0050801:373 : | | | | | | | | | |
| № п/п | | Наименование характеристики | | | | Значение характеристики | | | |
| 1 | | 2 | | | | 3 | | | |
| 1. | | Вид объекта недвижимости | | | | Здание | | | |
| 2. | | Ранее присвоенный государственный учетный номер (инвентарный) здания, сооружения, объекта незавершенного строительства | | | | — | | | |
| 3. | | Кадастровый номер земельного участка (земельных участков), в границах которого (которых) расположены здание, сооружение, объект незавершенного строительства | | | | — | | | |
| 4. | | Уникальный учетный номер кадастрового квартала, в границах которого расположены здание, сооружение, объект незавершенного строительства | | | | 57:10:0050801 | | | |
| 5. | | Адрес здания, сооружения, объекта незавершенного строительства | | | | — | | | |
| 5.1. | | Сведения о местоположении здания, сооружения, объекта незавершенного строительства (при отсутствии адреса) в структурированном в соответствии с федеральной информационной адресной системой виде | | | | Российская Федерация, Орловская область, Орловский р-н | | | |
| 5.2. | | Дополнительные сведения о местоположении | | | | НСТ "Союз", уч.№42 | | | |
| 6. | | Иные сведения | | | | — | | | |
| 3. Пояснения к сведениям об объекте недвижимости с кадастровым номером 57:10:0050801:373 : | | | | | | | | | |
| 1. | | — | | | | | | | |
| 1. Сведения о характерных точках контура объекта недвижимости с кадастровым номером 57:10:0050801:331 : | | | | | | | | | |
| Система координат МСК-57 Зона № 1 | | | | | | | | | |
| Обоз- начение харак- терных точек границ | Содержатся в Едином государственном реестре недвижимости | | | Определены в ходе выполнения комплексных кадастровых работ | | | Метод определения координат | Формулы, примененные для расчета средней квадратической погрешности определения координат характерных точек (Mt), м, с подставленными в такие формулы значениями и итоговые (вычисленные) значения Mt, м | |
| | координаты, м | | Радиус, м | координаты, м | | Радиус, м | | | |
| | X | Y | R | X | Y | R | | | |
| 1 | 2 | 3 | 4 | 5 | 6 | 7 | 8 | 9 | |
| 57:10:0050801:331(1) | | | | | | | | | |

| 1 | 2 | 3 | 4 | 5 | 6 | 7 | 8 | 9 |
|-----|---|---|---|------------|--------------|---|---|-----------------------------------|
| н1О | — | — | — | 352 292,24 | 1 283 728,06 | — | Метод спутниковых геодезических измерений (определений) | $\sqrt{(0,07^2 + 0,07^2)} = 0,10$ |
| н2О | — | — | — | 352 288,07 | 1 283 732,72 | — | | |
| н3О | — | — | — | 352 283,44 | 1 283 728,54 | — | | |
| н4О | — | — | — | 352 287,80 | 1 283 723,69 | — | | |
| н1О | — | — | — | 352 292,24 | 1 283 728,06 | — | | |

57:10:0050801:331(2)

| | | | | | | | | |
|-----|---|---|---|------------|--------------|---|---|-----------------------------------|
| н5О | — | — | — | 352 292,23 | 1 283 728,06 | — | Метод спутниковых геодезических измерений (определений) | $\sqrt{(0,07^2 + 0,07^2)} = 0,10$ |
| н6О | — | — | — | 352 288,07 | 1 283 732,70 | — | | |
| н7О | — | — | — | 352 284,97 | 1 283 729,90 | — | | |
| н8О | — | — | — | 352 289,25 | 1 283 725,13 | — | | |
| н5О | — | — | — | 352 292,23 | 1 283 728,06 | — | | |

2. Сведения о характеристиках объекта недвижимости с кадастровым номером 57:10:0050801:331 :

| № п/п | Наименование характеристики | Значение характеристики |
|-------|--|-------------------------|
| 1 | 2 | 3 |
| 1. | Вид объекта недвижимости | Здание |
| 2. | Ранее присвоенный государственный учетный номер (инвентарный) здания, сооружения, объекта незавершенного строительства | — |
| 3. | Кадастровый номер земельного участка (земельных участков), в границах которого (которых) расположены здание, сооружение, объект незавершенного строительства | — |
| 4. | Уникальный учетный номер кадастрового квартала, в границах которого расположены здание, сооружение, объект незавершенного строительства | 57:10:0050801 |

| | | | | | | | | | |
|---|---|---|-----------|--|--------------|--|---|--|--|
| 1 | 2 | | | | | 3 | | | |
| 5. | Адрес здания, сооружения, объекта незавершенного строительства | | | | | — | | | |
| 5.1. | Сведения о местоположении здания, сооружения, объекта незавершенного строительства (при отсутствии адреса) в структурированном в соответствии с федеральной информационной адресной системой виде | | | | | Российская Федерация, Орловская область, Орловский р-н | | | |
| 5.2. | Дополнительные сведения о местоположении | | | | | НСТ "Союз", уч.38 | | | |
| 6. | Иные сведения | | | | | — | | | |
| 3. Пояснения к сведениям об объекте недвижимости с кадастровым номером 57:10:0050801:331 : | | | | | | | | | |
| 1. | — | | | | | | | | |
| 1. Сведения о характерных точках контура объекта недвижимости с кадастровым номером 57:10:0050801:337 : | | | | | | | | | |
| Система координат МСК-57 Зона № 1 | | | | | | | | | |
| Обоз- начение харак- терных точек границ | Содержатся в Едином государственном реестре недвижимости | | | Определены в ходе выполнения комплексных кадастровых работ | | | Метод определения координат | Формулы, примененные для расчета средней квадратической погрешности определения координат характерных точек (Mt), м, с подставленными в такие формулы значениями и итоговые (вычисленные) значения Mt, м | |
| | координаты, м | | Радиус, м | координаты, м | | Радиус, м | | | |
| | X | Y | R | X | Y | R | | | |
| 1 | 2 | 3 | 4 | 5 | 6 | 7 | 8 | 9 | |
| н1О | — | — | — | 352 312,01 | 1 283 736,84 | — | Метод спутниковых геодезических измерений (определений) | $\sqrt{(0,07^2 + 0,07^2)} = 0,10$ | |
| н2О | — | — | — | 352 308,59 | 1 283 740,51 | — | | | |
| н3О | — | — | — | 352 307,07 | 1 283 739,10 | — | | | |
| н4О | — | — | — | 352 310,49 | 1 283 735,43 | — | | | |
| н1О | — | — | — | 352 312,01 | 1 283 736,84 | — | | | |
| 2. Сведения о характеристиках объекта недвижимости с кадастровым номером 57:10:0050801:337 : | | | | | | | | | |
| № п/п | Наименование характеристики | | | | | Значение характеристики | | | |
| 1 | 2 | | | | | 3 | | | |
| 1. | Вид объекта недвижимости | | | | | Здание | | | |

| | | |
|------|---|--|
| 1 | 2 | 3 |
| 2. | Ранее присвоенный государственный учетный номер (инвентарный) здания, сооружения, объекта незавершенного строительства | — |
| 3. | Кадастровый номер земельного участка (земельных участков), в границах которого (которых) расположены здание, сооружение, объект незавершенного строительства | — |
| 4. | Уникальный учетный номер кадастрового квартала, в границах которого расположены здание, сооружение, объект незавершенного строительства | 57:10:0050801 |
| 5. | Адрес здания, сооружения, объекта незавершенного строительства | — |
| 5.1. | Сведения о местоположении здания, сооружения, объекта незавершенного строительства (при отсутствии адреса) в структурированном в соответствии с федеральной информационной адресной системой виде | Российская Федерация, Орловская область, Орловский р-н |
| 5.2. | Дополнительные сведения о местоположении | НСТ "Союз", участок №37 |
| 6. | Иные сведения | — |

| | | |
|--|---|--|
| 3. Пояснения к сведениям об объекте недвижимости с кадастровым номером 57:10:0050801:337 : | | |
| 1. | — | |

| | | |
|---|--|--|
| 1. Сведения о характерных точках контура объекта недвижимости с кадастровым номером 57:10:0050801:368 : | | |
|---|--|--|

| | | | | | | | | |
|---|--|---|-----------|--|--------------|-----------|---|--|
| Система координат МСК-57 | | | | | | | Зона № 1 | |
| Обоз- начение харак- терных точек границ | Содержатся в Едином государственном реестре недвижимости | | | Определены в ходе выполнения комплексных кадастровых работ | | | Метод определения координат | Формулы, примененные для расчета средней квадратической погрешности определения координат характерных точек (Mt), м, с подставленными в такие формулы значениями и итоговые (вычисленные) значения Mt, м |
| | координаты, м | | Радиус, м | координаты, м | | Радиус, м | | |
| | X | Y | R | X | Y | R | | |
| 1 | 2 | 3 | 4 | 5 | 6 | 7 | 8 | 9 |
| н1О | — | — | — | 352 297,68 | 1 283 795,81 | — | Метод спутниковых геодезических измерений (определений) | $\sqrt{(0,07^2 + 0,07^2)} = 0,10$ |
| н2О | — | — | — | 352 293,90 | 1 283 799,71 | — | | |
| н3О | — | — | — | 352 289,65 | 1 283 795,59 | — | | |

| 1 | 2 | 3 | 4 | 5 | 6 | 7 | 8 | 9 |
|-----|---|---|---|------------|--------------|---|---|-----------------------------------|
| н4О | — | — | — | 352 293,42 | 1 283 791,69 | — | Метод спутниковых геодезических измерений (определений) | $\sqrt{(0,07^2 + 0,07^2)} = 0,10$ |
| н1О | — | — | — | 352 297,68 | 1 283 795,81 | — | | |

2. Сведения о характеристиках объекта недвижимости с кадастровым номером 57:10:0050801:368 :

| № п/п | Наименование характеристики | Значение характеристики |
|-------|---|--|
| 1 | 2 | 3 |
| 1. | Вид объекта недвижимости | Здание |
| 2. | Ранее присвоенный государственный учетный номер (инвентарный) здания, сооружения, объекта незавершенного строительства | — |
| 3. | Кадастровый номер земельного участка (земельных участков), в границах которого (которых) расположены здание, сооружение, объект незавершенного строительства | — |
| 4. | Уникальный учетный номер кадастрового квартала, в границах которого расположены здание, сооружение, объект незавершенного строительства | 57:10:0050801 |
| 5. | Адрес здания, сооружения, объекта незавершенного строительства | — |
| 5.1. | Сведения о местоположении здания, сооружения, объекта незавершенного строительства (при отсутствии адреса) в структурированном в соответствии с федеральной информационной адресной системой виде | Российская Федерация, Орловская область, Орловский р-н |
| 5.2. | Дополнительные сведения о местоположении | НСТ "Союз", участок 32 |
| 6. | Иные сведения | — |

3. Пояснения к сведениям об объекте недвижимости с кадастровым номером 57:10:0050801:368 :

| | |
|----|---|
| 1. | — |
|----|---|

1. Сведения о характерных точках контура объекта недвижимости с кадастровым номером 57:10:0050801:393:

| Система координат МСК-57 | | | | | | | Зона № 1 | |
|--------------------------------------|--|---|-----------|--|--------------|-----------|---|--|
| Обозначение характерных точек границ | Содержатся в Едином государственном реестре недвижимости | | | Определены в ходе выполнения комплексных кадастровых работ | | | Метод определения координат | Формулы, примененные для расчета средней квадратической погрешности определения координат характерных точек (Mt), м, с подставленными в такие формулы значениями и итоговые (вычисленные) значения Mt, м |
| | координаты, м | | Радиус, м | координаты, м | | Радиус, м | | |
| | X | Y | R | X | Y | R | | |
| 1 | 2 | 3 | 4 | 5 | 6 | 7 | 8 | 9 |
| н1О | — | — | — | 352 326,87 | 1 283 765,33 | — | Метод спутниковых геодезических измерений (определений) | $\sqrt{(0,07^2 + 0,07^2)} = 0,10$ |
| н2О | — | — | — | 352 321,38 | 1 283 770,79 | — | | |
| н3О | — | — | — | 352 319,17 | 1 283 768,57 | — | | |
| н4О | — | — | — | 352 324,65 | 1 283 763,10 | — | | |
| н1О | — | — | — | 352 326,87 | 1 283 765,33 | — | | |

2. Сведения о характеристиках объекта недвижимости с кадастровым номером 57:10:0050801:393:

| № п/п | Наименование характеристики | Значение характеристики |
|-------|--|-------------------------|
| 1 | 2 | 3 |
| 1. | Вид объекта недвижимости | Здание |
| 2. | Ранее присвоенный государственный учетный номер (инвентарный) здания, сооружения, объекта незавершенного строительства | — |
| 3. | Кадастровый номер земельного участка (земельных участков), в границах которого (которых) расположены здание, сооружение, объект незавершенного строительства | — |
| 4. | Уникальный учетный номер кадастрового квартала, в границах которого расположены здание, сооружение, объект незавершенного строительства | 57:10:0050801 |

| | | | | | | | | | |
|---|---|---|-----------|--|--------------|-----------|---|--|--|
| 1 | 2 | | | | | | 3 | | |
| 5. | Адрес здания, сооружения, объекта незавершенного строительства | | | | | | — | | |
| 5.1. | Сведения о местоположении здания, сооружения, объекта незавершенного строительства (при отсутствии адреса) в структурированном в соответствии с федеральной информационной адресной системой виде | | | | | | Российская Федерация, Орловская область, Орловский р-н | | |
| 5.2. | Дополнительные сведения о местоположении | | | | | | НСТ "Союз", участок 34 | | |
| 6. | Иные сведения | | | | | | — | | |
| 3. Пояснения к сведениям об объекте недвижимости с кадастровым номером 57:10:0050801:393 : | | | | | | | | | |
| 1. | — | | | | | | | | |
| 1. Сведения о характерных точках контура объекта недвижимости с кадастровым номером 57:10:0050801:396 : | | | | | | | | | |
| Система координат МСК-57 Зона № 1 | | | | | | | | | |
| Обоз- начение харак- терных точек границ | Содержатся в Едином государственном реестре недвижимости | | | Определены в ходе выполнения комплексных кадастровых работ | | | Метод определения координат | Формулы, примененные для расчета средней квадратической погрешности определения координат характерных точек (Mt), м, с подставленными в такие формулы значениями и итоговые (вычисленные) значения Mt, м | |
| | координаты, м | | Радиус, м | координаты, м | | Радиус, м | | | |
| | X | Y | R | X | Y | R | | | |
| 1 | 2 | 3 | 4 | 5 | 6 | 7 | 8 | 9 | |
| 57:10:0050801:396(1) | | | | | | | | | |
| н1О | — | — | — | 352 331,86 | 1 283 865,18 | — | Метод спутниковых геодезических измерений (определений) | $\sqrt{(0,07^2 + 0,07^2)} = 0,10$ | |
| н2О | — | — | — | 352 327,18 | 1 283 869,72 | — | | | |
| н3О | — | — | — | 352 329,57 | 1 283 872,25 | — | | | |
| н4О | — | — | — | 352 328,90 | 1 283 872,88 | — | | | |
| н5О | — | — | — | 352 330,28 | 1 283 874,30 | — | | | |
| н6О | — | — | — | 352 335,60 | 1 283 868,80 | — | | | |
| н1О | — | — | — | 352 331,86 | 1 283 865,18 | — | | | |

| | | | | | | | | |
|--|---|---|---|------------|--------------|--|---|-----------------------------------|
| 1 | 2 | 3 | 4 | 5 | 6 | 7 | 8 | 9 |
| 57:10:0050801:396(2) | | | | | | | | |
| н7О | — | — | — | 352 335,58 | 1 283 868,80 | — | Метод спутниковых геодезических измерений (определений) | $\sqrt{(0,07^2 + 0,07^2)} = 0,10$ |
| н8О | — | — | — | 352 333,28 | 1 283 871,18 | — | | |
| н9О | — | — | — | 352 329,63 | 1 283 867,36 | — | | |
| н10О | — | — | — | 352 331,86 | 1 283 865,19 | — | | |
| н7О | — | — | — | 352 335,58 | 1 283 868,80 | — | | |
| 2. Сведения о характеристиках объекта недвижимости с кадастровым номером 57:10:0050801:396 : | | | | | | | | |
| № п/п | Наименование характеристики | | | | | Значение характеристики | | |
| 1 | 2 | | | | | 3 | | |
| 1. | Вид объекта недвижимости | | | | | Здание | | |
| 2. | Ранее присвоенный государственный учетный номер (инвентарный) здания, сооружения, объекта незавершенного строительства | | | | | — | | |
| 3. | Кадастровый номер земельного участка (земельных участков), в границах которого (которых) расположены здание, сооружение, объект незавершенного строительства | | | | | — | | |
| 4. | Уникальный учетный номер кадастрового квартала, в границах которого расположены здание, сооружение, объект незавершенного строительства | | | | | 57:10:0050801 | | |
| 5. | Адрес здания, сооружения, объекта незавершенного строительства | | | | | — | | |
| 5.1. | Сведения о местоположении здания, сооружения, объекта незавершенного строительства (при отсутствии адреса) в структурированном в соответствии с федеральной информационной адресной системой виде | | | | | Российская Федерация, Орловская область, Орловский р-н | | |
| 5.2. | Дополнительные сведения о местоположении | | | | | НСТ "Союз", уч.18 | | |
| 6. | Иные сведения | | | | | — | | |
| 3. Пояснения к сведениям об объекте недвижимости с кадастровым номером 57:10:0050801:396 : | | | | | | | | |
| 1. | — | | | | | | | |

1. Сведения о характерных точках контура объекта недвижимости с кадастровым номером 57:10:0050801:390 :

| Система координат МСК-57 | | | | | | | Зона № 1 | |
|--------------------------------------|--|---|-----------|--|--------------|-----------|---|--|
| Обозначение характерных точек границ | Содержатся в Едином государственном реестре недвижимости | | | Определены в ходе выполнения комплексных кадастровых работ | | | Метод определения координат | Формулы, примененные для расчета средней квадратической погрешности определения координат характерных точек (Mt), м, с подставленными в такие формулы значениями и итоговые (вычисленные) значения Mt, м |
| | координаты, м | | Радиус, м | координаты, м | | Радиус, м | | |
| | X | Y | R | X | Y | R | | |
| 1 | 2 | 3 | 4 | 5 | 6 | 7 | 8 | 9 |
| н1О | — | — | — | 352 372,69 | 1 283 909,21 | — | Метод спутниковых геодезических измерений (определений) | $\sqrt{(0,07^2 + 0,07^2)} = 0,10$ |
| н2О | — | — | — | 352 368,16 | 1 283 913,23 | — | | |
| н3О | — | — | — | 352 364,18 | 1 283 908,75 | — | | |
| н4О | — | — | — | 352 368,72 | 1 283 904,73 | — | | |
| н1О | — | — | — | 352 372,69 | 1 283 909,21 | — | | |

2. Сведения о характеристиках объекта недвижимости с кадастровым номером 57:10:0050801:390 :

| № п/п | Наименование характеристики | Значение характеристики |
|-------|--|-------------------------|
| 1 | 2 | 3 |
| 1. | Вид объекта недвижимости | Здание |
| 2. | Ранее присвоенный государственный учетный номер (инвентарный) здания, сооружения, объекта незавершенного строительства | — |
| 3. | Кадастровый номер земельного участка (земельных участков), в границах которого (которых) расположены здание, сооружение, объект незавершенного строительства | — |
| 4. | Уникальный учетный номер кадастрового квартала, в границах которого расположены здание, сооружение, объект незавершенного строительства | 57:10:0050801 |

| | | | | | | | | | |
|---|---|---|-----------|--|--------------|--|---|--|--|
| 1 | 2 | | | | | 3 | | | |
| 5. | Адрес здания, сооружения, объекта незавершенного строительства | | | | | — | | | |
| 5.1. | Сведения о местоположении здания, сооружения, объекта незавершенного строительства (при отсутствии адреса) в структурированном в соответствии с федеральной информационной адресной системой виде | | | | | Российская Федерация, Орловская область, Орловский р-н | | | |
| 5.2. | Дополнительные сведения о местоположении | | | | | НСТ "Союз", участок №14 | | | |
| 6. | Иные сведения | | | | | — | | | |
| 3. Пояснения к сведениям об объекте недвижимости с кадастровым номером 57:10:0050801:390 : | | | | | | | | | |
| 1. | — | | | | | | | | |
| 1. Сведения о характерных точках контура объекта недвижимости с кадастровым номером 57:10:0050801:364 : | | | | | | | | | |
| Система координат МСК-57 Зона № 1 | | | | | | | | | |
| Обоз- начение харак- терных точек границ | Содержатся в Едином государственном реестре недвижимости | | | Определены в ходе выполнения комплексных кадастровых работ | | | Метод определения координат | Формулы, примененные для расчета средней квадратической погрешности определения координат характерных точек (Mt), м, с подставленными в такие формулы значениями и итоговые (вычисленные) значения Mt, м | |
| | координаты, м | | Радиус, м | координаты, м | | Радиус, м | | | |
| | X | Y | R | X | Y | R | | | |
| 1 | 2 | 3 | 4 | 5 | 6 | 7 | 8 | 9 | |
| н1О | — | — | — | 352 340,36 | 1 283 959,58 | — | Метод спутниковых геодезических измерений (определений) | $\sqrt{(0,07^2 + 0,07^2)} = 0,10$ | |
| н2О | — | — | — | 352 334,23 | 1 283 965,47 | — | | | |
| н3О | — | — | — | 352 329,68 | 1 283 960,73 | — | | | |
| н4О | — | — | — | 352 335,80 | 1 283 954,84 | — | | | |
| н1О | — | — | — | 352 340,36 | 1 283 959,58 | — | | | |
| 2. Сведения о характеристиках объекта недвижимости с кадастровым номером 57:10:0050801:364 : | | | | | | | | | |
| № п/п | Наименование характеристики | | | | | Значение характеристики | | | |
| 1 | 2 | | | | | 3 | | | |
| 1. | Вид объекта недвижимости | | | | | Здание | | | |

| | | |
|------|---|--|
| 1 | 2 | 3 |
| 2. | Ранее присвоенный государственный учетный номер (инвентарный) здания, сооружения, объекта незавершенного строительства | — |
| 3. | Кадастровый номер земельного участка (земельных участков), в границах которого (которых) расположены здание, сооружение, объект незавершенного строительства | — |
| 4. | Уникальный учетный номер кадастрового квартала, в границах которого расположены здание, сооружение, объект незавершенного строительства | 57:10:0050801 |
| 5. | Адрес здания, сооружения, объекта незавершенного строительства | — |
| 5.1. | Сведения о местоположении здания, сооружения, объекта незавершенного строительства (при отсутствии адреса) в структурированном в соответствии с федеральной информационной адресной системой виде | Российская Федерация, Орловская область, Орловский р-н |
| 5.2. | Дополнительные сведения о местоположении | НСТ "Союз", уч.11 |
| 6. | Иные сведения | — |

3. Пояснения к сведениям об объекте недвижимости с кадастровым номером 57:10:0050801:364 :

| | |
|----|---|
| 1. | — |
|----|---|

1. Сведения о характерных точках контура объекта недвижимости с кадастровым номером 57:10:0050801:445 :

| | | | | | | | | |
|---|--|---|--------------|--|--------------|--------------|---|--|
| Система координат <u>МСК-57</u> | | | | | | | Зона № <u>1</u> | |
| Обоз- начение харак- терных точек границ | Содержатся в Едином государственном реестре недвижимости | | | Определены в ходе выполнения комплексных кадастровых работ | | | Метод определения координат | Формулы, примененные для расчета средней квадратической погрешности определения координат характерных точек (Mt), м, с подставленными в такие формулы значениями и итоговые (вычисленные) значения Mt, м |
| | координаты, м | | Радиус, м | координаты, м | | Радиус, м | | |
| | X | Y | R | X | Y | R | | |
| 1 | 2 | 3 | 4 | 5 | 6 | 7 | 8 | 9 |
| н1О | — | — | — | 352 368,30 | 1 283 935,03 | — | Метод спутниковых геодезических измерений (определений) | $\sqrt{(0,07^2 + 0,07^2)} = 0,10$ |
| н2О | — | — | — | 352 363,10 | 1 283 940,15 | — | | |
| н3О | — | — | — | 352 359,08 | 1 283 936,06 | — | | |

| 1 | 2 | 3 | 4 | 5 | 6 | 7 | 8 | 9 |
|-----|---|---|---|------------|--------------|---|---|-----------------------------------|
| н4О | — | — | — | 352 364,28 | 1 283 930,95 | — | Метод спутниковых геодезических измерений (определений) | $\sqrt{(0,07^2 + 0,07^2)} = 0,10$ |
| н1О | — | — | — | 352 368,30 | 1 283 935,03 | — | | |

2. Сведения о характеристиках объекта недвижимости с кадастровым номером 57:10:0050801:445 :

| № п/п | Наименование характеристики | Значение характеристики |
|-------|---|--|
| 1 | 2 | 3 |
| 1. | Вид объекта недвижимости | Здание |
| 2. | Ранее присвоенный государственный учетный номер (инвентарный) здания, сооружения, объекта незавершенного строительства | — |
| 3. | Кадастровый номер земельного участка (земельных участков), в границах которого (которых) расположены здание, сооружение, объект незавершенного строительства | — |
| 4. | Уникальный учетный номер кадастрового квартала, в границах которого расположены здание, сооружение, объект незавершенного строительства | 57:10:0050801 |
| 5. | Адрес здания, сооружения, объекта незавершенного строительства | — |
| 5.1. | Сведения о местоположении здания, сооружения, объекта незавершенного строительства (при отсутствии адреса) в структурированном в соответствии с федеральной информационной адресной системой виде | Российская Федерация, Орловская область, Орловский р-н |
| 5.2. | Дополнительные сведения о местоположении | НСТ "Союз", уч 9 |
| 6. | Иные сведения | — |

3. Пояснения к сведениям об объекте недвижимости с кадастровым номером 57:10:0050801:445 :

| | |
|----|---|
| 1. | — |
|----|---|

1. Сведения о характерных точках контура объекта недвижимости с кадастровым номером 57:10:0050801:343:

| Система координат МСК-57 | | | | | | | Зона № 1 | |
|--------------------------------------|--|---|-----------|--|--------------|-----------|---|--|
| Обозначение характерных точек границ | Содержатся в Едином государственном реестре недвижимости | | | Определены в ходе выполнения комплексных кадастровых работ | | | Метод определения координат | Формулы, примененные для расчета средней квадратической погрешности определения координат характерных точек (Mt), м, с подставленными в такие формулы значениями и итоговые (вычисленные) значения Mt, м |
| | координаты, м | | Радиус, м | координаты, м | | Радиус, м | | |
| | X | Y | R | X | Y | R | | |
| 1 | 2 | 3 | 4 | 5 | 6 | 7 | 8 | 9 |
| н1О | — | — | — | 352 422,65 | 1 283 905,00 | — | Метод спутниковых геодезических измерений (определений) | $\sqrt{(0,07^2 + 0,07^2)} = 0,10$ |
| н2О | — | — | — | 352 426,22 | 1 283 909,03 | — | | |
| н3О | — | — | — | 352 432,15 | 1 283 903,10 | — | | |
| н4О | — | — | — | 352 426,69 | 1 283 896,66 | — | | |
| н5О | — | — | — | 352 423,98 | 1 283 898,96 | — | | |
| н6О | — | — | — | 352 426,13 | 1 283 901,49 | — | | |
| н1О | — | — | — | 352 422,65 | 1 283 905,00 | — | | |

2. Сведения о характеристиках объекта недвижимости с кадастровым номером 57:10:0050801:343:

| № п/п | Наименование характеристики | Значение характеристики |
|-------|--|-------------------------|
| 1 | 2 | 3 |
| 1. | Вид объекта недвижимости | Здание |
| 2. | Ранее присвоенный государственный учетный номер (инвентарный) здания, сооружения, объекта незавершенного строительства | — |
| 3. | Кадастровый номер земельного участка (земельных участков), в границах которого (которых) расположены здание, сооружение, объект незавершенного строительства | — |

| | | | | | | | | | | |
|---|---|---|-----------|--|--------------|--|---|--|--|--|
| 1 | 2 | | | | | 3 | | | | |
| 4. | Уникальный учетный номер кадастрового квартала, в границах которого расположены здание, сооружение, объект незавершенного строительства | | | | | 57:10:0050801 | | | | |
| 5. | Адрес здания, сооружения, объекта незавершенного строительства | | | | | — | | | | |
| 5.1. | Сведения о местоположении здания, сооружения, объекта незавершенного строительства (при отсутствии адреса) в структурированном в соответствии с федеральной информационной адресной системой виде | | | | | Российская Федерация, Орловская область, Орловский р-н | | | | |
| 5.2. | Дополнительные сведения о местоположении | | | | | НСТ "Союз", уч.236 | | | | |
| 6. | Иные сведения | | | | | — | | | | |
| 3. Пояснения к сведениям об объекте недвижимости с кадастровым номером 57:10:0050801:343 : | | | | | | | | | | |
| 1. | — | | | | | | | | | |
| 1. Сведения о характерных точках контура объекта недвижимости с кадастровым номером 57:10:0050801:441 : | | | | | | | | | | |
| Система координат МСК-57 Зона № 1 | | | | | | | | | | |
| Обозначение характерных точек границ | Содержатся в Едином государственном реестре недвижимости | | | Определены в ходе выполнения комплексных кадастровых работ | | | Метод определения координат | Формулы, примененные для расчета средней квадратической погрешности определения координат характерных точек (Mt), м, с подставленными в такие формулы значениями и итоговые (вычисленные) значения Mt, м | | |
| | координаты, м | | Радиус, м | координаты, м | | Радиус, м | | | | |
| | X | Y | R | X | Y | R | | | | |
| 1 | 2 | 3 | 4 | 5 | 6 | 7 | 8 | 9 | | |
| н1О | — | — | — | 352 353,85 | 1 284 022,47 | — | Метод спутниковых геодезических измерений (определений) | $\sqrt{(0,07^2 + 0,07^2)} = 0,10$ | | |
| н2О | — | — | — | 352 360,44 | 1 284 016,24 | — | | | | |
| н3О | — | — | — | 352 358,29 | 1 284 013,65 | — | | | | |
| н4О | — | — | — | 352 360,82 | 1 284 011,11 | — | | | | |
| н5О | — | — | — | 352 358,57 | 1 284 008,87 | — | | | | |
| н6О | — | — | — | 352 349,56 | 1 284 017,92 | — | | | | |

| | | | | | | | | | | |
|---|---|---|-----------|--|--------------|---|---|--|--------|---|
| 1 | 2 | 3 | 4 | 5 | 6 | 7 | 8 | 9 | | |
| №10 | — | — | — | 352 353,85 | 1 284 022,47 | — | Метод спутниковых геодезических измерений (определений) | $\sqrt{(0,07^2 + 0,07^2)} = 0,10$ | | |
| 2. Сведения о характеристиках объекта недвижимости с кадастровым номером | | | | | | | | 57:10:0050801:441: | | |
| № п/п | Наименование характеристики | | | | | Значение характеристики | | | | |
| 1 | 2 | | | | | 3 | | | | |
| 1. | Вид объекта недвижимости | | | | | Здание | | | | |
| 2. | Ранее присвоенный государственный учетный номер (инвентарный) здания, сооружения, объекта незавершенного строительства | | | | | — | | | | |
| 3. | Кадастровый номер земельного участка (земельных участков), в границах которого (которых) расположены здание, сооружение, объект незавершенного строительства | | | | | — | | | | |
| 4. | Уникальный учетный номер кадастрового квартала, в границах которого расположены здание, сооружение, объект незавершенного строительства | | | | | 57:10:0050801 | | | | |
| 5. | Адрес здания, сооружения, объекта незавершенного строительства | | | | | Российская Федерация, Орловская область, м.о. Орловский, п Дружный, тер. СНТ Союз, лн. 10-я, д. 112 | | | | |
| 5.1. | Сведения о местоположении здания, сооружения, объекта незавершенного строительства (при отсутствии адреса) в структурированном в соответствии с федеральной информационной адресной системой виде | | | | | — | | | | |
| 5.2. | Дополнительные сведения о местоположении | | | | | — | | | | |
| 6. | Иные сведения | | | | | — | | | | |
| 3. Пояснения к сведениям об объекте недвижимости с кадастровым номером | | | | | | | | 57:10:0050801:441: | | |
| 1. | — | | | | | | | | | |
| 1. Сведения о характерных точках контура объекта недвижимости с кадастровым номером | | | | | | | | 57:10:0050801:389: | | |
| Система координат | | | | | | | | МСК-57 | Зона № | 1 |
| Обозначение характерных точек границ | Содержатся в Едином государственном реестре недвижимости | | | Определены в ходе выполнения комплексных кадастровых работ | | | Метод определения координат | Формулы, примененные для расчета средней квадратической погрешности определения координат характерных точек (Mt), м, с подставленными в такие формулы значениями и итоговые (вычисленные) значения Mt, м | | |
| | координаты, м | | Радиус, м | координаты, м | | Радиус, м | | | | |
| | X | Y | R | X | Y | R | | | | |

| | | | | | | | | |
|--|--|---|---|------------|-------------------------|---|---|-----------------------------------|
| 1 | 2 | 3 | 4 | 5 | 6 | 7 | 8 | 9 |
| 57:10:0050801:389(1) | | | | | | | | |
| н1О | — | — | — | 352 376,83 | 1 284 000,60 | — | Метод спутниковых геодезических измерений (определений) | $\sqrt{(0,07^2 + 0,07^2)} = 0,10$ |
| н2О | — | — | — | 352 372,68 | 1 284 005,11 | — | | |
| н3О | — | — | — | 352 369,13 | 1 284 001,85 | — | | |
| н4О | — | — | — | 352 373,28 | 1 283 997,34 | — | | |
| н1О | — | — | — | 352 376,83 | 1 284 000,60 | — | | |
| 57:10:0050801:389(2) | | | | | | | | |
| н5О | — | — | — | 352 376,35 | 1 284 000,18 | — | Метод спутниковых геодезических измерений (определений) | $\sqrt{(0,07^2 + 0,07^2)} = 0,10$ |
| н6О | — | — | — | 352 372,18 | 1 284 004,65 | — | | |
| н7О | — | — | — | 352 369,15 | 1 284 001,85 | — | | |
| н8О | — | — | — | 352 373,28 | 1 283 997,35 | — | | |
| н5О | — | — | — | 352 376,35 | 1 284 000,18 | — | | |
| 2. Сведения о характеристиках объекта недвижимости с кадастровым номером 57:10:0050801:389 : | | | | | | | | |
| № п/п | Наименование характеристики | | | | Значение характеристики | | | |
| 1 | 2 | | | | 3 | | | |
| 1. | Вид объекта недвижимости | | | | Здание | | | |
| 2. | Ранее присвоенный государственный учетный номер (инвентарный) здания, сооружения, объекта незавершенного строительства | | | | — | | | |
| 3. | Кадастровый номер земельного участка (земельных участков), в границах которого (которых) расположены здание, сооружение, объект незавершенного строительства | | | | — | | | |
| 4. | Уникальный учетный номер кадастрового квартала, в границах которого расположены здание, сооружение, объект незавершенного строительства | | | | 57:10:0050801 | | | |

| | | | | | | | | |
|---|---|---|-----------|--|--------------|--|---|--|
| 1 | 2 | | | | | 3 | | |
| 5. | Адрес здания, сооружения, объекта незавершенного строительства | | | | | — | | |
| 5.1. | Сведения о местоположении здания, сооружения, объекта незавершенного строительства (при отсутствии адреса) в структурированном в соответствии с федеральной информационной адресной системой виде | | | | | Российская Федерация, Орловская область, Орловский р-н | | |
| 5.2. | Дополнительные сведения о местоположении | | | | | НСТ "Союз", линия 1, участок 2 | | |
| 6. | Иные сведения | | | | | — | | |
| 3. Пояснения к сведениям об объекте недвижимости с кадастровым номером 57:10:0050801:389 : | | | | | | | | |
| 1. | — | | | | | | | |
| 1. Сведения о характерных точках контура объекта недвижимости с кадастровым номером 57:10:0050801:384 : | | | | | | | | |
| Система координат МСК-57 зона 1 Зона № 1 | | | | | | | | |
| Обоз- начение харак- терных точек границ | Содержатся в Едином государственном реестре недвижимости | | | Определены в ходе выполнения комплексных кадастровых работ | | | Метод определения координат | Формулы, примененные для расчета средней квадратической погрешности определения координат характерных точек (Mt), м, с подставленными в такие формулы значениями и итоговые (вычисленные) значения Mt, м |
| | координаты, м | | Радиус, м | координаты, м | | Радиус, м | | |
| | X | Y | R | X | Y | R | | |
| 1 | 2 | 3 | 4 | 5 | 6 | 7 | 8 | 9 |
| н1О | — | — | — | 352 387,95 | 1 283 982,48 | — | Метод спутниковых геодезических измерений (определений) | $\sqrt{(0,07^2 + 0,07^2)} = 0,10$ |
| н2О | — | — | — | 352 384,00 | 1 283 986,98 | — | | |
| н3О | — | — | — | 352 379,63 | 1 283 982,59 | — | | |
| н4О | — | — | — | 352 383,61 | 1 283 978,05 | — | | |
| н1О | — | — | — | 352 387,95 | 1 283 982,48 | — | | |
| 2. Сведения о характеристиках объекта недвижимости с кадастровым номером 57:10:0050801:384 : | | | | | | | | |
| № п/п | Наименование характеристики | | | | | Значение характеристики | | |
| 1 | 2 | | | | | 3 | | |
| 1. | Вид объекта недвижимости | | | | | Здание | | |

| | | |
|------|---|--|
| 1 | 2 | 3 |
| 2. | Ранее присвоенный государственный учетный номер (инвентарный) здания, сооружения, объекта незавершенного строительства | — |
| 3. | Кадастровый номер земельного участка (земельных участков), в границах которого (которых) расположены здание, сооружение, объект незавершенного строительства | — |
| 4. | Уникальный учетный номер кадастрового квартала, в границах которого расположены здание, сооружение, объект незавершенного строительства | 57:10:0050801 |
| 5. | Адрес здания, сооружения, объекта незавершенного строительства | — |
| 5.1. | Сведения о местоположении здания, сооружения, объекта незавершенного строительства (при отсутствии адреса) в структурированном в соответствии с федеральной информационной адресной системой виде | Российская Федерация, Орловская область, Орловский р-н |
| 5.2. | Дополнительные сведения о местоположении | НСТ "Союз", уч.3 |
| 6. | Иные сведения | — |

3. Пояснения к сведениям об объекте недвижимости с кадастровым номером 57:10:0050801:384 :

| | |
|----|---|
| 1. | — |
|----|---|

1. Сведения о характерных точках контура объекта недвижимости с кадастровым номером 57:10:0000000:1449 :

| | | | | | | | | |
|--------------------------------------|--|---|-----------|--|--------------|-----------|---|--|
| Система координат <u>МСК-57</u> | | | | | | | Зона № <u>1</u> | |
| Обозначение характерных точек границ | Содержатся в Едином государственном реестре недвижимости | | | Определены в ходе выполнения комплексных кадастровых работ | | | Метод определения координат | Формулы, примененные для расчета средней квадратической погрешности определения координат характерных точек (Mt), м, с подставленными в такие формулы значениями и итоговые (вычисленные) значения Mt, м |
| | координаты, м | | Радиус, м | координаты, м | | Радиус, м | | |
| | X | Y | R | X | Y | R | | |
| 1 | 2 | 3 | 4 | 5 | 6 | 7 | 8 | 9 |
| н1О | — | — | — | 352 403,66 | 1 283 971,47 | — | Метод спутниковых геодезических измерений (определений) | $\sqrt{(0,07^2 + 0,07^2)} = 0,10$ |
| н2О | — | — | — | 352 399,25 | 1 283 975,68 | — | | |
| н3О | — | — | — | 352 395,74 | 1 283 972,01 | — | | |

| 1 | 2 | 3 | 4 | 5 | 6 | 7 | 8 | 9 |
|-----|---|---|---|------------|--------------|---|---|-----------------------------------|
| н4О | — | — | — | 352 400,14 | 1 283 967,80 | — | Метод спутниковых геодезических измерений (определений) | $\sqrt{(0,07^2 + 0,07^2)} = 0,10$ |
| н1О | — | — | — | 352 403,66 | 1 283 971,47 | — | | |

2. Сведения о характеристиках объекта недвижимости с кадастровым номером 57:10:0000000:1449 :

| № п/п | Наименование характеристики | Значение характеристики |
|-------|---|--|
| 1 | 2 | 3 |
| 1. | Вид объекта недвижимости | Здание |
| 2. | Ранее присвоенный государственный учетный номер (инвентарный) здания, сооружения, объекта незавершенного строительства | — |
| 3. | Кадастровый номер земельного участка (земельных участков), в границах которого (которых) расположены здание, сооружение, объект незавершенного строительства | — |
| 4. | Уникальный учетный номер кадастрового квартала, в границах которого расположены здание, сооружение, объект незавершенного строительства | 57:10:0050801 |
| 5. | Адрес здания, сооружения, объекта незавершенного строительства | — |
| 5.1. | Сведения о местоположении здания, сооружения, объекта незавершенного строительства (при отсутствии адреса) в структурированном в соответствии с федеральной информационной адресной системой виде | 302008, Российская Федерация, Орловская область, Орловский р-н |
| 5.2. | Дополнительные сведения о местоположении | СТ "Союз", уч.4 |
| 6. | Иные сведения | — |

3. Пояснения к сведениям об объекте недвижимости с кадастровым номером 57:10:0000000:1449 :

| | |
|----|---|
| 1. | — |
|----|---|

1. Сведения о характерных точках контура объекта недвижимости с кадастровым номером 57:10:0050801:385 :

| Система координат | | | | | | МСК-57 | | Зона № | | 1 | |
|---|--|---|--------------|---|--------------|--------------|--|--|--|---|--|
| Обоз- начение харак- терных точек границ | Содержатся в Едином государственном реестре недвижимости | | | Определены в ходе выполнения комплексных кадастровых работ | | | Метод определения координат | Формулы, примененные для расчета средней квадратической погрешности определения координат характерных точек (Mt), м, с подставленными в такие формулы значениями и итоговые (вычисленные) значения Mt, м | | | |
| | координаты, м | | Радиус, м | координаты, м | | Радиус, м | | | | | |
| | X | Y | R | X | Y | R | | | | | |
| 1 | 2 | 3 | 4 | 5 | 6 | 7 | 8 | 9 | | | |
| н1О | — | — | — | 352 419,41 | 1 283 957,75 | — | Метод спутниковых геодезических измерений (определений) | $\sqrt{(0,07^2 + 0,07^2)} = 0,10$ | | | |
| н2О | — | — | — | 352 415,30 | 1 283 961,58 | — | | | | | |
| н3О | — | — | — | 352 411,01 | 1 283 957,21 | — | | | | | |
| н4О | — | — | — | 352 415,27 | 1 283 953,27 | — | | | | | |
| н1О | — | — | — | 352 419,41 | 1 283 957,75 | — | | | | | |

2. Сведения о характеристиках объекта недвижимости с кадастровым номером 57:10:0050801:385 :

| | | |
|-------|--|-------------------------|
| № п/п | Наименование характеристики | Значение характеристики |
| 1 | 2 | 3 |
| 1. | Вид объекта недвижимости | Здание |
| 2. | Ранее присвоенный государственный учетный номер (инвентарный) здания, сооружения, объекта незавершенного строительства | — |
| 3. | Кадастровый номер земельного участка (земельных участков), в границах которого (которых) расположены здание, сооружение, объект незавершенного строительства | — |
| 4. | Уникальный учетный номер кадастрового квартала, в границах которого расположены здание, сооружение, объект незавершенного строительства | 57:10:0050801 |

| | | | | | | | | |
|---|---|---|-----------|--|--------------|--|---|--|
| 1 | 2 | | | | | 3 | | |
| 5. | Адрес здания, сооружения, объекта незавершенного строительства | | | | | — | | |
| 5.1. | Сведения о местоположении здания, сооружения, объекта незавершенного строительства (при отсутствии адреса) в структурированном в соответствии с федеральной информационной адресной системой виде | | | | | Российская Федерация, Орловская область, Орловский р-н | | |
| 5.2. | Дополнительные сведения о местоположении | | | | | НСТ "Союз", уч 5 | | |
| 6. | Иные сведения | | | | | — | | |
| 3. Пояснения к сведениям об объекте недвижимости с кадастровым номером 57:10:0050801:385 : | | | | | | | | |
| 1. | — | | | | | | | |
| 1. Сведения о характерных точках контура объекта недвижимости с кадастровым номером 57:10:0050801:444 : | | | | | | | | |
| Система координат МСК-57 зона 1 Зона № 1 | | | | | | | | |
| Обоз- начение харак- терных точек границ | Содержатся в Едином государственном реестре недвижимости | | | Определены в ходе выполнения комплексных кадастровых работ | | | Метод определения координат | Формулы, примененные для расчета средней квадратической погрешности определения координат характерных точек (Mt), м, с подставленными в такие формулы значениями и итоговые (вычисленные) значения Mt, м |
| | координаты, м | | Радиус, м | координаты, м | | Радиус, м | | |
| | X | Y | R | X | Y | R | | |
| 1 | 2 | 3 | 4 | 5 | 6 | 7 | 8 | 9 |
| н1О | — | — | — | 352 433,20 | 1 283 942,87 | — | Метод спутниковых геодезических измерений (определений) | $\sqrt{(0,07^2 + 0,07^2)} = 0,10$ |
| н2О | — | — | — | 352 437,50 | 1 283 938,88 | — | | |
| н3О | — | — | — | 352 435,07 | 1 283 936,27 | — | | |
| н4О | — | — | — | 352 436,11 | 1 283 935,26 | — | | |
| н5О | — | — | — | 352 433,57 | 1 283 932,49 | — | | |
| н6О | — | — | — | 352 428,37 | 1 283 937,67 | — | | |
| н1О | — | — | — | 352 433,20 | 1 283 942,87 | — | | |

| | | | | | | | | | |
|---|--|---|-----------|--|---|--|-----------------------------|--|---|
| 2. Сведения о характеристиках объекта недвижимости с кадастровым номером 57:10:0050801:444 : | | | | | | | | | |
| № п/п | | Наименование характеристики | | | | Значение характеристики | | | |
| 1 | | 2 | | | | 3 | | | |
| 1. | | Вид объекта недвижимости | | | | Здание | | | |
| 2. | | Ранее присвоенный государственный учетный номер (инвентарный) здания, сооружения, объекта незавершенного строительства | | | | — | | | |
| 3. | | Кадастровый номер земельного участка (земельных участков), в границах которого (которых) расположены здание, сооружение, объект незавершенного строительства | | | | — | | | |
| 4. | | Уникальный учетный номер кадастрового квартала, в границах которого расположены здание, сооружение, объект незавершенного строительства | | | | 57:10:0050801 | | | |
| 5. | | Адрес здания, сооружения, объекта незавершенного строительства | | | | — | | | |
| 5.1. | | Сведения о местоположении здания, сооружения, объекта незавершенного строительства (при отсутствии адреса) в структурированном в соответствии с федеральной информационной адресной системой виде | | | | Российская Федерация, Орловская область, Орловский р-н | | | |
| 5.2. | | Дополнительные сведения о местоположении | | | | НСТ "Союз", уч 6 | | | |
| 6. | | Иные сведения | | | | — | | | |
| 3. Пояснения к сведениям об объекте недвижимости с кадастровым номером 57:10:0050801:444 : | | | | | | | | | |
| 1. | | — | | | | | | | |
| 1. Сведения о характерных точках контура объекта недвижимости с кадастровым номером 57:10:0050801:327 : | | | | | | | | | |
| Система координат МСК-57 Зона № 1 | | | | | | | | | |
| Обозначение характерных точек границ | Содержатся в Едином государственном реестре недвижимости | | | Определены в ходе выполнения комплексных кадастровых работ | | | Метод определения координат | Формулы, примененные для расчета средней квадратической погрешности определения координат характерных точек (Mt), м, с подставленными в такие формулы значениями и итоговые (вычисленные) значения Mt, м | |
| | координаты, м | | Радиус, м | координаты, м | | Радиус, м | | | |
| | X | Y | R | X | Y | R | | | |
| | 1 | 2 | 3 | 4 | 5 | 6 | | | 7 |
| 8 | | | | | | | | 9 | |
| 57:10:0050801:327(1) | | | | | | | | | |

| 1 | 2 | 3 | 4 | 5 | 6 | 7 | 8 | 9 |
|-----|---|---|---|------------|--------------|---|---|-----------------------------------|
| н1О | — | — | — | 352 449,90 | 1 283 920,59 | — | Метод спутниковых геодезических измерений (определений) | $\sqrt{(0,07^2 + 0,07^2)} = 0,10$ |
| н2О | — | — | — | 352 446,67 | 1 283 923,85 | — | | |
| н3О | — | — | — | 352 444,45 | 1 283 921,66 | — | | |
| н4О | — | — | — | 352 447,64 | 1 283 918,48 | — | | |
| н1О | — | — | — | 352 449,90 | 1 283 920,59 | — | | |

57:10:0050801:327(2)

| | | | | | | | | |
|-----|---|---|---|------------|--------------|---|---|-----------------------------------|
| н5О | — | — | — | 352 450,93 | 1 283 921,54 | — | Метод спутниковых геодезических измерений (определений) | $\sqrt{(0,07^2 + 0,07^2)} = 0,10$ |
| н6О | — | — | — | 352 447,73 | 1 283 924,96 | — | | |
| н7О | — | — | — | 352 444,44 | 1 283 921,66 | — | | |
| н8О | — | — | — | 352 447,64 | 1 283 918,47 | — | | |
| н5О | — | — | — | 352 450,93 | 1 283 921,54 | — | | |

2. Сведения о характеристиках объекта недвижимости с кадастровым номером 57:10:0050801:327 :

| № п/п | Наименование характеристики | Значение характеристики |
|-------|--|-------------------------|
| 1 | 2 | 3 |
| 1. | Вид объекта недвижимости | Здание |
| 2. | Ранее присвоенный государственный учетный номер (инвентарный) здания, сооружения, объекта незавершенного строительства | — |
| 3. | Кадастровый номер земельного участка (земельных участков), в границах которого (которых) расположены здание, сооружение, объект незавершенного строительства | — |
| 4. | Уникальный учетный номер кадастрового квартала, в границах которого расположены здание, сооружение, объект незавершенного строительства | 57:10:0050801 |

| | | | | | | | | | |
|---|---|---|-----------|--|--------------|-----------|---|--|--|
| 1 | 2 | | | | | | 3 | | |
| 5. | Адрес здания, сооружения, объекта незавершенного строительства | | | | | | — | | |
| 5.1. | Сведения о местоположении здания, сооружения, объекта незавершенного строительства (при отсутствии адреса) в структурированном в соответствии с федеральной информационной адресной системой виде | | | | | | Российская Федерация, Орловская область, Орловский р-н | | |
| 5.2. | Дополнительные сведения о местоположении | | | | | | НСТ "Союз", земельный участок № 236 | | |
| 6. | Иные сведения | | | | | | — | | |
| 3. Пояснения к сведениям об объекте недвижимости с кадастровым номером 57:10:0050801:327 : | | | | | | | | | |
| 1. | — | | | | | | | | |
| 1. Сведения о характерных точках контура объекта недвижимости с кадастровым номером 57:10:0050801:374 : | | | | | | | | | |
| Система координат МСК-57 Зона № 1 | | | | | | | | | |
| Обоз- начение харак- терных точек границ | Содержатся в Едином государственном реестре недвижимости | | | Определены в ходе выполнения комплексных кадастровых работ | | | Метод определения координат | Формулы, примененные для расчета средней квадратической погрешности определения координат характерных точек (Mt), м, с подставленными в такие формулы значениями и итоговые (вычисленные) значения Mt, м | |
| | координаты, м | | Радиус, м | координаты, м | | Радиус, м | | | |
| | X | Y | R | X | Y | R | | | |
| 1 | 2 | 3 | 4 | 5 | 6 | 7 | 8 | 9 | |
| 57:10:0050801:374(1) | | | | | | | | | |
| н1О | — | — | — | 352 227,14 | 1 284 074,66 | — | Метод спутниковых геодезических измерений (определений) | $\sqrt{(0,07^2 + 0,07^2)} = 0,10$ | |
| н2О | — | — | — | 352 228,42 | 1 284 080,80 | — | | | |
| н3О | — | — | — | 352 223,42 | 1 284 081,83 | — | | | |
| н4О | — | — | — | 352 222,15 | 1 284 075,70 | — | | | |
| н1О | — | — | — | 352 227,14 | 1 284 074,66 | — | | | |
| 57:10:0050801:374(2) | | | | | | | | | |
| н5О | — | — | — | 352 227,14 | 1 284 074,68 | — | Метод спутниковых геодезических измерений (определений) | $\sqrt{(0,07^2 + 0,07^2)} = 0,10$ | |

| 1 | 2 | 3 | 4 | 5 | 6 | 7 | 8 | 9 |
|-----|---|---|---|------------|--------------|---|---|-----------------------------------|
| н6О | — | — | — | 352 228,40 | 1 284 080,79 | — | Метод спутниковых геодезических измерений (определений) | $\sqrt{(0,07^2 + 0,07^2)} = 0,10$ |
| н7О | — | — | — | 352 223,43 | 1 284 081,82 | — | | |
| н8О | — | — | — | 352 222,16 | 1 284 075,71 | — | | |
| н5О | — | — | — | 352 227,14 | 1 284 074,68 | — | | |

2. Сведения о характеристиках объекта недвижимости с кадастровым номером 57:10:0050801:374 :

| № п/п | Наименование характеристики | Значение характеристики |
|-------|---|--|
| 1 | 2 | 3 |
| 1. | Вид объекта недвижимости | Здание |
| 2. | Ранее присвоенный государственный учетный номер (инвентарный) здания, сооружения, объекта незавершенного строительства | — |
| 3. | Кадастровый номер земельного участка (земельных участков), в границах которого (которых) расположены здание, сооружение, объект незавершенного строительства | — |
| 4. | Уникальный учетный номер кадастрового квартала, в границах которого расположены здание, сооружение, объект незавершенного строительства | 57:10:0050801 |
| 5. | Адрес здания, сооружения, объекта незавершенного строительства | Российская Федерация, Орловская область, м.о. Орловский, п. Дружный, тер. СНТ Союз, лн. 20-я, д. 224 |
| 5.1. | Сведения о местоположении здания, сооружения, объекта незавершенного строительства (при отсутствии адреса) в структурированном в соответствии с федеральной информационной адресной системой виде | — |
| 5.2. | Дополнительные сведения о местоположении | — |
| 6. | Иные сведения | — |

3. Пояснения к сведениям об объекте недвижимости с кадастровым номером 57:10:0050801:374 :

| | |
|----|---|
| 1. | — |
|----|---|

1. Сведения о характерных точках контура объекта недвижимости с кадастровым номером 57:10:0050801:358 :

| Система координат МСК-57 | | | | | | | Зона № 1 | |
|--------------------------------------|--|---|-----------|--|--------------|-----------|---|--|
| Обозначение характерных точек границ | Содержатся в Едином государственном реестре недвижимости | | | Определены в ходе выполнения комплексных кадастровых работ | | | Метод определения координат | Формулы, примененные для расчета средней квадратической погрешности определения координат характерных точек (Mt), м, с подставленными в такие формулы значениями и итоговые (вычисленные) значения Mt, м |
| | координаты, м | | Радиус, м | координаты, м | | Радиус, м | | |
| | X | Y | R | X | Y | R | | |
| 1 | 2 | 3 | 4 | 5 | 6 | 7 | 8 | 9 |
| н1О | — | — | — | 352 214,93 | 1 284 036,67 | — | Метод спутниковых геодезических измерений (определений) | $\sqrt{(0,07^2 + 0,07^2)} = 0,10$ |
| н2О | — | — | — | 352 219,28 | 1 284 043,40 | — | | |
| н3О | — | — | — | 352 215,47 | 1 284 047,23 | — | | |
| н4О | — | — | — | 352 210,98 | 1 284 040,63 | — | | |
| н1О | — | — | — | 352 214,93 | 1 284 036,67 | — | | |

2. Сведения о характеристиках объекта недвижимости с кадастровым номером 57:10:0050801:358 :

| № п/п | Наименование характеристики | Значение характеристики |
|-------|--|-------------------------|
| 1 | 2 | 3 |
| 1. | Вид объекта недвижимости | Здание |
| 2. | Ранее присвоенный государственный учетный номер (инвентарный) здания, сооружения, объекта незавершенного строительства | — |
| 3. | Кадастровый номер земельного участка (земельных участков), в границах которого (которых) расположены здание, сооружение, объект незавершенного строительства | — |
| 4. | Уникальный учетный номер кадастрового квартала, в границах которого расположены здание, сооружение, объект незавершенного строительства | 57:10:0050801 |

| | | | | | | | | |
|---|---|---|-----------|--|--|-----------|---|--|
| 1 | 2 | | | | 3 | | | |
| 5. | Адрес здания, сооружения, объекта незавершенного строительства | | | | — | | | |
| 5.1. | Сведения о местоположении здания, сооружения, объекта незавершенного строительства (при отсутствии адреса) в структурированном в соответствии с федеральной информационной адресной системой виде | | | | Российская Федерация, Орловская область, Орловский р-н | | | |
| 5.2. | Дополнительные сведения о местоположении | | | | садоводческое некоммерческое товарищество "Союз", уч.222 | | | |
| 6. | Иные сведения | | | | — | | | |
| 3. Пояснения к сведениям об объекте недвижимости с кадастровым номером 57:10:0050801:358 : | | | | | | | | |
| 1. | — | | | | | | | |
| 1. Сведения о характерных точках контура объекта недвижимости с кадастровым номером 57:10:0050801:367 : | | | | | | | | |
| Система координат МСК-57 Зона № 1 | | | | | | | | |
| Обоз- начение харак- терных точек границ | Содержатся в Едином государственном реестре недвижимости | | | Определены в ходе выполнения комплексных кадастровых работ | | | Метод определения координат | Формулы, примененные для расчета средней квадратической погрешности определения координат характерных точек (Mt), м, с подставленными в такие формулы значениями и итоговые (вычисленные) значения Mt, м |
| | координаты, м | | Радиус, м | координаты, м | | Радиус, м | | |
| | X | Y | R | X | Y | R | | |
| 1 | 2 | 3 | 4 | 5 | 6 | 7 | 8 | 9 |
| н1О | — | — | — | 352 210,51 | 1 284 015,57 | — | Метод спутниковых геодезических измерений (определений) | $\sqrt{(0,07^2 + 0,07^2)} = 0,10$ |
| н2О | — | — | — | 352 214,83 | 1 284 023,54 | — | | |
| н3О | — | — | — | 352 210,71 | 1 284 026,13 | — | | |
| н4О | — | — | — | 352 206,10 | 1 284 017,97 | — | | |
| н1О | — | — | — | 352 210,51 | 1 284 015,57 | — | | |
| 2. Сведения о характеристиках объекта недвижимости с кадастровым номером 57:10:0050801:367 : | | | | | | | | |
| № п/п | Наименование характеристики | | | | Значение характеристики | | | |
| 1 | 2 | | | | 3 | | | |
| 1. | Вид объекта недвижимости | | | | Здание | | | |

| | | |
|------|---|--|
| 1 | 2 | 3 |
| 2. | Ранее присвоенный государственный учетный номер (инвентарный) здания, сооружения, объекта незавершенного строительства | — |
| 3. | Кадастровый номер земельного участка (земельных участков), в границах которого (которых) расположены здание, сооружение, объект незавершенного строительства | — |
| 4. | Уникальный учетный номер кадастрового квартала, в границах которого расположены здание, сооружение, объект незавершенного строительства | 57:10:0050801 |
| 5. | Адрес здания, сооружения, объекта незавершенного строительства | — |
| 5.1. | Сведения о местоположении здания, сооружения, объекта незавершенного строительства (при отсутствии адреса) в структурированном в соответствии с федеральной информационной адресной системой виде | Российская Федерация, Орловская область, Орловский р-н |
| 5.2. | Дополнительные сведения о местоположении | НСТ "Союз", уч.221 |
| 6. | Иные сведения | — |

3. Пояснения к сведениям об объекте недвижимости с кадастровым номером 57:10:0050801:367 :

| | |
|----|---|
| 1. | — |
|----|---|

1. Сведения о характерных точках контура объекта недвижимости с кадастровым номером 57:10:0050801:407 :

| | | | | | | | | |
|---|--|---|-----------|--|--------------|-----------|---|--|
| Система координат <u>МСК-57</u> | | | | | | | Зона № <u>1</u> | |
| Обоз- начение харак- терных точек границ | Содержатся в Едином государственном реестре недвижимости | | | Определены в ходе выполнения комплексных кадастровых работ | | | Метод определения координат | Формулы, примененные для расчета средней квадратической погрешности определения координат характерных точек (Mt), м, с подставленными в такие формулы значениями и итоговые (вычисленные) значения Mt, м |
| | координаты, м | | Радиус, м | координаты, м | | Радиус, м | | |
| | X | Y | R | X | Y | R | | |
| 1 | 2 | 3 | 4 | 5 | 6 | 7 | 8 | 9 |
| н1О | — | — | — | 352 204,83 | 1 283 996,91 | — | Метод спутниковых геодезических измерений (определений) | $\sqrt{(0,07^2 + 0,07^2)} = 0,10$ |
| н2О | — | — | — | 352 207,77 | 1 284 004,15 | — | | |
| н3О | — | — | — | 352 205,23 | 1 284 005,18 | — | | |

| 1 | 2 | 3 | 4 | 5 | 6 | 7 | 8 | 9 |
|-----|---|---|---|------------|--------------|---|---|-----------------------------------|
| н4О | — | — | — | 352 202,29 | 1 283 997,93 | — | Метод спутниковых геодезических измерений (определений) | $\sqrt{(0,07^2 + 0,07^2)} = 0,10$ |
| н1О | — | — | — | 352 204,83 | 1 283 996,91 | — | | |

2. Сведения о характеристиках объекта недвижимости с кадастровым номером 57:10:0050801:407 :

| № п/п | Наименование характеристики | Значение характеристики |
|-------|---|--|
| 1 | 2 | 3 |
| 1. | Вид объекта недвижимости | Здание |
| 2. | Ранее присвоенный государственный учетный номер (инвентарный) здания, сооружения, объекта незавершенного строительства | — |
| 3. | Кадастровый номер земельного участка (земельных участков), в границах которого (которых) расположены здание, сооружение, объект незавершенного строительства | — |
| 4. | Уникальный учетный номер кадастрового квартала, в границах которого расположены здание, сооружение, объект незавершенного строительства | 57:10:0050801 |
| 5. | Адрес здания, сооружения, объекта незавершенного строительства | — |
| 5.1. | Сведения о местоположении здания, сооружения, объекта незавершенного строительства (при отсутствии адреса) в структурированном в соответствии с федеральной информационной адресной системой виде | Российская Федерация, Орловская область, Орловский р-н |
| 5.2. | Дополнительные сведения о местоположении | НСТ "Союз", участок №220 |
| 6. | Иные сведения | — |

3. Пояснения к сведениям об объекте недвижимости с кадастровым номером 57:10:0050801:407 :

| | |
|----|---|
| 1. | — |
|----|---|

1. Сведения о характерных точках контура объекта недвижимости с кадастровым номером 57:10:0050801:357:

| Система координат МСК-57 зона 1 | | | | | | | Зона № 1 | |
|--------------------------------------|--|---|-----------|--|--------------|-----------|---|--|
| Обозначение характерных точек границ | Содержатся в Едином государственном реестре недвижимости | | | Определены в ходе выполнения комплексных кадастровых работ | | | Метод определения координат | Формулы, примененные для расчета средней квадратической погрешности определения координат характерных точек (Mt), м, с подставленными в такие формулы значениями и итоговые (вычисленные) значения Mt, м |
| | координаты, м | | Радиус, м | координаты, м | | Радиус, м | | |
| | X | Y | R | X | Y | R | | |
| 1 | 2 | 3 | 4 | 5 | 6 | 7 | 8 | 9 |
| н1О | — | — | — | 352 199,90 | 1 283 974,50 | — | Метод спутниковых геодезических измерений (определений) | $\sqrt{(0,07^2 + 0,07^2)} = 0,10$ |
| н2О | — | — | — | 352 201,72 | 1 283 977,41 | — | | |
| н3О | — | — | — | 352 197,71 | 1 283 979,92 | — | | |
| н4О | — | — | — | 352 195,89 | 1 283 977,02 | — | | |
| н1О | — | — | — | 352 199,90 | 1 283 974,50 | — | | |

2. Сведения о характеристиках объекта недвижимости с кадастровым номером 57:10:0050801:357:

| № п/п | Наименование характеристики | Значение характеристики |
|-------|--|-------------------------|
| 1 | 2 | 3 |
| 1. | Вид объекта недвижимости | Здание |
| 2. | Ранее присвоенный государственный учетный номер (инвентарный) здания, сооружения, объекта незавершенного строительства | — |
| 3. | Кадастровый номер земельного участка (земельных участков), в границах которого (которых) расположены здание, сооружение, объект незавершенного строительства | — |
| 4. | Уникальный учетный номер кадастрового квартала, в границах которого расположены здание, сооружение, объект незавершенного строительства | 57:10:0050801 |

| | | | | | | | | |
|---|---|---|-----------|--|--------------|--|---|--|
| 1 | 2 | | | | | 3 | | |
| 5. | Адрес здания, сооружения, объекта незавершенного строительства | | | | | — | | |
| 5.1. | Сведения о местоположении здания, сооружения, объекта незавершенного строительства (при отсутствии адреса) в структурированном в соответствии с федеральной информационной адресной системой виде | | | | | Российская Федерация, Орловская область, Орловский р-н | | |
| 5.2. | Дополнительные сведения о местоположении | | | | | сдт НСТ "Союз", уч.220-А | | |
| 6. | Иные сведения | | | | | — | | |
| 3. Пояснения к сведениям об объекте недвижимости с кадастровым номером 57:10:0050801:357 : | | | | | | | | |
| 1. | — | | | | | | | |
| 1. Сведения о характерных точках контура объекта недвижимости с кадастровым номером 57:10:0050801:365 : | | | | | | | | |
| Система координат МСК-57 зона 1 Зона № 1 | | | | | | | | |
| Обозначение характерных точек границ | Содержатся в Едином государственном реестре недвижимости | | | Определены в ходе выполнения комплексных кадастровых работ | | | Метод определения координат | Формулы, примененные для расчета средней квадратической погрешности определения координат характерных точек (Mt), м, с подставленными в такие формулы значениями и итоговые (вычисленные) значения Mt, м |
| | координаты, м | | Радиус, м | координаты, м | | Радиус, м | | |
| | X | Y | R | X | Y | R | | |
| 1 | 2 | 3 | 4 | 5 | 6 | 7 | 8 | 9 |
| н1О | — | — | — | 352 157,72 | 1 284 006,02 | — | Метод спутниковых геодезических измерений (определений) | $\sqrt{(0,07^2 + 0,07^2)} = 0,10$ |
| н2О | — | — | — | 352 153,45 | 1 284 008,14 | — | | |
| н3О | — | — | — | 352 156,24 | 1 284 013,25 | — | | |
| н4О | — | — | — | 352 160,39 | 1 284 011,38 | — | | |
| н1О | — | — | — | 352 157,72 | 1 284 006,02 | — | | |
| 2. Сведения о характеристиках объекта недвижимости с кадастровым номером 57:10:0050801:365 : | | | | | | | | |
| № п/п | Наименование характеристики | | | | | Значение характеристики | | |
| 1 | 2 | | | | | 3 | | |
| 1. | Вид объекта недвижимости | | | | | Здание | | |

| | | | | | | | | |
|--|---|---|-----------|--|--------------|--|---|--|
| 1 | 2 | | | | | 3 | | |
| 2. | Ранее присвоенный государственный учетный номер (инвентарный) здания, сооружения, объекта незавершенного строительства | | | | | — | | |
| 3. | Кадастровый номер земельного участка (земельных участков), в границах которого (которых) расположены здание, сооружение, объект незавершенного строительства | | | | | — | | |
| 4. | Уникальный учетный номер кадастрового квартала, в границах которого расположены здание, сооружение, объект незавершенного строительства | | | | | 57:10:0050801 | | |
| 5. | Адрес здания, сооружения, объекта незавершенного строительства | | | | | — | | |
| 5.1. | Сведения о местоположении здания, сооружения, объекта незавершенного строительства (при отсутствии адреса) в структурированном в соответствии с федеральной информационной адресной системой виде | | | | | Российская Федерация, Орловская область, Орловский р-н | | |
| 5.2. | Дополнительные сведения о местоположении | | | | | НСТ "Союз", уч.233 | | |
| 6. | Иные сведения | | | | | — | | |
| 3. Пояснения к сведениям об объекте недвижимости с кадастровым номером 57:10:0050801:365: | | | | | | | | |
| 1. | — | | | | | | | |
| 1. Сведения о характерных точках контура объекта недвижимости с кадастровым номером 57:10:0050801:391: | | | | | | | | |
| Система координат МСК-57 Зона № 1 | | | | | | | | |
| Обозначение характерных точек границ | Содержатся в Едином государственном реестре недвижимости | | | Определены в ходе выполнения комплексных кадастровых работ | | | Метод определения координат | Формулы, примененные для расчета средней квадратической погрешности определения координат характерных точек (Mt), м, с подставленными в такие формулы значениями и итоговые (вычисленные) значения Mt, м |
| | координаты, м | | Радиус, м | координаты, м | | Радиус, м | | |
| | X | Y | R | X | Y | R | | |
| 1 | 2 | 3 | 4 | 5 | 6 | 7 | 8 | 9 |
| 57:10:0050801:391(1) | | | | | | | | |
| н1О | — | — | — | 352 302,54 | 1 283 946,94 | — | Метод спутниковых геодезических измерений (определений) | $\sqrt{(0,07^2 + 0,07^2)} = 0,10$ |
| н2О | — | — | — | 352 305,40 | 1 283 953,98 | — | | |

| 1 | 2 | 3 | 4 | 5 | 6 | 7 | 8 | 9 |
|-----|---|---|---|------------|--------------|---|---|-----------------------------------|
| н3О | — | — | — | 352 298,69 | 1 283 956,71 | — | Метод спутниковых геодезических измерений (определений) | $\sqrt{(0,07^2 + 0,07^2)} = 0,10$ |
| н4О | — | — | — | 352 295,83 | 1 283 949,67 | — | | |
| н1О | — | — | — | 352 302,54 | 1 283 946,94 | — | | |

57:10:0050801:391(2)

| | | | | | | | | |
|-----|---|---|---|------------|--------------|---|---|-----------------------------------|
| н5О | — | — | — | 352 302,53 | 1 283 946,96 | — | Метод спутниковых геодезических измерений (определений) | $\sqrt{(0,07^2 + 0,07^2)} = 0,10$ |
| н6О | — | — | — | 352 305,38 | 1 283 953,97 | — | | |
| н7О | — | — | — | 352 298,69 | 1 283 956,69 | — | | |
| н8О | — | — | — | 352 295,84 | 1 283 949,67 | — | | |
| н5О | — | — | — | 352 302,53 | 1 283 946,96 | — | | |

2. Сведения о характеристиках объекта недвижимости с кадастровым номером 57:10:0050801:391 :

| № п/п | Наименование характеристики | Значение характеристики |
|-------|--|-------------------------|
| 1 | 2 | 3 |
| 1. | Вид объекта недвижимости | Здание |
| 2. | Ранее присвоенный государственный учетный номер (инвентарный) здания, сооружения, объекта незавершенного строительства | — |
| 3. | Кадастровый номер земельного участка (земельных участков), в границах которого (которых) расположены здание, сооружение, объект незавершенного строительства | — |
| 4. | Уникальный учетный номер кадастрового квартала, в границах которого расположены здание, сооружение, объект незавершенного строительства | 57:10:0050801 |

| | | | | | | | | |
|---|---|---|-----------|--|--------------|-----------|---|--|
| 1 | 2 | | | | | | 3 | |
| 5. | Адрес здания, сооружения, объекта незавершенного строительства | | | | | | — | |
| 5.1. | Сведения о местоположении здания, сооружения, объекта незавершенного строительства (при отсутствии адреса) в структурированном в соответствии с федеральной информационной адресной системой виде | | | | | | Российская Федерация, Орловская область, Орловский р-н, Сабуровское с/п, Дружный п, д 190 | |
| 5.2. | Дополнительные сведения о местоположении | | | | | | территория СНТ Союз, 18-я линия | |
| 6. | Иные сведения | | | | | | — | |
| 3. Пояснения к сведениям об объекте недвижимости с кадастровым номером 57:10:0050801:391 : | | | | | | | | |
| 1. | — | | | | | | | |
| 1. Сведения о характерных точках контура объекта недвижимости с кадастровым номером 57:10:0050801:392 : | | | | | | | | |
| Система координат | | | | МСК-57 зона 1 | | | Зона № 1 | |
| Обоз- начение харак- терных точек границ | Содержатся в Едином государственном реестре недвижимости | | | Определены в ходе выполнения комплексных кадастровых работ | | | Метод определения координат | Формулы, примененные для расчета средней квадратической погрешности определения координат характерных точек (Mt), м, с подставленными в такие формулы значениями и итоговые (вычисленные) значения Mt, м |
| | координаты, м | | Радиус, м | координаты, м | | Радиус, м | | |
| | X | Y | R | X | Y | R | | |
| 1 | 2 | 3 | 4 | 5 | 6 | 7 | 8 | 9 |
| 57:10:0050801:392(1) | | | | | | | | |
| н1О | — | — | — | 352 319,46 | 1 284 037,67 | — | Метод спутниковых геодезических измерений (определений) | $\sqrt{(0,07^2 + 0,07^2)} = 0,10$ |
| н2О | — | — | — | 352 312,36 | 1 284 042,88 | — | | |
| н3О | — | — | — | 352 307,04 | 1 284 034,81 | — | | |
| н4О | — | — | — | 352 314,17 | 1 284 029,57 | — | | |
| н1О | — | — | — | 352 319,46 | 1 284 037,67 | — | | |
| 57:10:0050801:392(2) | | | | | | | | |
| н5О | — | — | — | 352 319,44 | 1 284 037,67 | — | Метод спутниковых геодезических измерений (определений) | $\sqrt{(0,07^2 + 0,07^2)} = 0,10$ |

| 1 | 2 | 3 | 4 | 5 | 6 | 7 | 8 | 9 |
|-----|---|---|---|------------|--------------|---|---|-----------------------------------|
| н6О | — | — | — | 352 312,37 | 1 284 042,86 | — | Метод спутниковых геодезических измерений (определений) | $\sqrt{(0,07^2 + 0,07^2)} = 0,10$ |
| н7О | — | — | — | 352 307,12 | 1 284 034,83 | — | | |
| н8О | — | — | — | 352 314,16 | 1 284 029,62 | — | | |
| н5О | — | — | — | 352 319,44 | 1 284 037,67 | — | | |

2. Сведения о характеристиках объекта недвижимости с кадастровым номером 57:10:0050801:392 :

| № п/п | Наименование характеристики | Значение характеристики |
|-------|---|--|
| 1 | 2 | 3 |
| 1. | Вид объекта недвижимости | Здание |
| 2. | Ранее присвоенный государственный учетный номер (инвентарный) здания, сооружения, объекта незавершенного строительства | — |
| 3. | Кадастровый номер земельного участка (земельных участков), в границах которого (которых) расположены здание, сооружение, объект незавершенного строительства | — |
| 4. | Уникальный учетный номер кадастрового квартала, в границах которого расположены здание, сооружение, объект незавершенного строительства | 57:10:0050801 |
| 5. | Адрес здания, сооружения, объекта незавершенного строительства | — |
| 5.1. | Сведения о местоположении здания, сооружения, объекта незавершенного строительства (при отсутствии адреса) в структурированном в соответствии с федеральной информационной адресной системой виде | Российская Федерация, Орловская область, Орловский р-н, Сабуровское с/с, Дружный п |
| 5.2. | Дополнительные сведения о местоположении | территория СНТ Союз, линия 18-я, д 194 |
| 6. | Иные сведения | — |

3. Пояснения к сведениям об объекте недвижимости с кадастровым номером 57:10:0050801:392 :

| | |
|----|---|
| 1. | — |
|----|---|

1. Сведения о характерных точках контура объекта недвижимости с кадастровым номером 57:10:0050801:430 :

| Система координат МСК-57 | | | | | | | Зона № 1 | |
|--------------------------------------|--|---|-----------|--|--------------|-----------|---|--|
| Обозначение характерных точек границ | Содержатся в Едином государственном реестре недвижимости | | | Определены в ходе выполнения комплексных кадастровых работ | | | Метод определения координат | Формулы, примененные для расчета средней квадратической погрешности определения координат характерных точек (Mt), м, с подставленными в такие формулы значениями и итоговые (вычисленные) значения Mt, м |
| | координаты, м | | Радиус, м | координаты, м | | Радиус, м | | |
| | X | Y | R | X | Y | R | | |
| 1 | 2 | 3 | 4 | 5 | 6 | 7 | 8 | 9 |
| н1О | — | — | — | 352 250,76 | 1 283 940,09 | — | Метод спутниковых геодезических измерений (определений) | $\sqrt{(0,07^2 + 0,07^2)} = 0,10$ |
| н2О | — | — | — | 352 252,94 | 1 283 945,64 | — | | |
| н3О | — | — | — | 352 257,74 | 1 283 943,50 | — | | |
| н4О | — | — | — | 352 256,61 | 1 283 940,78 | — | | |
| н5О | — | — | — | 352 258,51 | 1 283 939,93 | — | | |
| н6О | — | — | — | 352 257,09 | 1 283 936,76 | — | | |
| н1О | — | — | — | 352 250,76 | 1 283 940,09 | — | | |

2. Сведения о характеристиках объекта недвижимости с кадастровым номером 57:10:0050801:430 :

| № п/п | Наименование характеристики | Значение характеристики |
|-------|--|-------------------------|
| 1 | 2 | 3 |
| 1. | Вид объекта недвижимости | Здание |
| 2. | Ранее присвоенный государственный учетный номер (инвентарный) здания, сооружения, объекта незавершенного строительства | — |
| 3. | Кадастровый номер земельного участка (земельных участков), в границах которого (которых) расположены здание, сооружение, объект незавершенного строительства | — |

| | | |
|------|---|--|
| 1 | 2 | 3 |
| 4. | Уникальный учетный номер кадастрового квартала, в границах которого расположены здание, сооружение, объект незавершенного строительства | 57:10:0050801 |
| 5. | Адрес здания, сооружения, объекта незавершенного строительства | — |
| 5.1. | Сведения о местоположении здания, сооружения, объекта незавершенного строительства (при отсутствии адреса) в структурированном в соответствии с федеральной информационной адресной системой виде | Российская Федерация, Орловская область, Орловский р-н |
| 5.2. | Дополнительные сведения о местоположении | с/п Сабуровское, НСТ "Союз", садовый домик 203 |
| 6. | Иные сведения | — |

| | | |
|--|---|--|
| 3. Пояснения к сведениям об объекте недвижимости с кадастровым номером 57:10:0050801:430 : | | |
| 1. | — | |

| | | |
|---|--|--|
| 1. Сведения о характерных точках контура объекта недвижимости с кадастровым номером 57:10:0050801:362 : | | |
| Система координат МСК-57 зона 1 Зона № 1 | | |

| Обоз- начение харак- терных точек границ | Содержатся в Едином государственном реестре недвижимости | | | Определены в ходе выполнения комплексных кадастровых работ | | | Метод определения координат | Формулы, примененные для расчета средней квадратической погрешности определения координат характерных точек (Mt), м, с подставленными в такие формулы значениями и итоговые (вычисленные) значения Mt, м |
|---|--|---|--------------|---|--------------|--------------|--|--|
| | координаты, м | | Радиус, м | координаты, м | | Радиус, м | | |
| | X | Y | R | X | Y | R | | |
| 1 | 2 | 3 | 4 | 5 | 6 | 7 | 8 | 9 |
| н1О | — | — | — | 352 262,24 | 1 283 956,45 | — | Метод спутниковых геодезических измерений (определений) | $\sqrt{(0,07^2 + 0,07^2)} = 0,10$ |
| н2О | — | — | — | 352 264,71 | 1 283 962,10 | — | | |
| н3О | — | — | — | 352 258,65 | 1 283 964,75 | — | | |
| н4О | — | — | — | 352 256,18 | 1 283 959,11 | — | | |
| н1О | — | — | — | 352 262,24 | 1 283 956,45 | — | | |

| | | | | | | | | | |
|---|--|---|-----------|--|---|--|-----------------------------|--|--|
| 2. Сведения о характеристиках объекта недвижимости с кадастровым номером 57:10:0050801:362 : | | | | | | | | | |
| № п/п | | Наименование характеристики | | | | Значение характеристики | | | |
| 1 | | 2 | | | | 3 | | | |
| 1. | | Вид объекта недвижимости | | | | Здание | | | |
| 2. | | Ранее присвоенный государственный учетный номер (инвентарный) здания, сооружения, объекта незавершенного строительства | | | | — | | | |
| 3. | | Кадастровый номер земельного участка (земельных участков), в границах которого (которых) расположены здание, сооружение, объект незавершенного строительства | | | | — | | | |
| 4. | | Уникальный учетный номер кадастрового квартала, в границах которого расположены здание, сооружение, объект незавершенного строительства | | | | 57:10:0050801 | | | |
| 5. | | Адрес здания, сооружения, объекта незавершенного строительства | | | | — | | | |
| 5.1. | | Сведения о местоположении здания, сооружения, объекта незавершенного строительства (при отсутствии адреса) в структурированном в соответствии с федеральной информационной адресной системой виде | | | | Российская Федерация, Орловская область, Орловский р-н | | | |
| 5.2. | | Дополнительные сведения о местоположении | | | | НСТ "Союз", уч.202 | | | |
| 6. | | Иные сведения | | | | — | | | |
| 3. Пояснения к сведениям об объекте недвижимости с кадастровым номером 57:10:0050801:362 : | | | | | | | | | |
| 1. | | — | | | | | | | |
| 1. Сведения о характерных точках контура объекта недвижимости с кадастровым номером 57:10:0050801:344 : | | | | | | | | | |
| Система координат МСК-57 Зона № 1 | | | | | | | | | |
| Обоз- начение харак- терных точек границ | Содержатся в Едином государственном реестре недвижимости | | | Определены в ходе выполнения комплексных кадастровых работ | | | Метод определения координат | Формулы, примененные для расчета средней квадратической погрешности определения координат характерных точек (Mt), м, с подставленными в такие формулы значениями и итоговые (вычисленные) значения Mt, м | |
| | координаты, м | | Радиус, м | координаты, м | | Радиус, м | | | |
| | X | Y | R | X | Y | R | | | |
| 1 | 2 | 3 | 4 | 5 | 6 | 7 | 8 | 9 | |
| 57:10:0050801:344(1) | | | | | | | | | |

| 1 | 2 | 3 | 4 | 5 | 6 | 7 | 8 | 9 |
|-----|---|---|---|------------|--------------|---|---|-----------------------------------|
| н1О | — | — | — | 352 266,72 | 1 283 998,95 | — | Метод спутниковых геодезических измерений (определений) | $\sqrt{(0,07^2 + 0,07^2)} = 0,10$ |
| н2О | — | — | — | 352 268,31 | 1 284 004,84 | — | | |
| н3О | — | — | — | 352 272,28 | 1 284 003,78 | — | | |
| н4О | — | — | — | 352 270,25 | 1 283 996,19 | — | | |
| н5О | — | — | — | 352 267,25 | 1 283 996,96 | — | | |
| н6О | — | — | — | 352 267,75 | 1 283 998,66 | — | | |
| н1О | — | — | — | 352 266,72 | 1 283 998,95 | — | | |

57:10:0050801:344(2)

| | | | | | | | | |
|------|---|---|---|------------|--------------|---|---|-----------------------------------|
| н7О | — | — | — | 352 270,68 | 1 283 997,88 | — | Метод спутниковых геодезических измерений (определений) | $\sqrt{(0,07^2 + 0,07^2)} = 0,10$ |
| н8О | — | — | — | 352 266,73 | 1 283 998,96 | — | | |
| н9О | — | — | — | 352 268,32 | 1 284 004,82 | — | | |
| н10О | — | — | — | 352 272,26 | 1 284 003,77 | — | | |
| н7О | — | — | — | 352 270,68 | 1 283 997,88 | — | | |

2. Сведения о характеристиках объекта недвижимости с кадастровым номером 57:10:0050801:344 :

| № п/п | Наименование характеристики | Значение характеристики |
|-------|--|-------------------------|
| 1 | 2 | 3 |
| 1. | Вид объекта недвижимости | Здание |
| 2. | Ранее присвоенный государственный учетный номер (инвентарный) здания, сооружения, объекта незавершенного строительства | — |
| 3. | Кадастровый номер земельного участка (земельных участков), в границах которого (которых) расположены здание, сооружение, объект незавершенного строительства | — |

| | | | | | | | | | | |
|---|---|---|-----------|--|--------------|--|---|--|--|--|
| 1 | 2 | | | | | 3 | | | | |
| 4. | Уникальный учетный номер кадастрового квартала, в границах которого расположены здание, сооружение, объект незавершенного строительства | | | | | 57:10:0050801 | | | | |
| 5. | Адрес здания, сооружения, объекта незавершенного строительства | | | | | — | | | | |
| 5.1. | Сведения о местоположении здания, сооружения, объекта незавершенного строительства (при отсутствии адреса) в структурированном в соответствии с федеральной информационной адресной системой виде | | | | | Российская Федерация, Орловская область, Орловский р-н | | | | |
| 5.2. | Дополнительные сведения о местоположении | | | | | НСТ "Союз", уч.200 | | | | |
| 6. | Иные сведения | | | | | — | | | | |
| 3. Пояснения к сведениям об объекте недвижимости с кадастровым номером 57:10:0050801:344 : | | | | | | | | | | |
| 1. | — | | | | | | | | | |
| 1. Сведения о характерных точках контура объекта недвижимости с кадастровым номером 57:25:0021502:120 : | | | | | | | | | | |
| Система координат МСК-57 Зона № 1 | | | | | | | | | | |
| Обоз- начение харак- терных точек границ | Содержатся в Едином государственном реестре недвижимости | | | Определены в ходе выполнения комплексных кадастровых работ | | | Метод определения координат | Формулы, примененные для расчета средней квадратической погрешности определения координат характерных точек (Mt), м, с подставленными в такие формулы значениями и итоговые (вычисленные) значения Mt, м | | |
| | координаты, м | | Радиус, м | координаты, м | | Радиус, м | | | | |
| | X | Y | R | X | Y | R | | | | |
| 1 | 2 | 3 | 4 | 5 | 6 | 7 | 8 | 9 | | |
| н1О | — | — | — | 352 277,02 | 1 284 018,82 | — | Метод спутниковых геодезических измерений (определений) | $\sqrt{(0,07^2 + 0,07^2)} = 0,10$ | | |
| н2О | — | — | — | 352 278,50 | 1 284 023,96 | — | | | | |
| н3О | — | — | — | 352 273,88 | 1 284 025,30 | — | | | | |
| н4О | — | — | — | 352 272,39 | 1 284 020,16 | — | | | | |
| н1О | — | — | — | 352 277,02 | 1 284 018,82 | — | | | | |

| | | | | | | | | | |
|---|---|---|-----------|--|--------------|---|---|--|--|
| 2. Сведения о характеристиках объекта недвижимости с кадастровым номером 57:25:0021502:120 : | | | | | | | | | |
| № п/п | Наименование характеристики | | | | | Значение характеристики | | | |
| 1 | 2 | | | | | 3 | | | |
| 1. | Вид объекта недвижимости | | | | | Здание | | | |
| 2. | Ранее присвоенный государственный учетный номер (инвентарный) здания, сооружения, объекта незавершенного строительства | | | | | — | | | |
| 3. | Кадастровый номер земельного участка (земельных участков), в границах которого (которых) расположены здание, сооружение, объект незавершенного строительства | | | | | — | | | |
| 4. | Уникальный учетный номер кадастрового квартала, в границах которого расположены здание, сооружение, объект незавершенного строительства | | | | | 57:10:0050801 | | | |
| 5. | Адрес здания, сооружения, объекта незавершенного строительства | | | | | — | | | |
| 5.1. | Сведения о местоположении здания, сооружения, объекта незавершенного строительства (при отсутствии адреса) в структурированном в соответствии с федеральной информационной адресной системой виде | | | | | Российская Федерация, Орловская область, Орёл г | | | |
| 5.2. | Дополнительные сведения о местоположении | | | | | СТ "Союз", уч.199 | | | |
| 6. | Иные сведения | | | | | — | | | |
| 3. Пояснения к сведениям об объекте недвижимости с кадастровым номером 57:25:0021502:120 : | | | | | | | | | |
| 1. | — | | | | | | | | |
| 1. Сведения о характерных точках контура объекта недвижимости с кадастровым номером 57:10:0050801:363 : | | | | | | | | | |
| Система координат МСК-57 Зона № 1 | | | | | | | | | |
| Обозначение характерных точек границ | Содержатся в Едином государственном реестре недвижимости | | | Определены в ходе выполнения комплексных кадастровых работ | | | Метод определения координат | Формулы, примененные для расчета средней квадратической погрешности определения координат характерных точек (Mt), м, с подставленными в такие формулы значениями и итоговые (вычисленные) значения Mt, м | |
| | координаты, м | | Радиус, м | координаты, м | | Радиус, м | | | |
| | X | Y | R | X | Y | R | | | |
| 1 | 2 | 3 | 4 | 5 | 6 | 7 | 8 | 9 | |
| н1О | — | — | — | 352 278,29 | 1 284 040,73 | — | Метод спутниковых геодезических измерений (определений) | $\sqrt{(0,07^2 + 0,07^2)} = 0,10$ | |

| 1 | 2 | 3 | 4 | 5 | 6 | 7 | 8 | 9 |
|-----|---|---|---|------------|--------------|---|---|-----------------------------------|
| н2О | — | — | — | 352 280,26 | 1 284 044,67 | — | Метод спутниковых геодезических измерений (определений) | $\sqrt{(0,07^2 + 0,07^2)} = 0,10$ |
| н3О | — | — | — | 352 284,57 | 1 284 042,51 | — | | |
| н4О | — | — | — | 352 282,60 | 1 284 038,57 | — | | |
| н1О | — | — | — | 352 278,29 | 1 284 040,73 | — | | |

2. Сведения о характеристиках объекта недвижимости с кадастровым номером 57:10:0050801:363 :

| № п/п | Наименование характеристики | Значение характеристики |
|-------|---|---|
| 1 | 2 | 3 |
| 1. | Вид объекта недвижимости | Здание |
| 2. | Ранее присвоенный государственный учетный номер (инвентарный) здания, сооружения, объекта незавершенного строительства | — |
| 3. | Кадастровый номер земельного участка (земельных участков), в границах которого (которых) расположены здание, сооружение, объект незавершенного строительства | — |
| 4. | Уникальный учетный номер кадастрового квартала, в границах которого расположены здание, сооружение, объект незавершенного строительства | 57:10:0050801 |
| 5. | Адрес здания, сооружения, объекта незавершенного строительства | Российская Федерация, Орловская область, муниципальный округ Орловский, п. Дружный, территория СНТ Союз, линия 19-я, д. 197 |
| 5.1. | Сведения о местоположении здания, сооружения, объекта незавершенного строительства (при отсутствии адреса) в структурированном в соответствии с федеральной информационной адресной системой виде | — |
| 5.2. | Дополнительные сведения о местоположении | — |
| 6. | Иные сведения | — |

3. Пояснения к сведениям об объекте недвижимости с кадастровым номером 57:10:0050801:363 :

| | |
|----|---|
| 1. | — |
|----|---|

1. Сведения о характерных точках контура объекта недвижимости с кадастровым номером 57:10:0050801:369 :

| Система координат | | | | | | МСК-57 | | Зона № | | 1 | |
|---|--|---|--------------|---|--------------|--------------|--|--|--|---|--|
| Обоз- начение харак- терных точек границ | Содержатся в Едином государственном реестре недвижимости | | | Определены в ходе выполнения комплексных кадастровых работ | | | Метод определения координат | Формулы, примененные для расчета средней квадратической погрешности определения координат характерных точек (Mt), м, с подставленными в такие формулы значениями и итоговые (вычисленные) значения Mt, м | | | |
| | координаты, м | | Радиус, м | координаты, м | | Радиус, м | | | | | |
| | X | Y | R | X | Y | R | | | | | |
| 1 | 2 | 3 | 4 | 5 | 6 | 7 | 8 | 9 | | | |
| н1О | — | — | — | 352 270,86 | 1 284 044,62 | — | Метод спутниковых геодезических измерений (определений) | $\sqrt{(0,07^2 + 0,07^2)} = 0,10$ | | | |
| н2О | — | — | — | 352 272,95 | 1 284 048,45 | — | | | | | |
| н3О | — | — | — | 352 269,43 | 1 284 050,39 | — | | | | | |
| н4О | — | — | — | 352 267,32 | 1 284 046,57 | — | | | | | |
| н1О | — | — | — | 352 270,86 | 1 284 044,62 | — | | | | | |

2. Сведения о характеристиках объекта недвижимости с кадастровым номером 57:10:0050801:369 :

| № п/п | Наименование характеристики | Значение характеристики |
|-------|--|-------------------------|
| 1 | 2 | 3 |
| 1. | Вид объекта недвижимости | Здание |
| 2. | Ранее присвоенный государственный учетный номер (инвентарный) здания, сооружения, объекта незавершенного строительства | — |
| 3. | Кадастровый номер земельного участка (земельных участков), в границах которого (которых) расположены здание, сооружение, объект незавершенного строительства | — |
| 4. | Уникальный учетный номер кадастрового квартала, в границах которого расположены здание, сооружение, объект незавершенного строительства | 57:10:0050801 |

| | | | | | | | | |
|---|---|---|-----------|--|--------------|--|---|--|
| 1 | 2 | | | | | 3 | | |
| 5. | Адрес здания, сооружения, объекта незавершенного строительства | | | | | — | | |
| 5.1. | Сведения о местоположении здания, сооружения, объекта незавершенного строительства (при отсутствии адреса) в структурированном в соответствии с федеральной информационной адресной системой виде | | | | | Российская Федерация, Орловская область, Орловский р-н | | |
| 5.2. | Дополнительные сведения о местоположении | | | | | НСТ "Союз", участок 209 | | |
| 6. | Иные сведения | | | | | — | | |
| 3. Пояснения к сведениям об объекте недвижимости с кадастровым номером 57:10:0050801:369 : | | | | | | | | |
| 1. | — | | | | | | | |
| 1. Сведения о характерных точках контура объекта недвижимости с кадастровым номером 57:10:0050801:427 : | | | | | | | | |
| Система координат МСК-57 Зона № 1 | | | | | | | | |
| Обоз- начение харак- терных точек границ | Содержатся в Едином государственном реестре недвижимости | | | Определены в ходе выполнения комплексных кадастровых работ | | | Метод определения координат | Формулы, примененные для расчета средней квадратической погрешности определения координат характерных точек (Mt), м, с подставленными в такие формулы значениями и итоговые (вычисленные) значения Mt, м |
| | координаты, м | | Радиус, м | координаты, м | | Радиус, м | | |
| | X | Y | R | X | Y | R | | |
| 1 | 2 | 3 | 4 | 5 | 6 | 7 | 8 | 9 |
| н1О | — | — | — | 352 265,81 | 1 284 024,51 | — | Метод спутниковых геодезических измерений (определений) | $\sqrt{(0,07^2 + 0,07^2)} = 0,10$ |
| н2О | — | — | — | 352 268,36 | 1 284 029,56 | — | | |
| н3О | — | — | — | 352 264,15 | 1 284 032,55 | — | | |
| н4О | — | — | — | 352 261,61 | 1 284 027,49 | — | | |
| н1О | — | — | — | 352 265,81 | 1 284 024,51 | — | | |
| 2. Сведения о характеристиках объекта недвижимости с кадастровым номером 57:10:0050801:427 : | | | | | | | | |
| № п/п | Наименование характеристики | | | | | Значение характеристики | | |
| 1 | 2 | | | | | 3 | | |
| 1. | Вид объекта недвижимости | | | | | Здание | | |

| | | |
|------|---|--|
| 1 | 2 | 3 |
| 2. | Ранее присвоенный государственный учетный номер (инвентарный) здания, сооружения, объекта незавершенного строительства | — |
| 3. | Кадастровый номер земельного участка (земельных участков), в границах которого (которых) расположены здание, сооружение, объект незавершенного строительства | — |
| 4. | Уникальный учетный номер кадастрового квартала, в границах которого расположены здание, сооружение, объект незавершенного строительства | 57:10:0050801 |
| 5. | Адрес здания, сооружения, объекта незавершенного строительства | — |
| 5.1. | Сведения о местоположении здания, сооружения, объекта незавершенного строительства (при отсутствии адреса) в структурированном в соответствии с федеральной информационной адресной системой виде | Российская Федерация, Орловская область, Орловский р-н |
| 5.2. | Дополнительные сведения о местоположении | НСТ "Союз", сад.дом. №208 |
| 6. | Иные сведения | — |

3. Пояснения к сведениям об объекте недвижимости с кадастровым номером 57:10:0050801:427 :

| | |
|----|---|
| 1. | — |
|----|---|

1. Сведения о характерных точках контура объекта недвижимости с кадастровым номером 57:10:0050801:332 :

| | | | | | | | | | |
|---|--|---|---------------|--|--------------|-----------|---|--|---|
| Система координат | | | МСК-57 зона 1 | | | | Зона № | | 1 |
| Обоз- начение харак- терных точек границ | Содержатся в Едином государственном реестре недвижимости | | | Определены в ходе выполнения комплексных кадастровых работ | | | Метод определения координат | Формулы, примененные для расчета средней квадратической погрешности определения координат характерных точек (Mt), м, с подставленными в такие формулы значениями и итоговые (вычисленные) значения Mt, м | |
| | координаты, м | | Радиус, м | координаты, м | | Радиус, м | | | |
| | X | Y | R | X | Y | R | | | |
| 1 | 2 | 3 | 4 | 5 | 6 | 7 | 8 | 9 | |
| н1О | — | — | — | 352 248,98 | 1 283 965,51 | — | Метод спутниковых геодезических измерений (определений) | $\sqrt{(0,07^2 + 0,07^2)} = 0,10$ | |
| н2О | — | — | — | 352 251,82 | 1 283 971,33 | — | | | |
| н3О | — | — | — | 352 247,91 | 1 283 973,24 | — | | | |

| 1 | 2 | 3 | 4 | 5 | 6 | 7 | 8 | 9 |
|-----|---|---|---|------------|--------------|---|---|-----------------------------------|
| н4О | — | — | — | 352 245,07 | 1 283 967,42 | — | Метод спутниковых геодезических измерений (определений) | $\sqrt{(0,07^2 + 0,07^2)} = 0,10$ |
| н1О | — | — | — | 352 248,98 | 1 283 965,51 | — | | |

2. Сведения о характеристиках объекта недвижимости с кадастровым номером 57:10:0050801:332 :

| № п/п | Наименование характеристики | Значение характеристики |
|-------|---|--|
| 1 | 2 | 3 |
| 1. | Вид объекта недвижимости | Здание |
| 2. | Ранее присвоенный государственный учетный номер (инвентарный) здания, сооружения, объекта незавершенного строительства | — |
| 3. | Кадастровый номер земельного участка (земельных участков), в границах которого (которых) расположены здание, сооружение, объект незавершенного строительства | — |
| 4. | Уникальный учетный номер кадастрового квартала, в границах которого расположены здание, сооружение, объект незавершенного строительства | 57:10:0050801 |
| 5. | Адрес здания, сооружения, объекта незавершенного строительства | — |
| 5.1. | Сведения о местоположении здания, сооружения, объекта незавершенного строительства (при отсутствии адреса) в структурированном в соответствии с федеральной информационной адресной системой виде | Российская Федерация, Орловская область, Орловский р-н |
| 5.2. | Дополнительные сведения о местоположении | НСТ "Союз", уч 205 |
| 6. | Иные сведения | — |

3. Пояснения к сведениям об объекте недвижимости с кадастровым номером 57:10:0050801:332 :

| | |
|----|---|
| 1. | — |
|----|---|

1. Сведения о характерных точках контура объекта недвижимости с кадастровым номером 57:10:0050801:334:

| Система координат | | | | | | МСК-57 | | Зона № | | 1 | |
|---|--|---|--------------|---|---|--------------|-----------------------------|--|--|---|--|
| Обозначение характерных точек границ | Содержатся в Едином государственном реестре недвижимости | | | Определены в ходе выполнения комплексных кадастровых работ | | | Метод определения координат | Формулы, примененные для расчета средней квадратической погрешности определения координат характерных точек (Mt), м, с подставленными в такие формулы значениями и итоговые (вычисленные) значения Mt, м | | | |
| | координаты, м | | Радиус, м | координаты, м | | Радиус, м | | | | | |
| | X | Y | R | X | Y | R | | | | | |
| 1 | 2 | 3 | 4 | 5 | 6 | 7 | 8 | 9 | | | |

57:10:0050801:334(1)

| | | | | | | | | |
|-----|---|---|---|------------|--------------|---|---|-----------------------------------|
| н1О | — | — | — | 352 246,29 | 1 283 947,13 | — | Метод спутниковых геодезических измерений (определений) | $\sqrt{(0,07^2 + 0,07^2)} = 0,10$ |
| н2О | — | — | — | 352 247,36 | 1 283 951,03 | — | | |
| н3О | — | — | — | 352 244,31 | 1 283 951,86 | — | | |
| н4О | — | — | — | 352 243,24 | 1 283 947,97 | — | | |
| н1О | — | — | — | 352 246,29 | 1 283 947,13 | — | | |

57:10:0050801:334(2)

| | | | | | | | | |
|-----|---|---|---|------------|--------------|---|---|-----------------------------------|
| н5О | — | — | — | 352 246,29 | 1 283 947,14 | — | Метод спутниковых геодезических измерений (определений) | $\sqrt{(0,07^2 + 0,07^2)} = 0,10$ |
| н6О | — | — | — | 352 247,34 | 1 283 951,02 | — | | |
| н7О | — | — | — | 352 244,32 | 1 283 951,85 | — | | |
| н8О | — | — | — | 352 243,25 | 1 283 947,97 | — | | |
| н5О | — | — | — | 352 246,29 | 1 283 947,14 | — | | |

2. Сведения о характеристиках объекта недвижимости с кадастровым номером 57:10:0050801:334:

| | | |
|-------|-----------------------------|-------------------------|
| № п/п | Наименование характеристики | Значение характеристики |
| 1 | 2 | 3 |
| 1. | Вид объекта недвижимости | Здание |

| | | |
|------|---|--|
| 1 | 2 | 3 |
| 2. | Ранее присвоенный государственный учетный номер (инвентарный) здания, сооружения, объекта незавершенного строительства | — |
| 3. | Кадастровый номер земельного участка (земельных участков), в границах которого (которых) расположены здание, сооружение, объект незавершенного строительства | — |
| 4. | Уникальный учетный номер кадастрового квартала, в границах которого расположены здание, сооружение, объект незавершенного строительства | 57:10:0050801 |
| 5. | Адрес здания, сооружения, объекта незавершенного строительства | — |
| 5.1. | Сведения о местоположении здания, сооружения, объекта незавершенного строительства (при отсутствии адреса) в структурированном в соответствии с федеральной информационной адресной системой виде | Российская Федерация, Орловская область, Орловский р-н |
| 5.2. | Дополнительные сведения о местоположении | НСТ "Союз", уч.204 |
| 6. | Иные сведения | — |

3. Пояснения к сведениям об объекте недвижимости с кадастровым номером 57:10:0050801:334 :

| | |
|----|---|
| 1. | — |
|----|---|

1. Сведения о характерных точках контура объекта недвижимости с кадастровым номером 57:10:0050801:355 :

| | | | | | | | | |
|--------------------------------------|--|---|---------------|--|--------------|-----------|---|--|
| Система координат | | | МСК-57 зона 1 | | | | Зона № 1 | |
| Обозначение характерных точек границ | Содержатся в Едином государственном реестре недвижимости | | | Определены в ходе выполнения комплексных кадастровых работ | | | Метод определения координат | Формулы, примененные для расчета средней квадратической погрешности определения координат характерных точек (Mt), м, с подставленными в такие формулы значениями и итоговые (вычисленные) значения Mt, м |
| | координаты, м | | Радиус, м | координаты, м | | Радиус, м | | |
| | X | Y | R | X | Y | R | | |
| 1 | 2 | 3 | 4 | 5 | 6 | 7 | 8 | 9 |
| н1О | — | — | — | 352 220,83 | 1 283 987,26 | — | Метод спутниковых геодезических измерений (определений) | $\sqrt{(0,07^2 + 0,07^2)} = 0,10$ |
| н2О | — | — | — | 352 224,12 | 1 283 991,80 | — | | |
| н3О | — | — | — | 352 218,71 | 1 283 995,72 | — | | |

| 1 | 2 | 3 | 4 | 5 | 6 | 7 | 8 | 9 |
|-----|---|---|---|------------|--------------|---|---|-----------------------------------|
| н4О | — | — | — | 352 215,42 | 1 283 991,18 | — | Метод спутниковых геодезических измерений (определений) | $\sqrt{(0,07^2 + 0,07^2)} = 0,10$ |
| н1О | — | — | — | 352 220,83 | 1 283 987,26 | — | | |

2. Сведения о характеристиках объекта недвижимости с кадастровым номером 57:10:0050801:355 :

| № п/п | Наименование характеристики | Значение характеристики |
|-------|---|--|
| 1 | 2 | 3 |
| 1. | Вид объекта недвижимости | Здание |
| 2. | Ранее присвоенный государственный учетный номер (инвентарный) здания, сооружения, объекта незавершенного строительства | — |
| 3. | Кадастровый номер земельного участка (земельных участков), в границах которого (которых) расположены здание, сооружение, объект незавершенного строительства | — |
| 4. | Уникальный учетный номер кадастрового квартала, в границах которого расположены здание, сооружение, объект незавершенного строительства | 57:10:0050801 |
| 5. | Адрес здания, сооружения, объекта незавершенного строительства | — |
| 5.1. | Сведения о местоположении здания, сооружения, объекта незавершенного строительства (при отсутствии адреса) в структурированном в соответствии с федеральной информационной адресной системой виде | Российская Федерация, Орловская область, Орловский р-н |
| 5.2. | Дополнительные сведения о местоположении | НСТ "Союз", уч.218 |
| 6. | Иные сведения | — |

3. Пояснения к сведениям об объекте недвижимости с кадастровым номером 57:10:0050801:355 :

| | |
|----|---|
| 1. | — |
|----|---|

| 1. Система координат | | | | | | | МСК-57 | | Зона № | | 1 | |
|---|--|---|--------------|---|--------------|--------------|--|--|--------|--|---|--|
| Обоз- начение харак- терных точек границ | Содержатся в Едином государственном реестре недвижимости | | | Определены в ходе выполнения комплексных кадастровых работ | | | Метод определения координат | Формулы, примененные для расчета средней квадратической погрешности определения координат характерных точек (Mt), м, с подставленными в такие формулы значениями и итоговые (вычисленные) значения Mt, м | | | | |
| | координаты, м | | Радиус, м | координаты, м | | Радиус, м | | | | | | |
| | X | Y | R | X | Y | R | | | | | | |
| 1 | 2 | 3 | 4 | 5 | 6 | 7 | 8 | 9 | | | | |
| 57:10:0050801:423(1) | | | | | | | | | | | | |
| н1О | — | — | — | 352 227,70 | 1 284 013,01 | — | Метод спутниковых геодезических измерений (определений) | $\sqrt{(0,07^2 + 0,07^2)} = 0,10$ | | | | |
| н2О | — | — | — | 352 225,87 | 1 284 008,36 | — | | | | | | |
| н3О | — | — | — | 352 226,76 | 1 284 007,94 | — | | | | | | |
| н4О | — | — | — | 352 226,03 | 1 284 006,26 | — | | | | | | |
| н5О | — | — | — | 352 230,61 | 1 284 004,10 | — | | | | | | |
| н6О | — | — | — | 352 233,14 | 1 284 010,10 | — | | | | | | |
| н1О | — | — | — | 352 227,70 | 1 284 013,01 | — | | | | | | |
| 57:10:0050801:423(2) | | | | | | | | | | | | |
| н7О | — | — | — | 352 226,23 | 1 284 009,26 | — | Метод спутниковых геодезических измерений (определений) | $\sqrt{(0,07^2 + 0,07^2)} = 0,10$ | | | | |
| н8О | — | — | — | 352 227,71 | 1 284 012,99 | — | | | | | | |
| н9О | — | — | — | 352 233,12 | 1 284 010,09 | — | | | | | | |
| н10О | — | — | — | 352 231,61 | 1 284 006,51 | — | | | | | | |
| н7О | — | — | — | 352 226,23 | 1 284 009,26 | — | | | | | | |

2. Сведения о характеристиках объекта недвижимости с кадастровым номером 57:10:0050801:423 :

| № п/п | Наименование характеристики | Значение характеристики |
|-------|---|--|
| 1 | 2 | 3 |
| 1. | Вид объекта недвижимости | Здание |
| 2. | Ранее присвоенный государственный учетный номер (инвентарный) здания, сооружения, объекта незавершенного строительства | — |
| 3. | Кадастровый номер земельного участка (земельных участков), в границах которого (которых) расположены здание, сооружение, объект незавершенного строительства | — |
| 4. | Уникальный учетный номер кадастрового квартала, в границах которого расположены здание, сооружение, объект незавершенного строительства | 57:10:0050801 |
| 5. | Адрес здания, сооружения, объекта незавершенного строительства | — |
| 5.1. | Сведения о местоположении здания, сооружения, объекта незавершенного строительства (при отсутствии адреса) в структурированном в соответствии с федеральной информационной адресной системой виде | Российская Федерация, Орловская область, Орловский р-н |
| 5.2. | Дополнительные сведения о местоположении | НСТ "Союз", садовый домик №217 |
| 6. | Иные сведения | — |

3. Пояснения к сведениям об объекте недвижимости с кадастровым номером 57:10:0050801:423 :

| | |
|----|---|
| 1. | — |
|----|---|

1. Сведения о характерных точках контура объекта недвижимости с кадастровым номером 57:10:0050801:353 :

| | | | | | | | | |
|--------------------------------------|--|---|-----------|--|--------------|-----------|---|--|
| Система координат МСК-57 | | | | | | | Зона № 1 | |
| Обозначение характерных точек границ | Содержатся в Едином государственном реестре недвижимости | | | Определены в ходе выполнения комплексных кадастровых работ | | | Метод определения координат | Формулы, примененные для расчета средней квадратической погрешности определения координат характерных точек (Mt), м, с подставленными в такие формулы значениями и итоговые (вычисленные) значения Mt, м |
| | координаты, м | | Радиус, м | координаты, м | | Радиус, м | | |
| | X | Y | R | X | Y | R | | |
| 1 | 2 | 3 | 4 | 5 | 6 | 7 | 8 | 9 |
| н1О | — | — | — | 352 225,80 | 1 284 018,95 | — | Метод спутниковых геодезических измерений (определений) | $\sqrt{(0,07^2 + 0,07^2)} = 0,10$ |

| 1 | 2 | 3 | 4 | 5 | 6 | 7 | 8 | 9 |
|-----|---|---|---|------------|--------------|---|---|-----------------------------------|
| н2О | — | — | — | 352 229,62 | 1 284 024,85 | — | Метод спутниковых геодезических измерений (определений) | $\sqrt{(0,07^2 + 0,07^2)} = 0,10$ |
| н3О | — | — | — | 352 226,20 | 1 284 027,07 | — | | |
| н4О | — | — | — | 352 222,38 | 1 284 021,16 | — | | |
| н1О | — | — | — | 352 225,80 | 1 284 018,95 | — | | |

2. Сведения о характеристиках объекта недвижимости с кадастровым номером 57:10:0050801:353 :

| № п/п | Наименование характеристики | Значение характеристики |
|-------|---|--|
| 1 | 2 | 3 |
| 1. | Вид объекта недвижимости | Здание |
| 2. | Ранее присвоенный государственный учетный номер (инвентарный) здания, сооружения, объекта незавершенного строительства | — |
| 3. | Кадастровый номер земельного участка (земельных участков), в границах которого (которых) расположены здание, сооружение, объект незавершенного строительства | — |
| 4. | Уникальный учетный номер кадастрового квартала, в границах которого расположены здание, сооружение, объект незавершенного строительства | 57:10:0050801 |
| 5. | Адрес здания, сооружения, объекта незавершенного строительства | — |
| 5.1. | Сведения о местоположении здания, сооружения, объекта незавершенного строительства (при отсутствии адреса) в структурированном в соответствии с федеральной информационной адресной системой виде | Российская Федерация, Орловская область, Орловский р-н |
| 5.2. | Дополнительные сведения о местоположении | НСТ "Союз", уч.216 |
| 6. | Иные сведения | — |

3. Пояснения к сведениям об объекте недвижимости с кадастровым номером 57:10:0050801:353 :

| | |
|----|---|
| 1. | — |
|----|---|

1. Сведения о характерных точках контура объекта недвижимости с кадастровым номером 57:10:0050801:339 :

| Система координат МСК-57 | | | | | | | Зона № 1 | |
|--------------------------------------|--|---|-----------|--|--------------|-----------|---|--|
| Обозначение характерных точек границ | Содержатся в Едином государственном реестре недвижимости | | | Определены в ходе выполнения комплексных кадастровых работ | | | Метод определения координат | Формулы, примененные для расчета средней квадратической погрешности определения координат характерных точек (Mt), м, с подставленными в такие формулы значениями и итоговые (вычисленные) значения Mt, м |
| | координаты, м | | Радиус, м | координаты, м | | Радиус, м | | |
| | X | Y | R | X | Y | R | | |
| 1 | 2 | 3 | 4 | 5 | 6 | 7 | 8 | 9 |
| н1О | — | — | — | 352 245,53 | 1 284 087,40 | — | Метод спутниковых геодезических измерений (определений) | $\sqrt{(0,07^2 + 0,07^2)} = 0,10$ |
| н2О | — | — | — | 352 247,61 | 1 284 091,47 | — | | |
| н3О | — | — | — | 352 241,75 | 1 284 094,48 | — | | |
| н4О | — | — | — | 352 239,66 | 1 284 090,41 | — | | |
| н1О | — | — | — | 352 245,53 | 1 284 087,40 | — | | |

2. Сведения о характеристиках объекта недвижимости с кадастровым номером 57:10:0050801:339 :

| № п/п | Наименование характеристики | Значение характеристики |
|-------|--|-------------------------|
| 1 | 2 | 3 |
| 1. | Вид объекта недвижимости | Здание |
| 2. | Ранее присвоенный государственный учетный номер (инвентарный) здания, сооружения, объекта незавершенного строительства | — |
| 3. | Кадастровый номер земельного участка (земельных участков), в границах которого (которых) расположены здание, сооружение, объект незавершенного строительства | — |
| 4. | Уникальный учетный номер кадастрового квартала, в границах которого расположены здание, сооружение, объект незавершенного строительства | 57:10:0050801 |

| | | | | | | | | | |
|---|---|---|-----------|--|--------------|-----------|---|--|--|
| 1 | 2 | | | | | | 3 | | |
| 5. | Адрес здания, сооружения, объекта незавершенного строительства | | | | | | — | | |
| 5.1. | Сведения о местоположении здания, сооружения, объекта незавершенного строительства (при отсутствии адреса) в структурированном в соответствии с федеральной информационной адресной системой виде | | | | | | Российская Федерация, Орловская область, Орловский р-н | | |
| 5.2. | Дополнительные сведения о местоположении | | | | | | НСТ "Союз", уч 213 | | |
| 6. | Иные сведения | | | | | | — | | |
| 3. Пояснения к сведениям об объекте недвижимости с кадастровым номером 57:10:0050801:339 : | | | | | | | | | |
| 1. | — | | | | | | | | |
| 1. Сведения о характерных точках контура объекта недвижимости с кадастровым номером 57:10:0050801:333 : | | | | | | | | | |
| Система координат МСК-57 Зона № 1 | | | | | | | | | |
| Обоз- начение харак- терных точек границ | Содержатся в Едином государственном реестре недвижимости | | | Определены в ходе выполнения комплексных кадастровых работ | | | Метод определения координат | Формулы, примененные для расчета средней квадратической погрешности определения координат характерных точек (Mt), м, с подставленными в такие формулы значениями и итоговые (вычисленные) значения Mt, м | |
| | координаты, м | | Радиус, м | координаты, м | | Радиус, м | | | |
| | X | Y | R | X | Y | R | | | |
| 1 | 2 | 3 | 4 | 5 | 6 | 7 | 8 | 9 | |
| 57:10:0050801:333(1) | | | | | | | | | |
| н1О | — | — | — | 352 317,39 | 1 283 677,96 | — | Метод спутниковых геодезических измерений (определений) | $\sqrt{(0,07^2 + 0,07^2)} = 0,10$ | |
| н2О | — | — | — | 352 314,17 | 1 283 681,05 | — | | | |
| н3О | — | — | — | 352 315,26 | 1 283 682,28 | — | | | |
| н4О | — | — | — | 352 313,90 | 1 283 683,63 | — | | | |
| н5О | — | — | — | 352 309,64 | 1 283 678,96 | — | | | |
| н6О | — | — | — | 352 314,00 | 1 283 674,58 | — | | | |
| н1О | — | — | — | 352 317,39 | 1 283 677,96 | — | | | |

| | | | | | | | | |
|--|---|---|---|------------|--------------|--|---|-----------------------------------|
| 1 | 2 | 3 | 4 | 5 | 6 | 7 | 8 | 9 |
| 57:10:0050801:333(2) | | | | | | | | |
| н7О | — | — | — | 352 317,35 | 1 283 677,96 | — | Метод спутниковых геодезических измерений (определений) | $\sqrt{(0,07^2 + 0,07^2)} = 0,10$ |
| н8О | — | — | — | 352 312,80 | 1 283 682,38 | — | | |
| н9О | — | — | — | 352 309,68 | 1 283 678,96 | — | | |
| н10О | — | — | — | 352 314,00 | 1 283 674,61 | — | | |
| н7О | — | — | — | 352 317,35 | 1 283 677,96 | — | | |
| 2. Сведения о характеристиках объекта недвижимости с кадастровым номером 57:10:0050801:333 : | | | | | | | | |
| № п/п | Наименование характеристики | | | | | Значение характеристики | | |
| 1 | 2 | | | | | 3 | | |
| 1. | Вид объекта недвижимости | | | | | Здание | | |
| 2. | Ранее присвоенный государственный учетный номер (инвентарный) здания, сооружения, объекта незавершенного строительства | | | | | — | | |
| 3. | Кадастровый номер земельного участка (земельных участков), в границах которого (которых) расположены здание, сооружение, объект незавершенного строительства | | | | | — | | |
| 4. | Уникальный учетный номер кадастрового квартала, в границах которого расположены здание, сооружение, объект незавершенного строительства | | | | | 57:10:0050801 | | |
| 5. | Адрес здания, сооружения, объекта незавершенного строительства | | | | | — | | |
| 5.1. | Сведения о местоположении здания, сооружения, объекта незавершенного строительства (при отсутствии адреса) в структурированном в соответствии с федеральной информационной адресной системой виде | | | | | Российская Федерация, Орловская область, Орловский р-н | | |
| 5.2. | Дополнительные сведения о местоположении | | | | | НСТ "Союз", уч.50 | | |
| 6. | Иные сведения | | | | | — | | |
| 3. Пояснения к сведениям об объекте недвижимости с кадастровым номером 57:10:0050801:333 : | | | | | | | | |
| 1. | — | | | | | | | |

1. Сведения о характерных точках контура объекта недвижимости с кадастровым номером 57:10:0050801:352:

| Система координат | | | | | | МСК-57 | | Зона № | | 1 | |
|---|--|---|--------------|---|--------------|--------------|--|--|--|---|--|
| Обоз- начение харак- терных точек границ | Содержатся в Едином государственном реестре недвижимости | | | Определены в ходе выполнения комплексных кадастровых работ | | | Метод определения координат | Формулы, примененные для расчета средней квадратической погрешности определения координат характерных точек (Mt), м, с подставленными в такие формулы значениями и итоговые (вычисленные) значения Mt, м | | | |
| | координаты, м | | Радиус, м | координаты, м | | Радиус, м | | | | | |
| | X | Y | R | X | Y | R | | | | | |
| 1 | 2 | 3 | 4 | 5 | 6 | 7 | 8 | 9 | | | |
| н1О | — | — | — | 352 341,14 | 1 283 843,45 | — | Метод спутниковых геодезических измерений (определений) | $\sqrt{(0,07^2 + 0,07^2)} = 0,10$ | | | |
| н2О | — | — | — | 352 337,79 | 1 283 846,69 | — | | | | | |
| н3О | — | — | — | 352 333,33 | 1 283 842,08 | — | | | | | |
| н4О | — | — | — | 352 336,68 | 1 283 838,84 | — | | | | | |
| н1О | — | — | — | 352 341,14 | 1 283 843,45 | — | | | | | |

2. Сведения о характеристиках объекта недвижимости с кадастровым номером 57:10:0050801:352:

| | | |
|-------|--|-------------------------|
| № п/п | Наименование характеристики | Значение характеристики |
| 1 | 2 | 3 |
| 1. | Вид объекта недвижимости | Здание |
| 2. | Ранее присвоенный государственный учетный номер (инвентарный) здания, сооружения, объекта незавершенного строительства | — |
| 3. | Кадастровый номер земельного участка (земельных участков), в границах которого (которых) расположены здание, сооружение, объект незавершенного строительства | — |
| 4. | Уникальный учетный номер кадастрового квартала, в границах которого расположены здание, сооружение, объект незавершенного строительства | 57:10:0050801 |

| | | | | | | | | | |
|---|---|---|-----------|--|--------------|---|---|--|--|
| 1 | 2 | | | | | 3 | | | |
| 5. | Адрес здания, сооружения, объекта незавершенного строительства | | | | | — | | | |
| 5.1. | Сведения о местоположении здания, сооружения, объекта незавершенного строительства (при отсутствии адреса) в структурированном в соответствии с федеральной информационной адресной системой виде | | | | | Российская Федерация, Орловская область, Орловский р-н | | | |
| 5.2. | Дополнительные сведения о местоположении | | | | | садоводческое некоммерческое товарищество "Союз", уч.22 | | | |
| 6. | Иные сведения | | | | | — | | | |
| 3. Пояснения к сведениям об объекте недвижимости с кадастровым номером 57:10:0050801:352 : | | | | | | | | | |
| 1. | — | | | | | | | | |
| 1. Сведения о характерных точках контура объекта недвижимости с кадастровым номером 57:10:0050801:356 : | | | | | | | | | |
| Система координат МСК-57 зона 1 Зона № 1 | | | | | | | | | |
| Обоз- начение харак- терных точек границ | Содержатся в Едином государственном реестре недвижимости | | | Определены в ходе выполнения комплексных кадастровых работ | | | Метод определения координат | Формулы, примененные для расчета средней квадратической погрешности определения координат характерных точек (Mt), м, с подставленными в такие формулы значениями и итоговые (вычисленные) значения Mt, м | |
| | координаты, м | | Радиус, м | координаты, м | | Радиус, м | | | |
| | X | Y | R | X | Y | R | | | |
| 1 | 2 | 3 | 4 | 5 | 6 | 7 | 8 | 9 | |
| н1О | — | — | — | 352 173,06 | 1 284 048,88 | — | Метод спутниковых геодезических измерений (определений) | $\sqrt{(0,07^2 + 0,07^2)} = 0,10$ | |
| н2О | — | — | — | 352 168,36 | 1 284 045,89 | — | | | |
| н3О | — | — | — | 352 164,86 | 1 284 050,95 | — | | | |
| н4О | — | — | — | 352 169,44 | 1 284 054,12 | — | | | |
| н1О | — | — | — | 352 173,06 | 1 284 048,88 | — | | | |
| 2. Сведения о характеристиках объекта недвижимости с кадастровым номером 57:10:0050801:356 : | | | | | | | | | |
| № п/п | Наименование характеристики | | | | | Значение характеристики | | | |
| 1 | 2 | | | | | 3 | | | |
| 1. | Вид объекта недвижимости | | | | | Здание | | | |

| | | |
|------|---|--|
| 1 | 2 | 3 |
| 2. | Ранее присвоенный государственный учетный номер (инвентарный) здания, сооружения, объекта незавершенного строительства | — |
| 3. | Кадастровый номер земельного участка (земельных участков), в границах которого (которых) расположены здание, сооружение, объект незавершенного строительства | — |
| 4. | Уникальный учетный номер кадастрового квартала, в границах которого расположены здание, сооружение, объект незавершенного строительства | 57:10:0050801 |
| 5. | Адрес здания, сооружения, объекта незавершенного строительства | — |
| 5.1. | Сведения о местоположении здания, сооружения, объекта незавершенного строительства (при отсутствии адреса) в структурированном в соответствии с федеральной информационной адресной системой виде | Российская Федерация, Орловская область, Орловский р-н |
| 5.2. | Дополнительные сведения о местоположении | НСТ "Союз", уч.231 |
| 6. | Иные сведения | — |

3. Пояснения к сведениям об объекте недвижимости с кадастровым номером 57:10:0050801:356:

| | |
|----|---|
| 1. | — |
|----|---|

1. Сведения о характерных точках контура объекта недвижимости с кадастровым номером 57:10:0050801:399:

| | | | | | | | | |
|--------------------------------------|--|---|-----------|--|--------------|-----------|---|--|
| Система координат МСК-57 зона 1 | | | | | | | Зона № 1 | |
| Обозначение характерных точек границ | Содержатся в Едином государственном реестре недвижимости | | | Определены в ходе выполнения комплексных кадастровых работ | | | Метод определения координат | Формулы, примененные для расчета средней квадратической погрешности определения координат характерных точек (Mt), м, с подставленными в такие формулы значениями и итоговые (вычисленные) значения Mt, м |
| | координаты, м | | Радиус, м | координаты, м | | Радиус, м | | |
| | X | Y | R | X | Y | R | | |
| 1 | 2 | 3 | 4 | 5 | 6 | 7 | 8 | 9 |
| н1О | — | — | — | 352 442,99 | 1 283 856,73 | — | Метод спутниковых геодезических измерений (определений) | $\sqrt{(0,07^2 + 0,07^2)} = 0,10$ |
| н2О | — | — | — | 352 445,62 | 1 283 862,21 | — | | |
| н3О | — | — | — | 352 429,81 | 1 283 871,44 | — | | |

| 1 | 2 | 3 | 4 | 5 | 6 | 7 | 8 | 9 |
|-----|---|---|---|------------|--------------|---|---|-----------------------------------|
| н4О | — | — | — | 352 427,34 | 1 283 866,27 | — | Метод спутниковых геодезических измерений (определений) | $\sqrt{(0,07^2 + 0,07^2)} = 0,10$ |
| н1О | — | — | — | 352 442,99 | 1 283 856,73 | — | | |

2. Сведения о характеристиках объекта недвижимости с кадастровым номером 57:10:0050801:399 :

| № п/п | Наименование характеристики | Значение характеристики |
|-------|---|--|
| 1 | 2 | 3 |
| 1. | Вид объекта недвижимости | Здание |
| 2. | Ранее присвоенный государственный учетный номер (инвентарный) здания, сооружения, объекта незавершенного строительства | — |
| 3. | Кадастровый номер земельного участка (земельных участков), в границах которого (которых) расположены здание, сооружение, объект незавершенного строительства | — |
| 4. | Уникальный учетный номер кадастрового квартала, в границах которого расположены здание, сооружение, объект незавершенного строительства | 57:10:0050801 |
| 5. | Адрес здания, сооружения, объекта незавершенного строительства | — |
| 5.1. | Сведения о местоположении здания, сооружения, объекта незавершенного строительства (при отсутствии адреса) в структурированном в соответствии с федеральной информационной адресной системой виде | Российская Федерация, Орловская область, Орловский р-н |
| 5.2. | Дополнительные сведения о местоположении | НСТ "Союз", уч.№81 |
| 6. | Иные сведения | — |

3. Пояснения к сведениям об объекте недвижимости с кадастровым номером 57:10:0050801:399 :

| | |
|----|---|
| 1. | — |
|----|---|

1. Сведения о характерных точках контура объекта недвижимости с кадастровым номером 57:10:1910101:1498 :

| Система координат МСК-57 | | | | | | | Зона № 1 | |
|--------------------------------------|--|---|-----------|--|--------------|-----------|---|--|
| Обозначение характерных точек границ | Содержатся в Едином государственном реестре недвижимости | | | Определены в ходе выполнения комплексных кадастровых работ | | | Метод определения координат | Формулы, примененные для расчета средней квадратической погрешности определения координат характерных точек (Mt), м, с подставленными в такие формулы значениями и итоговые (вычисленные) значения Mt, м |
| | координаты, м | | Радиус, м | координаты, м | | Радиус, м | | |
| | X | Y | R | X | Y | R | | |
| 1 | 2 | 3 | 4 | 5 | 6 | 7 | 8 | 9 |
| н1О | — | — | — | 352 160,61 | 1 284 062,85 | — | Метод спутниковых геодезических измерений (определений) | $\sqrt{(0,07^2 + 0,07^2)} = 0,10$ |
| н2О | — | — | — | 352 157,37 | 1 284 067,45 | — | | |
| н3О | — | — | — | 352 154,17 | 1 284 065,21 | — | | |
| н4О | — | — | — | 352 157,41 | 1 284 060,60 | — | | |
| н1О | — | — | — | 352 160,61 | 1 284 062,85 | — | | |

2. Сведения о характеристиках объекта недвижимости с кадастровым номером 57:10:1910101:1498 :

| № п/п | Наименование характеристики | Значение характеристики |
|-------|--|-------------------------|
| 1 | 2 | 3 |
| 1. | Вид объекта недвижимости | Здание |
| 2. | Ранее присвоенный государственный учетный номер (инвентарный) здания, сооружения, объекта незавершенного строительства | — |
| 3. | Кадастровый номер земельного участка (земельных участков), в границах которого (которых) расположены здание, сооружение, объект незавершенного строительства | — |
| 4. | Уникальный учетный номер кадастрового квартала, в границах которого расположены здание, сооружение, объект незавершенного строительства | 57:10:0050801 |

| | | | | | | | | | |
|--|---|---|-----------|--|--------------|-----------|--|--|--|
| 1 | 2 | | | | | | 3 | | |
| 5. | Адрес здания, сооружения, объекта незавершенного строительства | | | | | | — | | |
| 5.1. | Сведения о местоположении здания, сооружения, объекта незавершенного строительства (при отсутствии адреса) в структурированном в соответствии с федеральной информационной адресной системой виде | | | | | | Российская Федерация, Орловская область, Орловский р-н, Знаменка пгт | | |
| 5.2. | Дополнительные сведения о местоположении | | | | | | НСТ "Союз", уч.232 | | |
| 6. | Иные сведения | | | | | | — | | |
| 3. Пояснения к сведениям об объекте недвижимости с кадастровым номером 57:10:1910101:1498 : | | | | | | | | | |
| 1. | — | | | | | | | | |
| 1. Сведения о характерных точках контура объекта недвижимости с кадастровым номером 57:10:0000000:1351 : | | | | | | | | | |
| Система координат МСК-57 зона 1 Зона № 1 | | | | | | | | | |
| Обоз- начение харак- терных точек границ | Содержатся в Едином государственном реестре недвижимости | | | Определены в ходе выполнения комплексных кадастровых работ | | | Метод определения координат | Формулы, примененные для расчета средней квадратической погрешности определения координат характерных точек (Mt), м, с подставленными в такие формулы значениями и итоговые (вычисленные) значения Mt, м | |
| | координаты, м | | Радиус, м | координаты, м | | Радиус, м | | | |
| | X | Y | R | X | Y | R | | | |
| 1 | 2 | 3 | 4 | 5 | 6 | 7 | 8 | 9 | |
| 57:10:0000000:1351(1) | | | | | | | | | |
| н1О | — | — | — | 352 205,52 | 1 284 107,97 | — | Метод спутниковых геодезических измерений (определений) | $\sqrt{(0,07^2 + 0,07^2)} = 0,10$ | |
| н2О | — | — | — | 352 209,80 | 1 284 112,49 | — | | | |
| н3О | — | — | — | 352 206,21 | 1 284 115,89 | — | | | |
| н4О | — | — | — | 352 201,94 | 1 284 111,36 | — | | | |
| н1О | — | — | — | 352 205,52 | 1 284 107,97 | — | | | |
| 57:10:0000000:1351(2) | | | | | | | | | |
| н5О | — | — | — | 352 205,52 | 1 284 108,01 | — | Метод спутниковых геодезических измерений (определений) | $\sqrt{(0,07^2 + 0,07^2)} = 0,10$ | |

| 1 | 2 | 3 | 4 | 5 | 6 | 7 | 8 | 9 |
|-----|---|---|---|------------|--------------|---|---|-----------------------------------|
| н6О | — | — | — | 352 209,78 | 1 284 112,49 | — | Метод спутниковых геодезических измерений (определений) | $\sqrt{(0,07^2 + 0,07^2)} = 0,10$ |
| н7О | — | — | — | 352 206,21 | 1 284 115,87 | — | | |
| н8О | — | — | — | 352 201,96 | 1 284 111,37 | — | | |
| н5О | — | — | — | 352 205,52 | 1 284 108,01 | — | | |

2. Сведения о характеристиках объекта недвижимости с кадастровым номером 57:10:0000000:1351 :

| № п/п | Наименование характеристики | Значение характеристики |
|-------|---|--|
| 1 | 2 | 3 |
| 1. | Вид объекта недвижимости | Здание |
| 2. | Ранее присвоенный государственный учетный номер (инвентарный) здания, сооружения, объекта незавершенного строительства | — |
| 3. | Кадастровый номер земельного участка (земельных участков), в границах которого (которых) расположены здание, сооружение, объект незавершенного строительства | — |
| 4. | Уникальный учетный номер кадастрового квартала, в границах которого расположены здание, сооружение, объект незавершенного строительства | 57:10:0050801 |
| 5. | Адрес здания, сооружения, объекта незавершенного строительства | — |
| 5.1. | Сведения о местоположении здания, сооружения, объекта незавершенного строительства (при отсутствии адреса) в структурированном в соответствии с федеральной информационной адресной системой виде | 302008, Российская Федерация, Орловская область, Орловский р-н |
| 5.2. | Дополнительные сведения о местоположении | Садоводческое товарищество "Союз", садовый домик №227 |
| 6. | Иные сведения | — |

3. Пояснения к сведениям об объекте недвижимости с кадастровым номером 57:10:0000000:1351 :

| | |
|----|---|
| 1. | — |
|----|---|

| 1. Сведения о характерных точках контура объекта недвижимости с кадастровым номером | | | | | | | 57:10:0051601:260 | : |
|---|--|---|--------------|---|--------------|--------------|--|--|
| Система координат | | | | МСК-57 | | | Зона № 1 | |
| Обоз- начение харак- терных точек границ | Содержатся в Едином государственном реестре недвижимости | | | Определены в ходе выполнения комплексных кадастровых работ | | | Метод определения координат | Формулы, примененные для расчета средней квадратической погрешности определения координат характерных точек (Mt), м, с подставленными в такие формулы значениями и итоговые (вычисленные) значения Mt, м |
| | координаты, м | | Радиус, м | координаты, м | | Радиус, м | | |
| | X | Y | R | X | Y | R | | |
| 1 | 2 | 3 | 4 | 5 | 6 | 7 | 8 | 9 |
| 57:10:0051601:260(1) | | | | | | | | |
| н1О | — | — | — | 352 058,13 | 1 283 967,34 | — | Метод спутниковых геодезических измерений (определений) | $\sqrt{(0,07^2 + 0,07^2)} = 0,10$ |
| н2О | — | — | — | 352 065,36 | 1 283 974,68 | — | | |
| н3О | — | — | — | 352 059,37 | 1 283 980,57 | — | | |
| н4О | — | — | — | 352 052,15 | 1 283 973,23 | — | | |
| н1О | — | — | — | 352 058,13 | 1 283 967,34 | — | | |
| 57:10:0051601:260(2) | | | | | | | | |
| н1О | — | — | — | 352 058,13 | 1 283 967,34 | — | Метод спутниковых геодезических измерений (определений) | $\sqrt{(0,07^2 + 0,07^2)} = 0,10$ |
| н2О | — | — | — | 352 065,36 | 1 283 974,68 | — | | |
| н3О | — | — | — | 352 059,37 | 1 283 980,57 | — | | |
| н4О | — | — | — | 352 052,15 | 1 283 973,23 | — | | |
| н1О | — | — | — | 352 058,13 | 1 283 967,34 | — | | |
| 57:10:0051601:260(3) | | | | | | | | |
| н1О | — | — | — | 352 058,13 | 1 283 967,34 | — | Метод спутниковых геодезических измерений (определений) | $\sqrt{(0,07^2 + 0,07^2)} = 0,10$ |

| 1 | 2 | 3 | 4 | 5 | 6 | 7 | 8 | 9 |
|-----|---|---|---|------------|--------------|---|---|-----------------------------------|
| н2О | — | — | — | 352 065,36 | 1 283 974,68 | — | Метод спутниковых геодезических измерений (определений) | $\sqrt{(0,07^2 + 0,07^2)} = 0,10$ |
| н3О | — | — | — | 352 059,37 | 1 283 980,57 | — | | |
| н4О | — | — | — | 352 052,15 | 1 283 973,23 | — | | |
| н1О | — | — | — | 352 058,13 | 1 283 967,34 | — | | |

2. Сведения о характеристиках объекта недвижимости с кадастровым номером 57:10:0051601:260 :

| № п/п | Наименование характеристики | Значение характеристики |
|-------|---|--|
| 1 | 2 | 3 |
| 1. | Вид объекта недвижимости | Здание |
| 2. | Ранее присвоенный государственный учетный номер (инвентарный) здания, сооружения, объекта незавершенного строительства | — |
| 3. | Кадастровый номер земельного участка (земельных участков), в границах которого (которых) расположены здание, сооружение, объект незавершенного строительства | 57:10:0050801:33 |
| 4. | Уникальный учетный номер кадастрового квартала, в границах которого расположены здание, сооружение, объект незавершенного строительства | 57:10:0050801 |
| 5. | Адрес здания, сооружения, объекта незавершенного строительства | — |
| 5.1. | Сведения о местоположении здания, сооружения, объекта незавершенного строительства (при отсутствии адреса) в структурированном в соответствии с федеральной информационной адресной системой виде | Российская Федерация, Орловская область, Орловский р-н |
| 5.2. | Дополнительные сведения о местоположении | НСТ "Союз", уч.178 |
| 6. | Иные сведения | — |

3. Пояснения к сведениям об объекте недвижимости с кадастровым номером 57:10:0051601:260 :

| | |
|----|---|
| 1. | — |
|----|---|

1. Сведения о характерных точках контура объекта недвижимости с кадастровым номером 57:10:0050801:403 :

| Система координат МСК-57 | | | | | | | Зона № 1 | |
|--------------------------------------|--|---|-----------|--|--------------|-----------|---|--|
| Обозначение характерных точек границ | Содержатся в Едином государственном реестре недвижимости | | | Определены в ходе выполнения комплексных кадастровых работ | | | Метод определения координат | Формулы, примененные для расчета средней квадратической погрешности определения координат характерных точек (Mt), м, с подставленными в такие формулы значениями и итоговые (вычисленные) значения Mt, м |
| | координаты, м | | Радиус, м | координаты, м | | Радиус, м | | |
| | X | Y | R | X | Y | R | | |
| 1 | 2 | 3 | 4 | 5 | 6 | 7 | 8 | 9 |
| н1О | — | — | — | 352 154,13 | 1 283 756,62 | — | Метод спутниковых геодезических измерений (определений) | $\sqrt{(0,07^2 + 0,07^2)} = 0,10$ |
| н2О | — | — | — | 352 149,60 | 1 283 758,68 | — | | |
| н3О | — | — | — | 352 147,57 | 1 283 753,56 | — | | |
| н4О | — | — | — | 352 152,08 | 1 283 751,68 | — | | |
| н1О | — | — | — | 352 154,13 | 1 283 756,62 | — | | |

2. Сведения о характеристиках объекта недвижимости с кадастровым номером 57:10:0050801:403 :

| № п/п | Наименование характеристики | Значение характеристики |
|-------|--|-------------------------|
| 1 | 2 | 3 |
| 1. | Вид объекта недвижимости | Здание |
| 2. | Ранее присвоенный государственный учетный номер (инвентарный) здания, сооружения, объекта незавершенного строительства | — |
| 3. | Кадастровый номер земельного участка (земельных участков), в границах которого (которых) расположены здание, сооружение, объект незавершенного строительства | — |
| 4. | Уникальный учетный номер кадастрового квартала, в границах которого расположены здание, сооружение, объект незавершенного строительства | 57:10:0050801 |

| | | | | | | | | |
|---|---|---|-----------|--|--------------|--|---|--|
| 1 | 2 | | | | | 3 | | |
| 5. | Адрес здания, сооружения, объекта незавершенного строительства | | | | | — | | |
| 5.1. | Сведения о местоположении здания, сооружения, объекта незавершенного строительства (при отсутствии адреса) в структурированном в соответствии с федеральной информационной адресной системой виде | | | | | Российская Федерация, Орловская область, Орловский р-н | | |
| 5.2. | Дополнительные сведения о местоположении | | | | | НСТ "Союз", уч №121 | | |
| 6. | Иные сведения | | | | | — | | |
| 3. Пояснения к сведениям об объекте недвижимости с кадастровым номером 57:10:0050801:403 : | | | | | | | | |
| 1. | — | | | | | | | |
| 1. Сведения о характерных точках контура объекта недвижимости с кадастровым номером 57:10:0050801:380 : | | | | | | | | |
| Система координат МСК-57 Зона № 1 | | | | | | | | |
| Обоз- начение харак- терных точек границ | Содержатся в Едином государственном реестре недвижимости | | | Определены в ходе выполнения комплексных кадастровых работ | | | Метод определения координат | Формулы, примененные для расчета средней квадратической погрешности определения координат характерных точек (Mt), м, с подставленными в такие формулы значениями и итоговые (вычисленные) значения Mt, м |
| | координаты, м | | Радиус, м | координаты, м | | Радиус, м | | |
| | X | Y | R | X | Y | R | | |
| 1 | 2 | 3 | 4 | 5 | 6 | 7 | 8 | 9 |
| н1О | — | — | — | 352 145,56 | 1 283 573,67 | — | Метод спутниковых геодезических измерений (определений) | $\sqrt{(0,07^2 + 0,07^2)} = 0,10$ |
| н2О | — | — | — | 352 153,63 | 1 283 578,94 | — | | |
| н3О | — | — | — | 352 147,93 | 1 283 587,67 | — | | |
| н4О | — | — | — | 352 139,86 | 1 283 582,41 | — | | |
| н1О | — | — | — | 352 145,56 | 1 283 573,67 | — | | |
| 2. Сведения о характеристиках объекта недвижимости с кадастровым номером 57:10:0050801:380 : | | | | | | | | |
| № п/п | Наименование характеристики | | | | | Значение характеристики | | |
| 1 | 2 | | | | | 3 | | |
| 1. | Вид объекта недвижимости | | | | | Здание | | |

| | | |
|------|---|--|
| 1 | 2 | 3 |
| 2. | Ранее присвоенный государственный учетный номер (инвентарный) здания, сооружения, объекта незавершенного строительства | — |
| 3. | Кадастровый номер земельного участка (земельных участков), в границах которого (которых) расположены здание, сооружение, объект незавершенного строительства | 57:10:0050801:203 |
| 4. | Уникальный учетный номер кадастрового квартала, в границах которого расположены здание, сооружение, объект незавершенного строительства | 57:10:0050801 |
| 5. | Адрес здания, сооружения, объекта незавершенного строительства | — |
| 5.1. | Сведения о местоположении здания, сооружения, объекта незавершенного строительства (при отсутствии адреса) в структурированном в соответствии с федеральной информационной адресной системой виде | Российская Федерация, Орловская область, Орловский р-н |
| 5.2. | Дополнительные сведения о местоположении | НСТ "Союз", участок №97 |
| 6. | Иные сведения | — |

3. Пояснения к сведениям об объекте недвижимости с кадастровым номером 57:10:0050801:380 :

| | |
|----|---|
| 1. | — |
|----|---|

1. Сведения о характерных точках контура объекта недвижимости с кадастровым номером 57:10:0050801:453 :

| | | | | | | | | |
|--------------------------------------|--|---|-----------|--|--------------|-----------|---|--|
| Система координат МСК-57 | | | | | | | Зона № 1 | |
| Обозначение характерных точек границ | Содержатся в Едином государственном реестре недвижимости | | | Определены в ходе выполнения комплексных кадастровых работ | | | Метод определения координат | Формулы, примененные для расчета средней квадратической погрешности определения координат характерных точек (Mt), м, с подставленными в такие формулы значениями и итоговые (вычисленные) значения Mt, м |
| | координаты, м | | Радиус, м | координаты, м | | Радиус, м | | |
| | X | Y | R | X | Y | R | | |
| 1 | 2 | 3 | 4 | 5 | 6 | 7 | 8 | 9 |
| н1О | — | — | — | 352 095,71 | 1 283 500,23 | — | Метод спутниковых геодезических измерений (определений) | $\sqrt{(0,07^2 + 0,07^2)} = 0,10$ |
| н2О | — | — | — | 352 099,16 | 1 283 502,53 | — | | |
| н3О | — | — | — | 352 096,47 | 1 283 506,57 | — | | |

| 1 | 2 | 3 | 4 | 5 | 6 | 7 | 8 | 9 |
|-----|---|---|---|------------|--------------|---|---|-----------------------------------|
| н4О | — | — | — | 352 093,02 | 1 283 504,27 | — | Метод спутниковых геодезических измерений (определений) | $\sqrt{(0,07^2 + 0,07^2)} = 0,10$ |
| н1О | — | — | — | 352 095,71 | 1 283 500,23 | — | | |

2. Сведения о характеристиках объекта недвижимости с кадастровым номером 57:10:0050801:453 :

| № п/п | Наименование характеристики | Значение характеристики |
|-------|---|--|
| 1 | 2 | 3 |
| 1. | Вид объекта недвижимости | Здание |
| 2. | Ранее присвоенный государственный учетный номер (инвентарный) здания, сооружения, объекта незавершенного строительства | — |
| 3. | Кадастровый номер земельного участка (земельных участков), в границах которого (которых) расположены здание, сооружение, объект незавершенного строительства | 57:10:0050801:88 |
| 4. | Уникальный учетный номер кадастрового квартала, в границах которого расположены здание, сооружение, объект незавершенного строительства | 57:10:0050801 |
| 5. | Адрес здания, сооружения, объекта незавершенного строительства | — |
| 5.1. | Сведения о местоположении здания, сооружения, объекта незавершенного строительства (при отсутствии адреса) в структурированном в соответствии с федеральной информационной адресной системой виде | Российская Федерация, Орловская область, Орловский р-н |
| 5.2. | Дополнительные сведения о местоположении | СНТ "Союз", участок №91 |
| 6. | Иные сведения | — |

3. Пояснения к сведениям об объекте недвижимости с кадастровым номером 57:10:0050801:453 :

| | |
|----|---|
| 1. | — |
|----|---|

1. Сведения о характерных точках контура объекта недвижимости с кадастровым номером 57:10:0050801:447 :

| Система координат МСК-57 | | | | | | | Зона № 1 | |
|--------------------------------------|--|---|-----------|--|--------------|-----------|---|--|
| Обозначение характерных точек границ | Содержатся в Едином государственном реестре недвижимости | | | Определены в ходе выполнения комплексных кадастровых работ | | | Метод определения координат | Формулы, примененные для расчета средней квадратической погрешности определения координат характерных точек (Mt), м, с подставленными в такие формулы значениями и итоговые (вычисленные) значения Mt, м |
| | координаты, м | | Радиус, м | координаты, м | | Радиус, м | | |
| | X | Y | R | X | Y | R | | |
| 1 | 2 | 3 | 4 | 5 | 6 | 7 | 8 | 9 |
| н1О | — | — | — | 352 231,48 | 1 283 571,28 | — | Метод спутниковых геодезических измерений (определений) | $\sqrt{(0,07^2 + 0,07^2)} = 0,10$ |
| н2О | — | — | — | 352 223,84 | 1 283 578,09 | — | | |
| н3О | — | — | — | 352 217,30 | 1 283 570,77 | — | | |
| н4О | — | — | — | 352 224,94 | 1 283 563,96 | — | | |
| н1О | — | — | — | 352 231,48 | 1 283 571,28 | — | | |

2. Сведения о характеристиках объекта недвижимости с кадастровым номером 57:10:0050801:447 :

| № п/п | Наименование характеристики | Значение характеристики |
|-------|--|-------------------------|
| 1 | 2 | 3 |
| 1. | Вид объекта недвижимости | Здание |
| 2. | Ранее присвоенный государственный учетный номер (инвентарный) здания, сооружения, объекта незавершенного строительства | — |
| 3. | Кадастровый номер земельного участка (земельных участков), в границах которого (которых) расположены здание, сооружение, объект незавершенного строительства | 57:10:0050801:136 |
| 4. | Уникальный учетный номер кадастрового квартала, в границах которого расположены здание, сооружение, объект незавершенного строительства | 57:10:0050801 |

| | | | | | | | | |
|---|---|---|-----------|--|--------------|--|---|--|
| 1 | 2 | | | | | 3 | | |
| 5. | Адрес здания, сооружения, объекта незавершенного строительства | | | | | — | | |
| 5.1. | Сведения о местоположении здания, сооружения, объекта незавершенного строительства (при отсутствии адреса) в структурированном в соответствии с федеральной информационной адресной системой виде | | | | | Российская Федерация, Орловская область, Орловский р-н | | |
| 5.2. | Дополнительные сведения о местоположении | | | | | НСТ "Союз", уч.№79 | | |
| 6. | Иные сведения | | | | | — | | |
| 3. Пояснения к сведениям об объекте недвижимости с кадастровым номером 57:10:0050801:447 : | | | | | | | | |
| 1. | — | | | | | | | |
| 1. Сведения о характерных точках контура объекта недвижимости с кадастровым номером 57:10:0050801:326 : | | | | | | | | |
| Система координат МСК-57 зона 1 Зона № 1 | | | | | | | | |
| Обоз- начение харак- терных точек границ | Содержатся в Едином государственном реестре недвижимости | | | Определены в ходе выполнения комплексных кадастровых работ | | | Метод определения координат | Формулы, примененные для расчета средней квадратической погрешности определения координат характерных точек (Mt), м, с подставленными в такие формулы значениями и итоговые (вычисленные) значения Mt, м |
| | координаты, м | | Радиус, м | координаты, м | | Радиус, м | | |
| | X | Y | R | X | Y | R | | |
| 1 | 2 | 3 | 4 | 5 | 6 | 7 | 8 | 9 |
| н1О | — | — | — | 352 177,36 | 1 283 649,91 | — | Метод спутниковых геодезических измерений (определений) | $\sqrt{(0,07^2 + 0,07^2)} = 0,10$ |
| н2О | — | — | — | 352 173,63 | 1 283 654,45 | — | | |
| н3О | — | — | — | 352 170,96 | 1 283 652,25 | — | | |
| н4О | — | — | — | 352 174,69 | 1 283 647,52 | — | | |
| н1О | — | — | — | 352 177,36 | 1 283 649,91 | — | | |
| 2. Сведения о характеристиках объекта недвижимости с кадастровым номером 57:10:0050801:326 : | | | | | | | | |
| № п/п | Наименование характеристики | | | | | Значение характеристики | | |
| 1 | 2 | | | | | 3 | | |
| 1. | Вид объекта недвижимости | | | | | Здание | | |

| | | |
|------|---|--|
| 1 | 2 | 3 |
| 2. | Ранее присвоенный государственный учетный номер (инвентарный) здания, сооружения, объекта незавершенного строительства | — |
| 3. | Кадастровый номер земельного участка (земельных участков), в границах которого (которых) расположены здание, сооружение, объект незавершенного строительства | 57:10:0050801:152 |
| 4. | Уникальный учетный номер кадастрового квартала, в границах которого расположены здание, сооружение, объект незавершенного строительства | 57:10:0050801 |
| 5. | Адрес здания, сооружения, объекта незавершенного строительства | — |
| 5.1. | Сведения о местоположении здания, сооружения, объекта незавершенного строительства (при отсутствии адреса) в структурированном в соответствии с федеральной информационной адресной системой виде | Российская Федерация, Орловская область, Орловский р-н |
| 5.2. | Дополнительные сведения о местоположении | НСТ "Союз", участок №68 |
| 6. | Иные сведения | — |

3. Пояснения к сведениям об объекте недвижимости с кадастровым номером 57:10:0050801:326:

| | |
|----|---|
| 1. | — |
|----|---|

1. Сведения о характерных точках контура объекта недвижимости с кадастровым номером 57:10:0050801:451:

| | | | | | | | | |
|--------------------------------------|--|---|-----------|--|--------------|-----------|---|--|
| Система координат МСК-57 зона 1 | | | | | | | Зона № 1 | |
| Обозначение характерных точек границ | Содержатся в Едином государственном реестре недвижимости | | | Определены в ходе выполнения комплексных кадастровых работ | | | Метод определения координат | Формулы, примененные для расчета средней квадратической погрешности определения координат характерных точек (Mt), м, с подставленными в такие формулы значениями и итоговые (вычисленные) значения Mt, м |
| | координаты, м | | Радиус, м | координаты, м | | Радиус, м | | |
| | X | Y | R | X | Y | R | | |
| 1 | 2 | 3 | 4 | 5 | 6 | 7 | 8 | 9 |
| н1О | — | — | — | 352 304,20 | 1 283 638,25 | — | Метод спутниковых геодезических измерений (определений) | $\sqrt{(0,07^2 + 0,07^2)} = 0,10$ |
| н2О | — | — | — | 352 302,15 | 1 283 640,10 | — | | |
| н3О | — | — | — | 352 299,65 | 1 283 637,33 | — | | |

| 1 | 2 | 3 | 4 | 5 | 6 | 7 | 8 | 9 |
|-----|---|---|---|------------|--------------|---|---|-----------------------------------|
| н4О | — | — | — | 352 301,70 | 1 283 635,48 | — | Метод спутниковых геодезических измерений (определений) | $\sqrt{(0,07^2 + 0,07^2)} = 0,10$ |
| н1О | — | — | — | 352 304,20 | 1 283 638,25 | — | | |

2. Сведения о характеристиках объекта недвижимости с кадастровым номером 57:10:0050801:451 :

| № п/п | Наименование характеристики | Значение характеристики |
|-------|---|--|
| 1 | 2 | 3 |
| 1. | Вид объекта недвижимости | Здание |
| 2. | Ранее присвоенный государственный учетный номер (инвентарный) здания, сооружения, объекта незавершенного строительства | — |
| 3. | Кадастровый номер земельного участка (земельных участков), в границах которого (которых) расположены здание, сооружение, объект незавершенного строительства | 57:10:0050801:328 |
| 4. | Уникальный учетный номер кадастрового квартала, в границах которого расположены здание, сооружение, объект незавершенного строительства | 57:10:0050801 |
| 5. | Адрес здания, сооружения, объекта незавершенного строительства | — |
| 5.1. | Сведения о местоположении здания, сооружения, объекта незавершенного строительства (при отсутствии адреса) в структурированном в соответствии с федеральной информационной адресной системой виде | Российская Федерация, Орловская область, Орловский р-н |
| 5.2. | Дополнительные сведения о местоположении | НСТ "Союз", уч.№51 А |
| 6. | Иные сведения | — |

3. Пояснения к сведениям об объекте недвижимости с кадастровым номером 57:10:0050801:451 :

| | |
|----|---|
| 1. | — |
|----|---|

1. Сведения о характерных точках контура объекта недвижимости с кадастровым номером 57:10:0050801:359 :

| Система координат МСК-57 зона 1 | | | | | | | Зона № 1 | |
|--------------------------------------|--|---|-----------|--|--------------|-----------|---|--|
| Обозначение характерных точек границ | Содержатся в Едином государственном реестре недвижимости | | | Определены в ходе выполнения комплексных кадастровых работ | | | Метод определения координат | Формулы, примененные для расчета средней квадратической погрешности определения координат характерных точек (Mt), м, с подставленными в такие формулы значениями и итоговые (вычисленные) значения Mt, м |
| | координаты, м | | Радиус, м | координаты, м | | Радиус, м | | |
| | X | Y | R | X | Y | R | | |
| 1 | 2 | 3 | 4 | 5 | 6 | 7 | 8 | 9 |
| н1О | — | — | — | 352 281,04 | 1 283 836,17 | — | Метод спутниковых геодезических измерений (определений) | $\sqrt{(0,07^2 + 0,07^2)} = 0,10$ |
| н2О | — | — | — | 352 277,81 | 1 283 839,49 | — | | |
| н3О | — | — | — | 352 272,38 | 1 283 834,21 | — | | |
| н4О | — | — | — | 352 275,61 | 1 283 830,89 | — | | |
| н1О | — | — | — | 352 281,04 | 1 283 836,17 | — | | |

2. Сведения о характеристиках объекта недвижимости с кадастровым номером 57:10:0050801:359 :

| № п/п | Наименование характеристики | Значение характеристики |
|-------|--|-------------------------|
| 1 | 2 | 3 |
| 1. | Вид объекта недвижимости | Здание |
| 2. | Ранее присвоенный государственный учетный номер (инвентарный) здания, сооружения, объекта незавершенного строительства | — |
| 3. | Кадастровый номер земельного участка (земельных участков), в границах которого (которых) расположены здание, сооружение, объект незавершенного строительства | 57:10:0050801:45 |
| 4. | Уникальный учетный номер кадастрового квартала, в границах которого расположены здание, сооружение, объект незавершенного строительства | 57:10:0050801 |

| | | | | | | | | |
|---|---|---|-----------|--|--------------|--|---|--|
| 1 | 2 | | | | | 3 | | |
| 5. | Адрес здания, сооружения, объекта незавершенного строительства | | | | | — | | |
| 5.1. | Сведения о местоположении здания, сооружения, объекта незавершенного строительства (при отсутствии адреса) в структурированном в соответствии с федеральной информационной адресной системой виде | | | | | Российская Федерация, Орловская область, Орловский р-н | | |
| 5.2. | Дополнительные сведения о местоположении | | | | | НСТ "Союз", уч.29 | | |
| 6. | Иные сведения | | | | | — | | |
| 3. Пояснения к сведениям об объекте недвижимости с кадастровым номером 57:10:0050801:359 : | | | | | | | | |
| 1. | — | | | | | | | |
| 1. Сведения о характерных точках контура объекта недвижимости с кадастровым номером 57:10:0050801:349 : | | | | | | | | |
| Система координат МСК-57 Зона № 1 | | | | | | | | |
| Обоз- начение харак- терных точек границ | Содержатся в Едином государственном реестре недвижимости | | | Определены в ходе выполнения комплексных кадастровых работ | | | Метод определения координат | Формулы, примененные для расчета средней квадратической погрешности определения координат характерных точек (Mt), м, с подставленными в такие формулы значениями и итоговые (вычисленные) значения Mt, м |
| | координаты, м | | Радиус, м | координаты, м | | Радиус, м | | |
| | X | Y | R | X | Y | R | | |
| 1 | 2 | 3 | 4 | 5 | 6 | 7 | 8 | 9 |
| н1О | — | — | — | 352 323,88 | 1 283 789,55 | — | Метод спутниковых геодезических измерений (определений) | $\sqrt{(0,07^2 + 0,07^2)} = 0,10$ |
| н2О | — | — | — | 352 314,38 | 1 283 798,64 | — | | |
| н3О | — | — | — | 352 311,03 | 1 283 795,13 | — | | |
| н4О | — | — | — | 352 320,53 | 1 283 786,04 | — | | |
| н1О | — | — | — | 352 323,88 | 1 283 789,55 | — | | |
| 2. Сведения о характеристиках объекта недвижимости с кадастровым номером 57:10:0050801:349 : | | | | | | | | |
| № п/п | Наименование характеристики | | | | | Значение характеристики | | |
| 1 | 2 | | | | | 3 | | |
| 1. | Вид объекта недвижимости | | | | | Здание | | |

| | | |
|------|---|--|
| 1 | 2 | 3 |
| 2. | Ранее присвоенный государственный учетный номер (инвентарный) здания, сооружения, объекта незавершенного строительства | — |
| 3. | Кадастровый номер земельного участка (земельных участков), в границах которого (которых) расположены здание, сооружение, объект незавершенного строительства | 57:10:0050801:299 |
| 4. | Уникальный учетный номер кадастрового квартала, в границах которого расположены здание, сооружение, объект незавершенного строительства | 57:10:0050801 |
| 5. | Адрес здания, сооружения, объекта незавершенного строительства | — |
| 5.1. | Сведения о местоположении здания, сооружения, объекта незавершенного строительства (при отсутствии адреса) в структурированном в соответствии с федеральной информационной адресной системой виде | Российская Федерация, Орловская область, Орловский р-н |
| 5.2. | Дополнительные сведения о местоположении | НСТ "Союз", уч.26 |
| 6. | Иные сведения | — |

| | | |
|--|---|--|
| 3. Пояснения к сведениям об объекте недвижимости с кадастровым номером 57:10:0050801:349 : | | |
| 1. | — | |

| | | |
|--|--|--|
| 1. Сведения о характерных точках контура объекта недвижимости с кадастровым номером 57:10:0000000:1120 : | | |
|--|--|--|

| | | | | | | | | |
|---|--|---|---------------|--|--------------|-----------|---|--|
| Система координат | | | МСК-57 зона 1 | | | Зона № 1 | | |
| Обоз- начение харак- терных точек границ | Содержатся в Едином государственном реестре недвижимости | | | Определены в ходе выполнения комплексных кадастровых работ | | | Метод определения координат | Формулы, примененные для расчета средней квадратической погрешности определения координат характерных точек (Mt), м, с подставленными в такие формулы значениями и итоговые (вычисленные) значения Mt, м |
| | координаты, м | | Радиус, м | координаты, м | | Радиус, м | | |
| | X | Y | R | X | Y | R | | |
| 1 | 2 | 3 | 4 | 5 | 6 | 7 | 8 | 9 |
| н1О | — | — | — | 352 223,66 | 1 284 122,73 | — | Метод спутниковых геодезических измерений (определений) | $\sqrt{(0,07^2 + 0,07^2)} = 0,10$ |
| н2О | — | — | — | 352 222,37 | 1 284 127,56 | — | | |
| н3О | — | — | — | 352 216,31 | 1 284 125,93 | — | | |

| 1 | 2 | 3 | 4 | 5 | 6 | 7 | 8 | 9 |
|-----|---|---|---|------------|--------------|---|---|-----------------------------------|
| н4О | — | — | — | 352 217,61 | 1 284 121,12 | — | Метод спутниковых геодезических измерений (определений) | $\sqrt{(0,07^2 + 0,07^2)} = 0,10$ |
| н1О | — | — | — | 352 223,66 | 1 284 122,73 | — | | |

2. Сведения о характеристиках объекта недвижимости с кадастровым номером 57:10:0000000:1120 :

| № п/п | Наименование характеристики | Значение характеристики |
|-------|---|--|
| 1 | 2 | 3 |
| 1. | Вид объекта недвижимости | Здание |
| 2. | Ранее присвоенный государственный учетный номер (инвентарный) здания, сооружения, объекта незавершенного строительства | — |
| 3. | Кадастровый номер земельного участка (земельных участков), в границах которого (которых) расположены здание, сооружение, объект незавершенного строительства | 57:10:0050801:24 |
| 4. | Уникальный учетный номер кадастрового квартала, в границах которого расположены здание, сооружение, объект незавершенного строительства | 57:10:0050801 |
| 5. | Адрес здания, сооружения, объекта незавершенного строительства | — |
| 5.1. | Сведения о местоположении здания, сооружения, объекта незавершенного строительства (при отсутствии адреса) в структурированном в соответствии с федеральной информационной адресной системой виде | 302008, Российская Федерация, Орловская область, Орловский р-н |
| 5.2. | Дополнительные сведения о местоположении | с/т "Союз", уч.226 |
| 6. | Иные сведения | — |

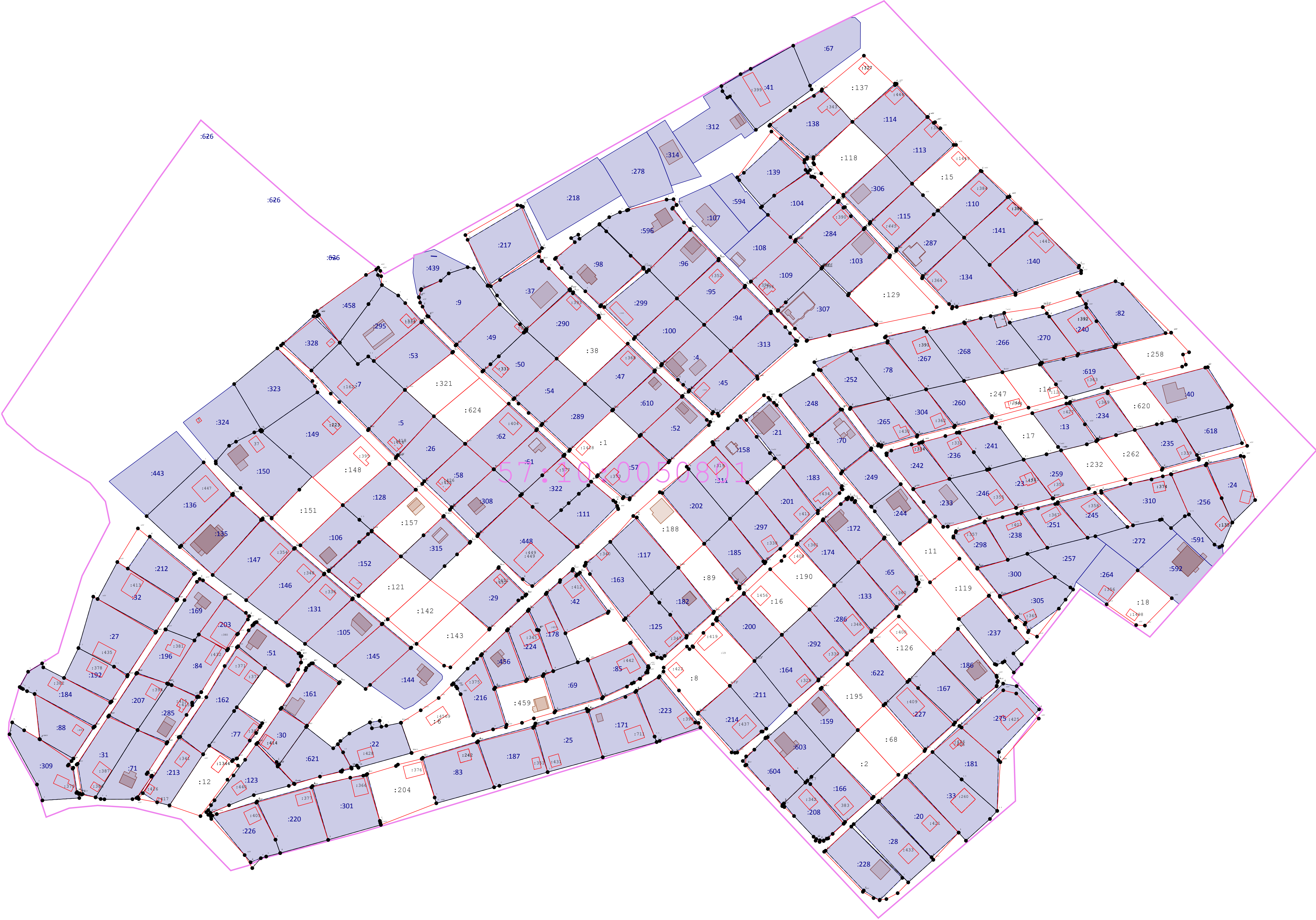
3. Пояснения к сведениям об объекте недвижимости с кадастровым номером 57:10:0000000:1120 :

| | |
|----|---|
| 1. | — |
|----|---|

| | | | | | | | | | | |
|---|--|---|--------------|---|--------------|-------------------------|--|--|---|---|
| 1. Сведения о характерных точках контура объекта недвижимости с кадастровым номером | | | | | | | 57:10:0050801:446 | | : | |
| Система координат | | | | МСК-57 | | | Зона № 1 | | | |
| Обоз- начение харак- терных точек границ | Содержатся в Едином государственном реестре недвижимости | | | Определены в ходе выполнения комплексных кадастровых работ | | | Метод определения координат | Формулы, примененные для расчета средней квадратической погрешности определения координат характерных точек (Mt), м, с подставленными в такие формулы значениями и итоговые (вычисленные) значения Mt, м | | |
| | координаты, м | | Радиус, м | координаты, м | | Радиус, м | | | | |
| | X | Y | R | X | Y | R | | | | |
| 1 | 2 | 3 | 4 | 5 | 6 | 7 | 8 | 9 | | |
| 57:10:0050801:446(1) | | | | | | | | | | |
| н1О | — | — | — | 352 315,81 | 1 283 990,26 | — | Метод спутниковых геодезических измерений (определений) | $\sqrt{(0,07^2 + 0,07^2)} = 0,10$ | | |
| н2О | — | — | — | 352 317,07 | 1 283 995,48 | — | | | | |
| н3О | — | — | — | 352 311,15 | 1 283 997,34 | — | | | | |
| н4О | — | — | — | 352 309,75 | 1 283 992,11 | — | | | | |
| н1О | — | — | — | 352 315,81 | 1 283 990,26 | — | | | | |
| 57:10:0050801:446(2) | | | | | | | | | | |
| 1122 | — | — | — | 352 315,81 | 1 283 990,27 | — | Метод спутниковых геодезических измерений (определений) | $\sqrt{(0,07^2 + 0,07^2)} = 0,10$ | | |
| 1121 | — | — | — | 352 317,06 | 1 283 995,48 | — | | | | |
| 2024 | — | — | — | 352 311,16 | 1 283 997,33 | — | | | | |
| 2025 | — | — | — | 352 309,76 | 1 283 992,11 | — | | | | |
| 1122 | — | — | — | 352 315,81 | 1 283 990,27 | — | | | | |
| 2. Сведения о характеристиках объекта недвижимости с кадастровым номером | | | | | | | 57:10:0050801:446 | | | : |
| № п/п | Наименование характеристики | | | | | Значение характеристики | | | | |
| 1 | 2 | | | | | 3 | | | | |
| 1. | Вид объекта недвижимости | | | | | Здание | | | | |

| 1 | 2 | 3 |
|--|---|---|
| 2. | Ранее присвоенный государственный учетный номер (инвентарный) здания, сооружения, объекта незавершенного строительства | — |
| 3. | Кадастровый номер земельного участка (земельных участков), в границах которого (которых) расположены здание, сооружение, объект незавершенного строительства | 57:10:0050801:266 |
| 4. | Уникальный учетный номер кадастрового квартала, в границах которого расположены здание, сооружение, объект незавершенного строительства | 57:10:0050801 |
| 5. | Адрес здания, сооружения, объекта незавершенного строительства | Российская Федерация, Орловская обл., Орловский муниципальный р-н, с/п Сабуровское, п. Дружный, территория СНТ Союз, линия 18-я, д. 192 |
| 5.1. | Сведения о местоположении здания, сооружения, объекта незавершенного строительства (при отсутствии адреса) в структурированном в соответствии с федеральной информационной адресной системой виде | — |
| 5.2. | Дополнительные сведения о местоположении | — |
| 6. | Иные сведения | — |
| 3. Пояснения к сведениям об объекте недвижимости с кадастровым номером <u>57:10:0050801:446</u> : | | |
| 1. | — | |


| | | | | | | | | |
|--|--|---|--------------|---|---|--------------|-----------------------------|--|
| Сведения о зданиях, сооружениях, объектах незавершенного строительства, необходимые для исправления реестровых ошибок в сведениях об описании их местоположения | | | | | | | | |
| 1. Сведения о характерных точках контура _____ _____ вид объекта недвижимости (здание, сооружение, объект незавершенного строительства) с кадастровым номером _____: | | | | | | | | |
| Система координат _____ | | | | | | | Зона № _____ | |
| Обоз- начение харак- терных точек границ | Содержатся в Едином государственном реестре недвижимости | | | Определены в ходе выполнения комплексных кадастровых работ | | | Метод определения координат | Формулы, примененные для расчета средней квадратической погрешности определения координат характерных точек (Mt), м, с подставленными в такие формулы значениями и итоговые (вычисленные) значения Mt, м |
| | координаты, м | | Радиус, м | координаты, м | | Радиус, м | | |
| | X | Y | R | X | Y | R | | |
| 1 | 2 | 3 | 4 | 5 | 6 | 7 | 8 | 9 |
| | | | | | | | | |
| 2. Иные сведения об объекте недвижимости с кадастровым номером _____: | | | | | | | | |
| 1. | | | | | | | | |
| 3. Пояснения к сведениям об объекте недвижимости с кадастровым номером _____: | | | | | | | | |
| 1. | | | | | | | | |













Масштаб 1:1 200

- Условные обозначения:**
- Границы кадастрового квартала
 - Характерная точка границ земельного участка
 - Образующая точка, сведения о которой позволяют однозначно определить ее местоположение
 - Кадастровый номер объекта недвижимости
 - Прекращающая существование точка, сведения о которой не позволяют однозначно определить ее местоположение
 - Существующая часть границы, имеющиеся в ГКН сведения о которой достаточны для определения ее местоположения
 - Часть контура образованного проекцией вновь образованного наземного контура конструктивного элемента здания
 - Вновь образованная часть границы, сведения о которой достаточны для определения ее местоположения
 - Существующая часть границы, имеющиеся в ГКН сведения о которой не достаточны для определения ее местоположения
 - Зона с особым режимом использования (охранная зона)
 - Номер кадастрового квартала

Схема геодезических построений



Условные обозначения:

-  - Направление геодезических построений при определении координат характерных точек границ земельного участка
-  3496,52 - Расстояние от базовой станции до характерной точки образуемого земельного участка
-  - Границы кадастрового квартала
-  - Существующая часть границы, имеющиеся в ГКН сведения о которой достаточны для определения ее местоположения
-  - Вновь образованная часть границы, сведения о которой достаточны для определения ее местоположения
-  - Существующая часть границы, имеющиеся в ГКН сведения о которой не достаточны для определения ее местоположения
-  - базовая точка спутниковых определений и ее обозначение
-  - Образующая точка, сведения о которой позволяют однозначно определить ее местоположение
-  - Образующая точка, сведения о которой позволяют однозначно определить ее местоположение
-  - Номер кадастрового квартала